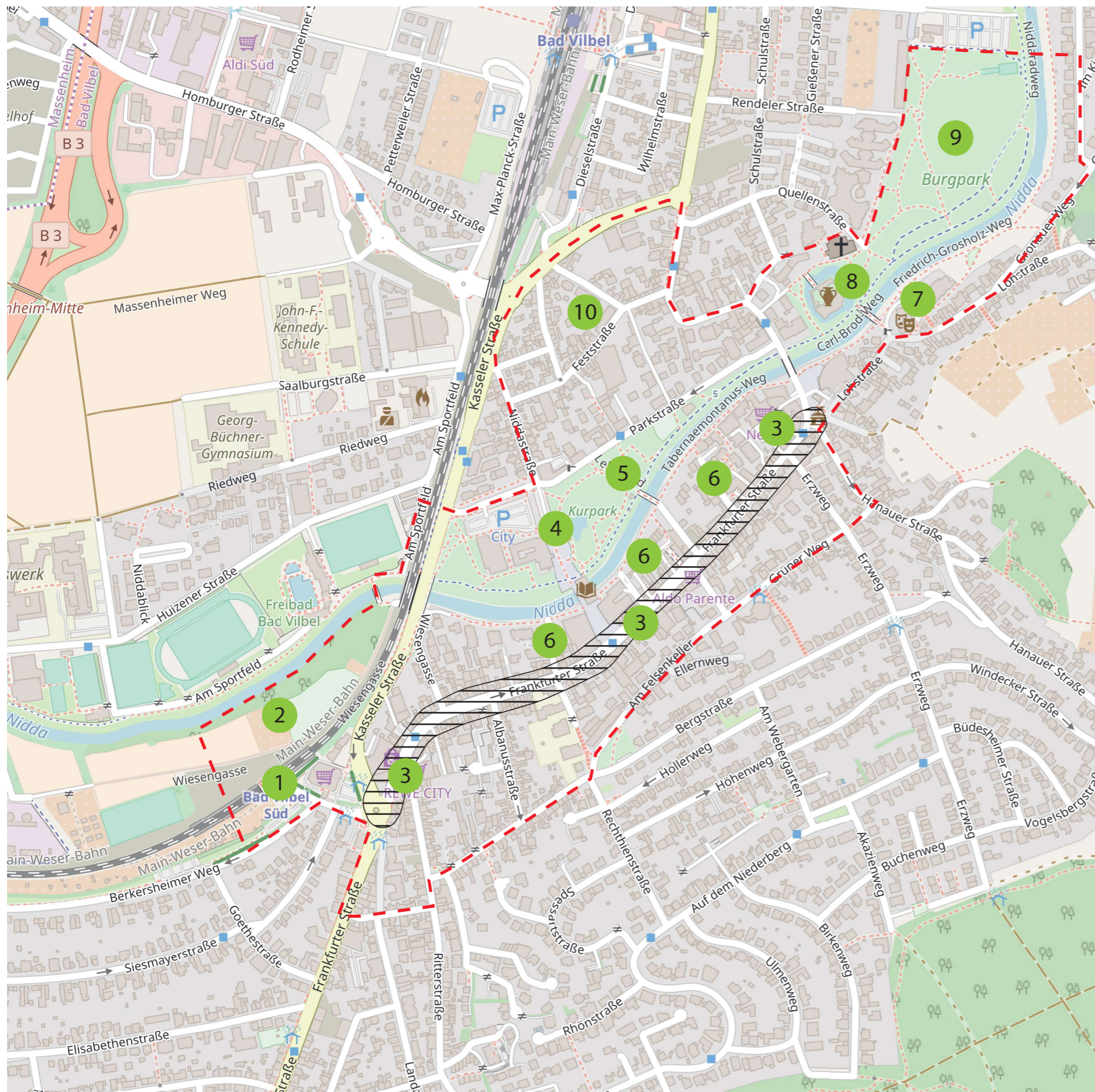



Bad Vilbel | Themenschwerpunkte Aktive Kernbereiche




Ziele des Städtebauförderprogramms Aktive Kernbereiche in Hessen

- 1 | Erhalt der zentralen Versorgungsfunktionen
- 2 | Schutz und Weiterentwicklung der Individualität und Alleinstellungsmerkmale
- 3 | Festigung der Orte öffentlichen Lebens
- 4 | Stärkung der Wettbewerbsfähigkeit der Kernbereiche
- 5 | Weiterentwicklung der Wohnfunktion und der Aufenthaltsqualität von Freiräumen
- 6 | Verbesserung der Rahmenbedingungen für private Investitionen
- 7 | Unterstützung der Eigeninitiative privater Akteure
- 8 | Aufbau eines Netzwerkes lokaler Akteure/ Lokale Partnerschaften

- 1 **Südbahnhof** | Gestaltung städtischer Vorplatz
- 2 **Wiese** | Gestaltung Freifläche, Erhöhung Aufenthaltsqualität
- 3 **Frankfurter Straße** | Fassadenreizprogramm, Fassadengestaltungsleitbild, Sanierung Gehweg, Umgestaltung Straßenraum, Aufenthalts- und Verweilkonzept, Stärkung Versorgungsfunktion, Lichtkonzept, Barrierefreiheit, Neugestaltung Plätze (bspw. Platz um Brunnen Urquelle)
- 4 **Kurhaus** | Denkmalgerechte Instandhaltung/ Modernisierung, Freiraumgestaltung
- 5 **Kurpark** | Freiraumgestaltung Kurhaus bis KriegerEhrendenkmal inkl. Siesmayer-Erinnerungspunkte, Austausch Wegebeläge
- 6 **Nidda** | Gestaltung Durchstiche Frankfurter Straße zur Nidda inkl. Verzahnung zum Kurpark, Gestaltung stadtseitiger Uferweg
- 7 **Alte Mühle** | Bauliche und technische Ertüchtigung
- 8 **Burg** | Verbesserung Infrastruktur Burgfestspiele, Bau Proben- und Lagerhalle, Sanierung Mauerwerk (Süd-Ost), Sanierung Burggraben, Ausbau Kartenbüro
- 9 **Burgpark** | Wasserspielplatz
- 10 **Verbindungen** | Vernetzung Wohnbebauung Quellenpark mit Innenstadt
- 11 **Allgemeine Maßnahmen** | Förderung E-Mobilität, Erstellung Grün- und Freiflächenkonzept, Erhöhung der Aufenthaltsqualität

 Mögliche Abgrenzung Aktive Kernbereiche

 Stadtzentrum um die Frankfurter Straße

Kartengrundlage : www.openstreetmap.org
Kartenbearbeitung: NH ProjektStadt, FB 3340, Integrierte Stadtentwicklung
25.04.2018