








Zeichenerklärung

-  Versiegelte Wegefäche (Asphalt, Ort beton)
-  Wasserdurchlässig befestigte Wegefäche (Schotter, Kies)
-  Feldweg mit Bewuchs, Grasweg
-  Bebauter Bereich einschl. Grünflächen
-  Strukturreicher Hausgarten mit Großbaumbestand
-  Wohnungsferner Garten
-  Acker, intensiv genutzt
-  Ackerbrache
-  Grünland, artenarm
-  Wiesenbrache / Ruderalflur
-  Wiesenbrache / Ruderalflur mit beginnender Gehölzsukzession (vorwiegend Brombeere)

MARKANTE GEHÖLZSTRUKTUREN

-  Gebüsch, Hecke, straßenbegleitend
-  Gebüsch, Hecke
-  Fortgeschrittene Gehölzsukzession/ Brombeergebüsch
-  Laubbaum
-  Obstbaum
-  Nadelbaum

SONSTIGES

-  Umgrenzung eines gesetzlich geschützten Biotops nach § 30 BNatSchG gem. Einstufung durch Untere Naturschutzbehörde (2011)
- Hinweis: Biotop-, Nutzungs- und Gehölzstrukturen sind vermessungstechnisch nicht eingemessen!

Bad Vilbel:
Bebauungsplan "Schwimmbad - 2. Änderung"

Landschaftsplanerische Bestandskarte

Stand: November 2018

DIESING+LEHN
 STADTPLANUNG SRL

Arheilger Straße 68
 64 289 Darmstadt
 Tel: 06151 / 73 56 98
 mail@diesing-lehn.de
 www.diesing-lehn.de