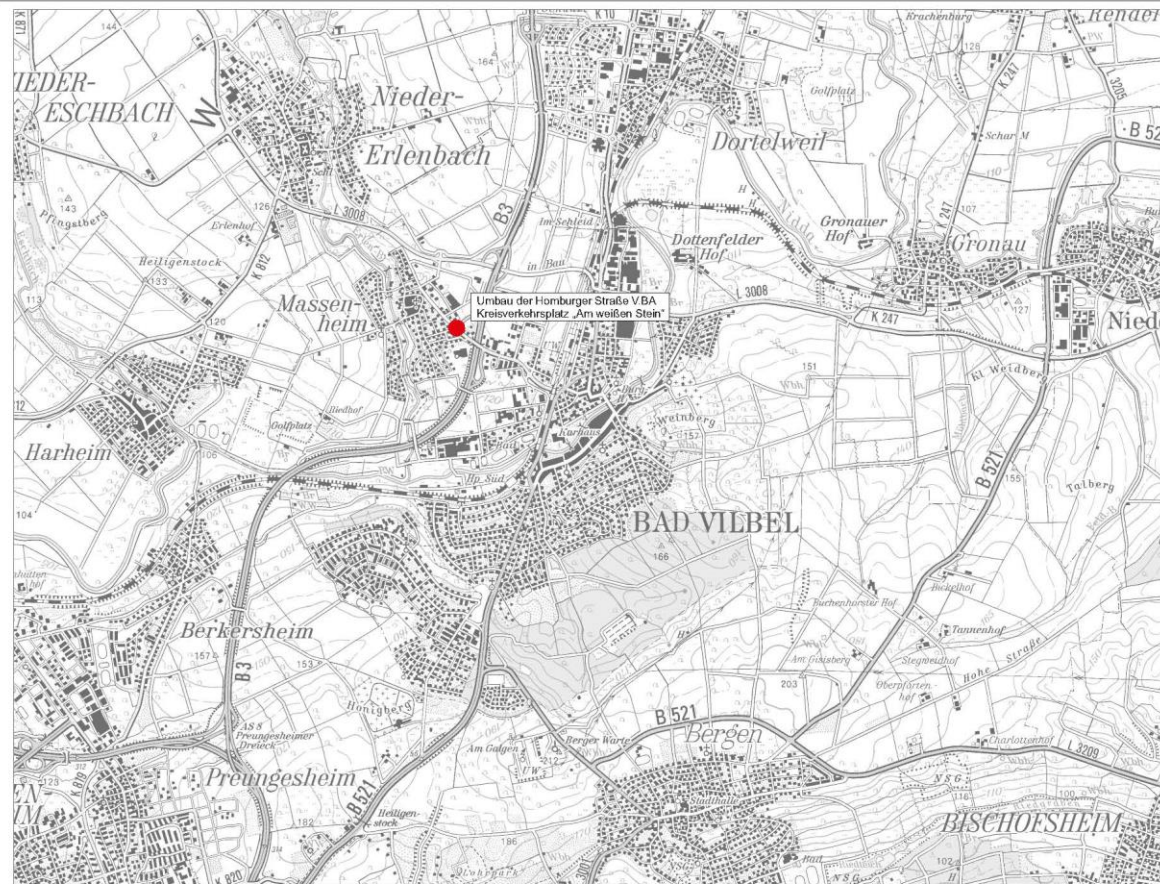


Kreisverkehr „Am Weißen Stein“



| | | | |
|------|-------------------------------|--------|----------|
| 10 | | | |
| 9 | | | |
| 8 | | | |
| 7 | | | |
| 6 | | | |
| 5 | | | |
| 4 | | | |
| 3 | | | |
| 2 | | | |
| 1 | | | |
| Nr.: | Art der Änderung / Verteiler: | Datum: | Zeichen: |

imb PLAN
 Ingenieurgesellschaft für Verkehr und Stadtplanung mbH
 Vilbeler Landstraße 41, 60388 Frankfurt am Main, Tel.: (0 61 69) 5 61 47 - 0
 E-Mail: info@imb-plan.de, www.imb-plan.de, Fax: (0 61 69) 5 61 47 - 11

Projekt-Nr.: **22-083 C**
 Datum: **0-Karte.cdr**
 Format (Breite x Höhe): **580 mm x 297 mm**
 Profila-Nr.: **20160920-001.pdf**

Stadt Bad Vilbel

Unterlage Nr.: **2**
 Blatt Nr.: **1**

| | Datum | Zeichen |
|-------------|----------|---------|
| bearbeitet: | 20.09.16 | Stu. |
| geprüft: | 20.09.16 | Wa. |

Umbau der Homburger Straße V. BA Kreisverkehrsplatz „Am Weißen Stein“

Bauentwurf

Übersichtskarte
 Maßstab: **1 : 25.000**

Aufgeblät:
 Bad Vilbel, den
 Magistrat der Stadt Bad Vilbel

(i.A. Dr. Stöhr (Bürgermeister))

Kreisverkehr „Am Weißen Stein“

- Informationen zur geplanten Baumaßnahme
- Bestandsbilder
- Lageplan
- Straßenquerschnitt
- Barrierefreie Querungen
- Bauphasen
- Termine

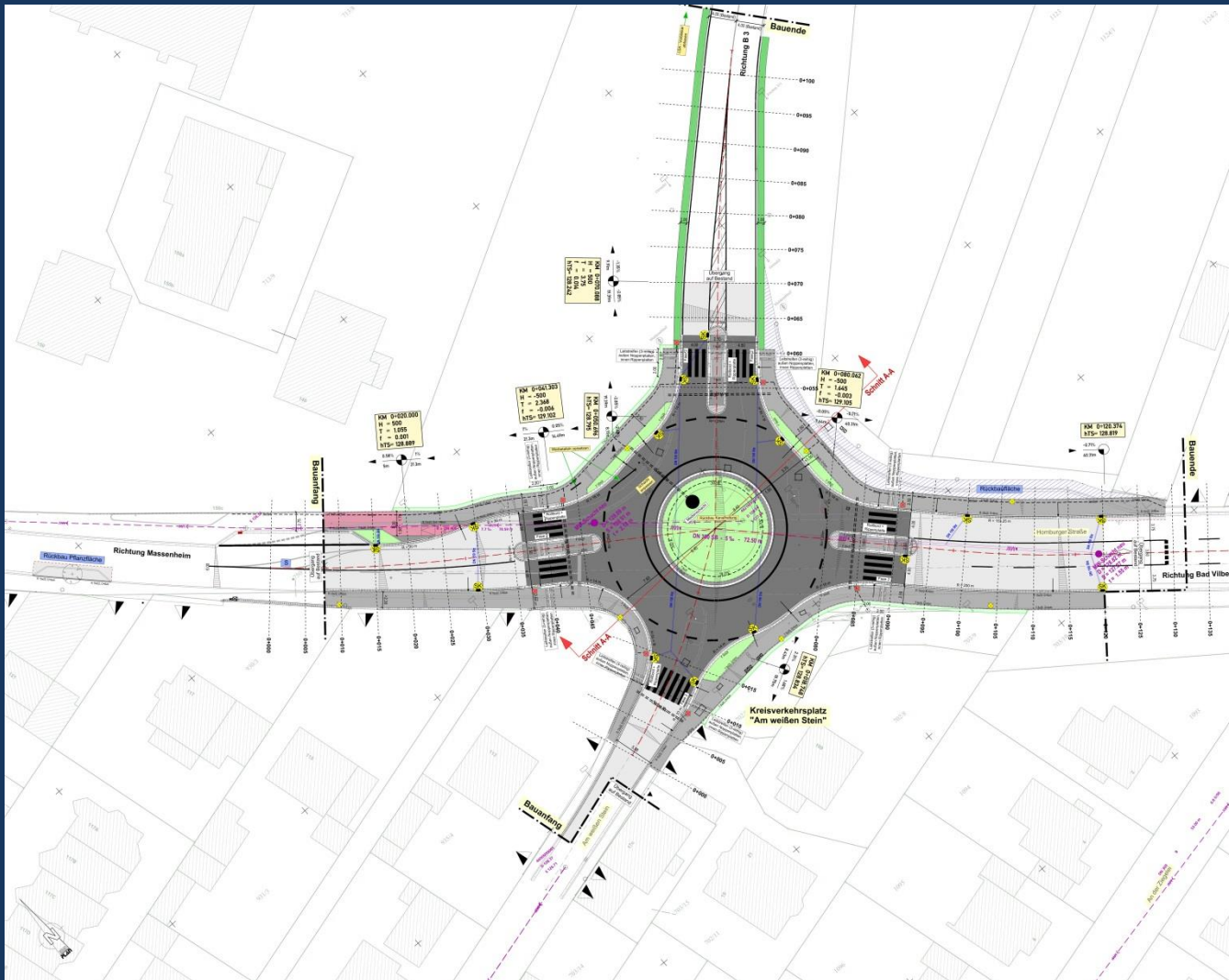
Informationen

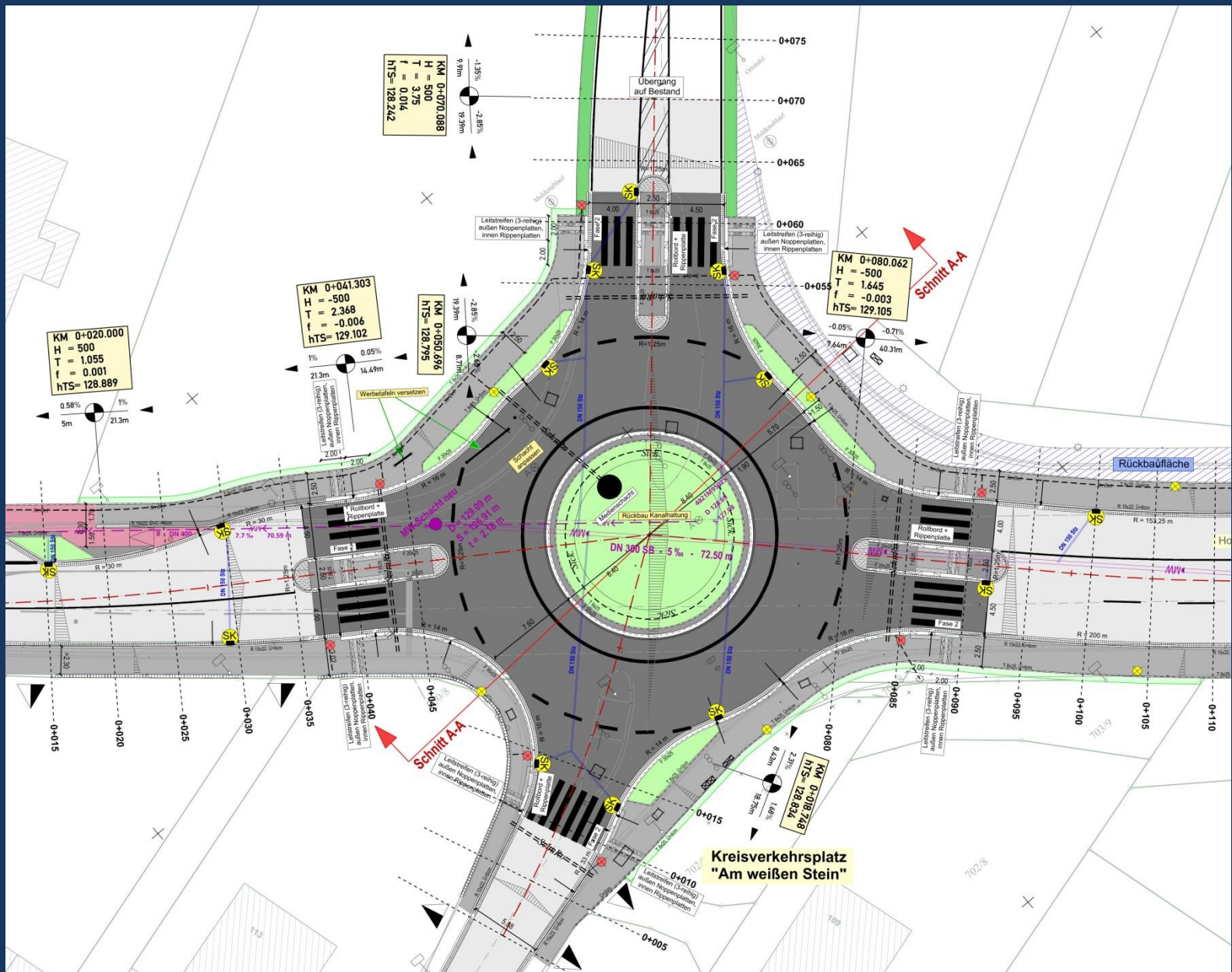
- Kreisverkehr, Durchmesser 32 m
- Erneuerung der Nebenflächen
- Barrierefreie Übergänge
- Sanierung / Erweiterung der Kanalisation
- Versorgungsleitungen der Stadtwerke (Wasser, Strom, Beleuchtung)

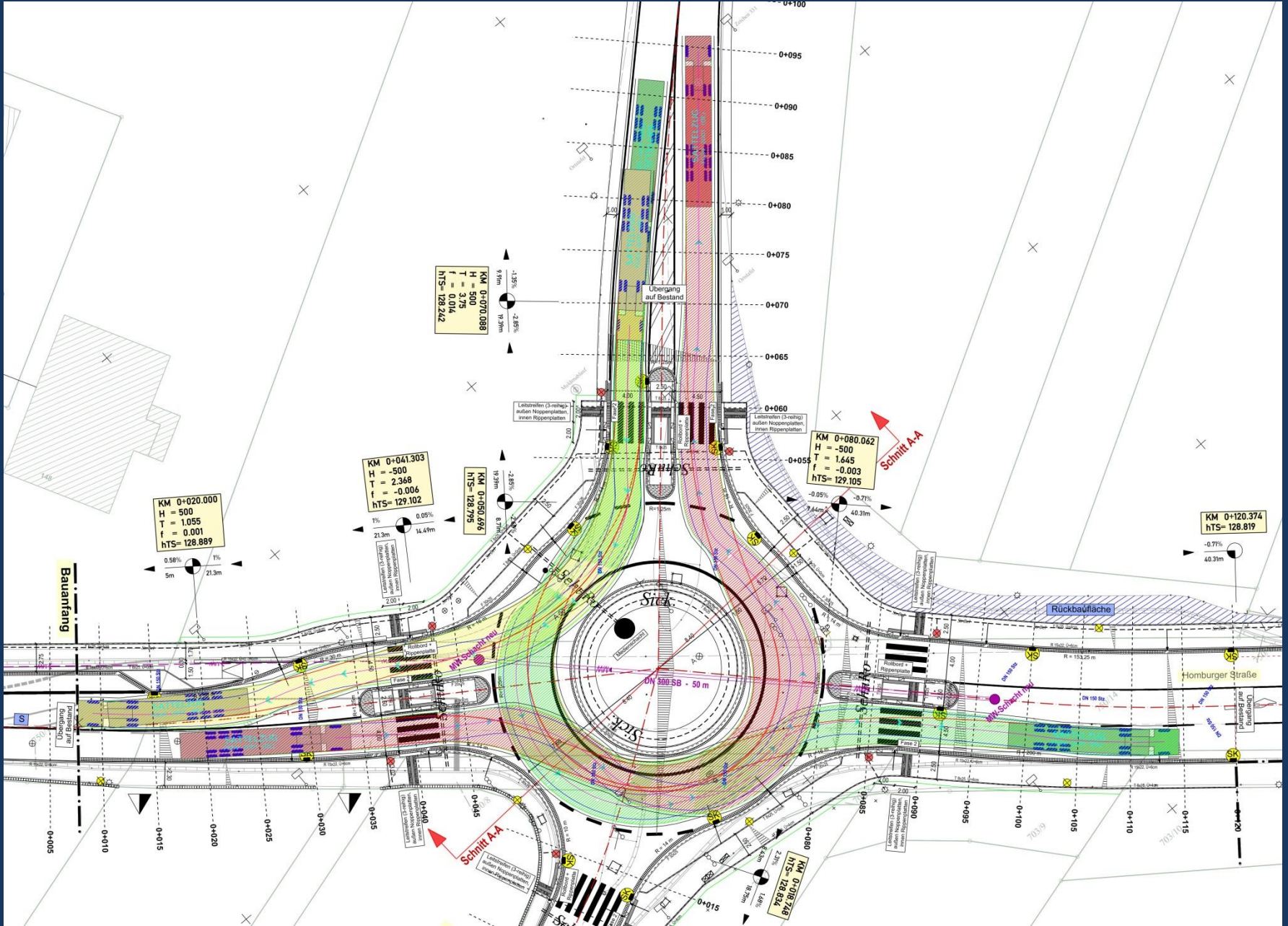
Bestandsbilder



Lageplan

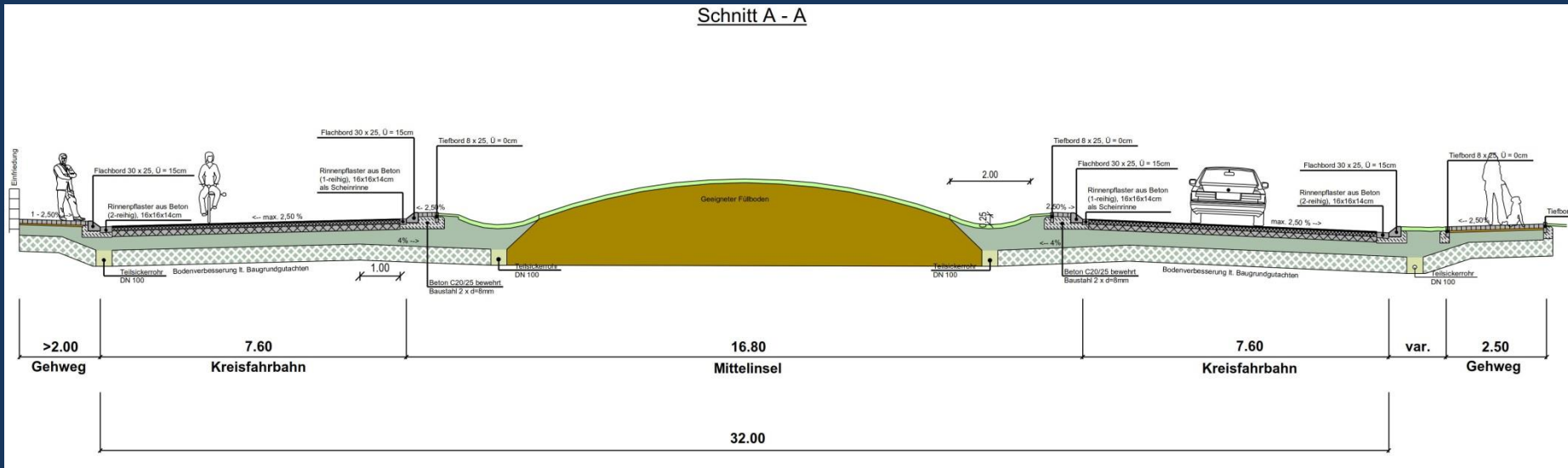




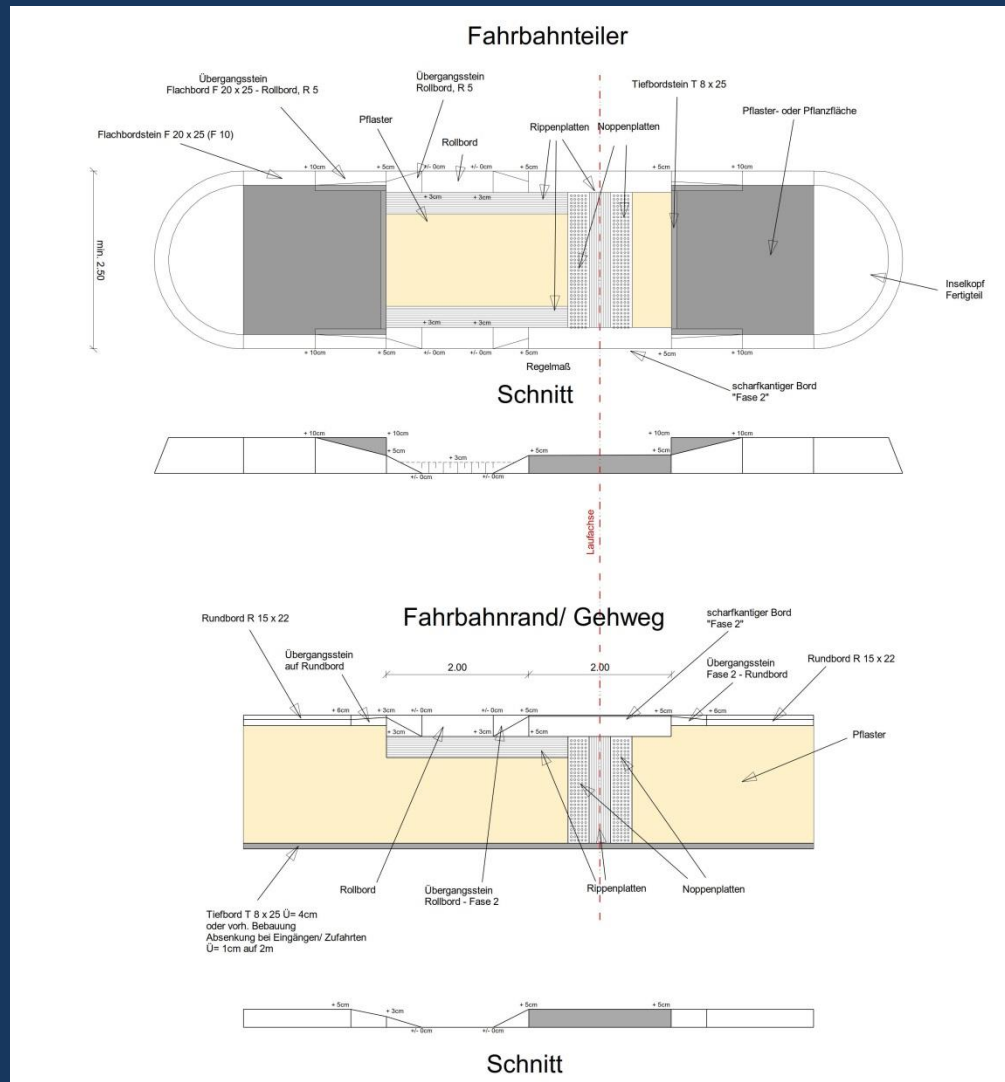


Straßenquerschnitt

Schnitt A - A



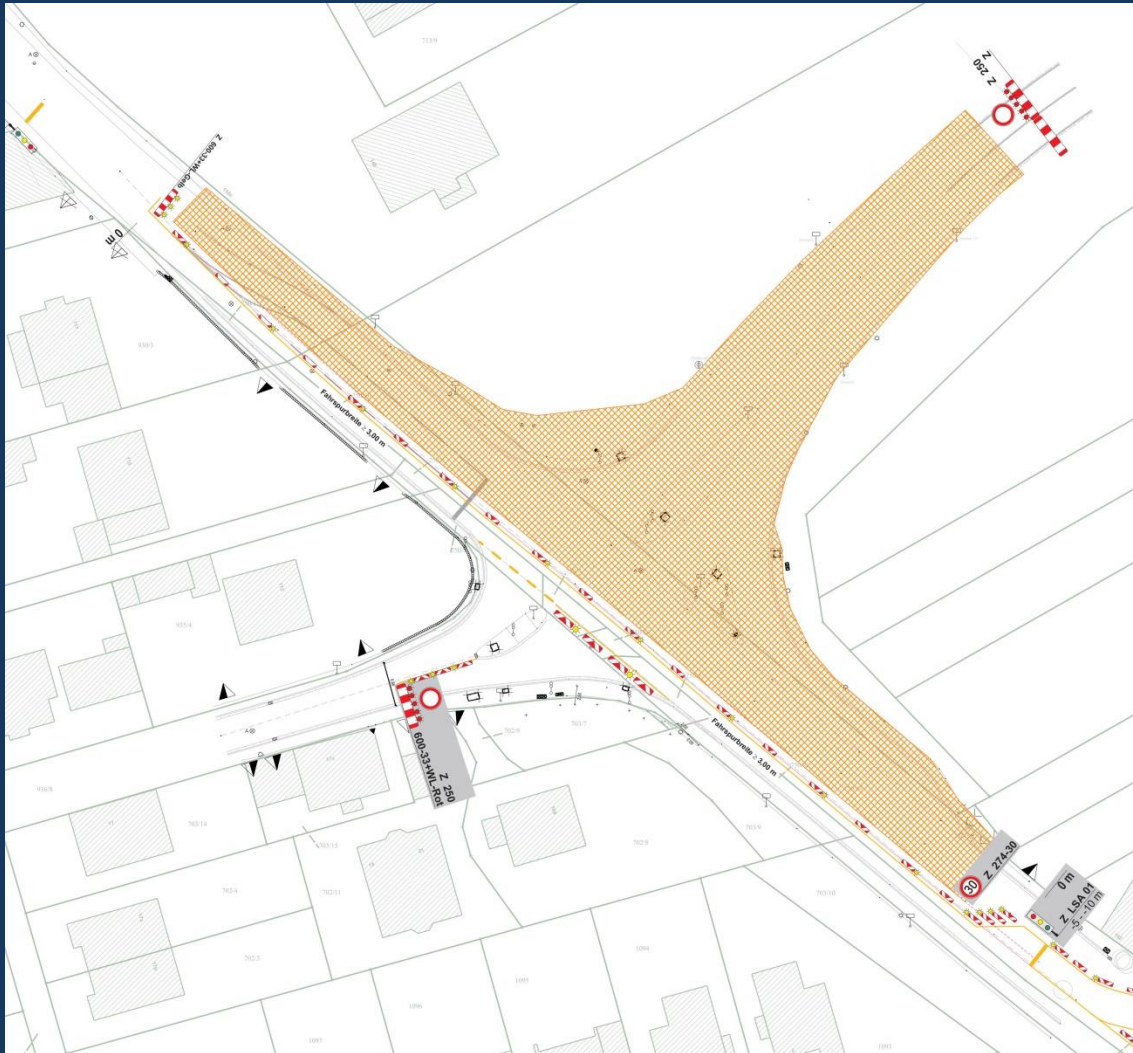
Barrierefreie Querung



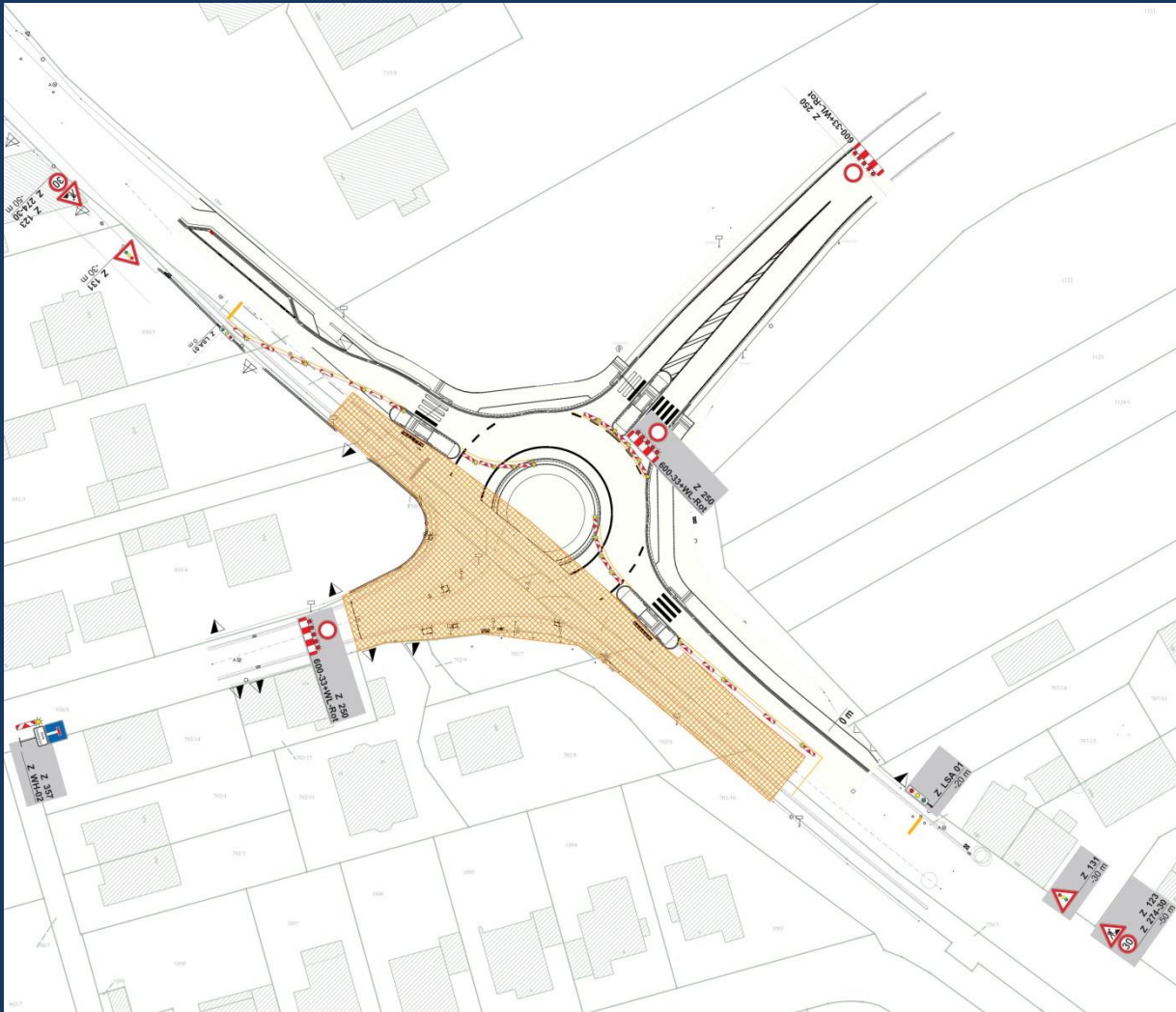
Bauphasen

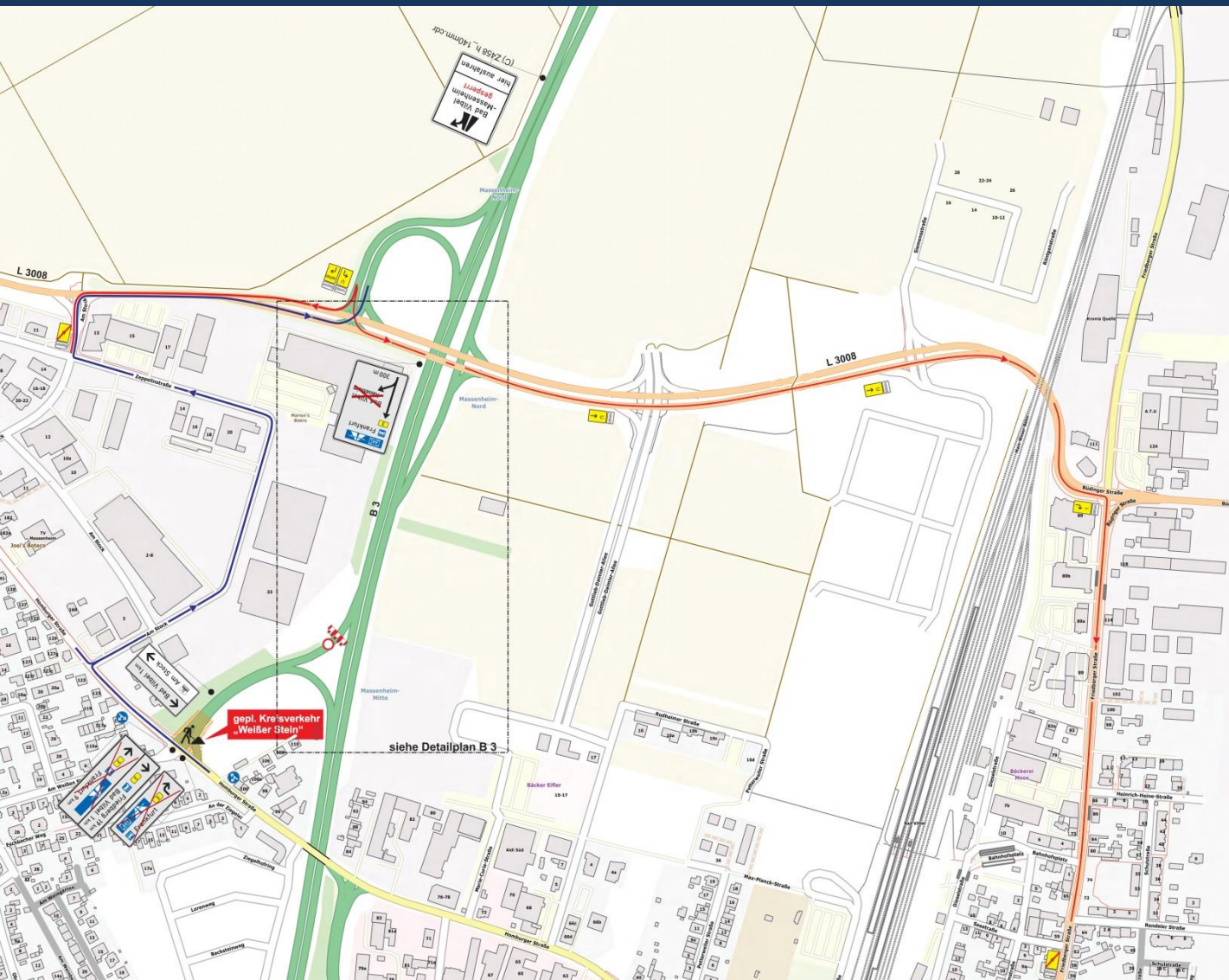
- Ausbau in zwei Bauphasen
 1. BA nördliche Hälfte
 2. BA südliche Hälfte
- Sperrung der Rampe zur B 3
- Umleitung über Straße „Am Stock“ und Nordumgehung (L 3008) zur B 3

1. Bauabschnitt



2. Bauabschnitt





Termine

- Ausschreibung 04/2019
- Vergabe 05/2019
- Baubeginn 06/2019
- Bauzeit rd. 4 Monate