

Ingenieurbüro für Geotechnik

Robert Pflug
(beratender Ingenieur der
Ingenieurkammer Hessen)

BÜRO MAIN-KINZIG
Altenhasslauer Str. 21
63571 Gelnhausen
Tel. 0 60 51 / 61 71 93 0

BÜRO RHEIN-MAIN
Bruchgasse 6
64409 Messel
Tel. 0 61 59 / 71 51 00

info@rpgeo.de
www.rpgeo.de

Volksbank
Rhein-Nahe Hunsrück
DE93 5609 0000 0000 2718 63

Kreissparkasse
Gelnhausen
DE73 5075 0094 0000 0727 22

Ust.-Id.: DE258353789

In Kooperation mit:
Kriechbaum Geotechnik
Rhein-Mosel-Str. 28
56281 Emmelshausen (Koblenz)

Bad Vilbel „Quellenpark Südwest“

Baugrunderkundung und geotechnische Beratung

Auftraggeber:

Magistrat der Stadt Bad Vilbel
Postfach 11 50
61101 Bad Vilbel

046319 / 05.12.2019
pf/jd

046319 Bad Vilbel, „Quellenpark Südwest“
Baugrunderkundung und geotechnische Beratung

Inhaltsverzeichnis

1	Vorgang	3
2	Bauwerk und Unterlagen	3
3	Erkundung	4
4	Baugrund	5
5	Grundwasser	6
6	Geotechnische Beratung	7
6.1	Kanalbau	7
6.2	Straßenbau	8
7	Orientierende umwelttechnische Untersuchung.....	10

Anlagenverzeichnis

1	Lageplan mit Aufschlusspunkten	M = 1 : 1.000
2	Baugrundprofile	M = 1 : 100
3	Ergebnisse der chem. Laborversuche Probenahmeprotokoll Probenehmerzertifikat	
4	Ergebnisse der bodenmechanischen Laborversuche	

1 Vorgang

Die Stadt Bad Vilbel beabsichtigt am Rande des Kerngebietes der Stadt Bad Vilbel, auf einer Fläche von ca. 8.000 m², neue Gewerbegebiete zu errichten. Die Planung obliegt der Planergruppe ROB, Schwalbach.

Unser Ingenieurbüro für Geotechnik wurde mit der Baugrunderkundung und geotechnischen Beratung sowie mit der orientierten abfalltechnischen Untersuchung von potentiell Aushubmaterial beauftragt.

2 Bauwerk und Unterlagen

Zur Bearbeitung standen uns folgende Unterlagen zur Verfügung:

[U1] Stadt Bad Vilbel
Bebauungsplan „Quellenpark Südwest“ Vorentwurf
ROB Planergruppe, Schwalbach, 17.04.2019

Die Lage des geplanten Gewerbegebietes ist in der beigefügten Anlagenserie 1 dargestellt. Das Gelände ist nahezu eben und liegt auf Höhen von ca. 120,5 bis 123,7 m ü NN.

Gemäß DIN EN 1998-1/NA:2011-01 gehört das Baufeld zur Erdbebenzone 0 sowie zur Untergrundklasse S.

Angaben zur geplanten Kanaltrasse hinsichtlich Lage und Tiefe liegen nicht vor. Weiterhin liegen noch keine Angaben zu Lage und Höhe von Straßen bzw. deren Belastungsklassen nach RStO 12 vor.



Abb. 1: Grundstück zum Zeitpunkt der Erkundung

3 Erkundung

Zur Erkundung der örtlichen Baugrundverhältnisse wurden abstimmungsgemäß am 15.11.2019 vier Rammkernsondierungen (RKS) bis in eine Tiefe von 5,0 m unter Gelände niedergebracht. Ergänzend hierzu wurden vier Sondierungen mit der schweren Rammsonde (DPH) bis in eine Tiefe von max. 5,9 m unter Gelände abgeteuft.

Die Ansatzpunkte der Aufschlüsse sind im Lageplan der Anlage 1 dargestellt. Aus den Aufschlüssen wurden 24 gestörte Proben (GP) der Güteklasse 3 nach EC7 entnommen, bodenmechanisch angesprochen und klassifiziert.

Die Ergebnisse der bodenmechanischen Laborversuche sind in der Anlage 4 beigefügt.

Die Ergebnisse der Baugrunderkundung sind in Form von Bohrprofilen in der Anlage 2 dargestellt. Als Höhenbezugspunkt diente ein Kanaldeckel (siehe Anl. 1).

Die in Anlehnung an die LAGA PN89 durch einen zertifizierten Probennehmer entnommenen o.g. Bodenproben wurden zu zwei Mischproben (MP) zusammengestellt und hinsichtlich der weiteren Verwertung/Entsorgung bzw. umwelttechnischen Beurteilung gemäß den Vorgaben nach Merkblatt zur Entsorgung von Bauabfällen (Stand 2018) bzw. den Vorgaben der Ländergemeinschaft (LAGA, Stand 2004) und gem. Deponieverordnung orientierend chemisch untersucht. Die Ergebnisse der chemischen Laborversuche sind in Anlage 3 und Kapitel 7 dargestellt.

4 Baugrund

Im Zuge der Erkundung wurde in RKS 1 und 2 zuoberst ca. 0,7 m mächtiger, durchwurzelter **Oberboden** der Bodengruppe OH nach DIN 18196 festgestellt.

In RKS 4 wurde zuoberst eine 0,2 m mächtige bewehrte **Betondecke** festgestellt.

Unter der Betondecke bzw. unter GOK wurde in RKS 3 und 4, in einer Mächtigkeit von ca. 1,3 bis 1,6 m, **Auffüllung (Schicht 1)** erkundet. Die Auffüllung wurde als Schluff, Sand und Kies der Bodengruppen UL, TL, SU*, GU und GW nach DIN 18196 angesprochen. Teilweise sind Bauschutt, Basalt, Schlacke, Wurzel- und Ziegelreste eingeschaltet. Gemäß den Schlagzahlen der Sondierungen mit der schweren Rammsonde ist die Schicht 1 locker bis mitteldicht gelagert bzw. weist sie steife Konsistenz auf.

Unter der Auffüllung bzw. unter dem Oberboden folgt bis zur Erkundungsendtiefe quartärer **Lösslehm (Schicht 2)**. Der kalkhaltige Lösslehm wurde als toniger, schwach feinsandiger Schluff der Bodengruppen UL und TL nach DIN 18196 angesprochen. Die Konsistenz des grau braunen Lehms ist steif. Gemäß den Schlagzahlen der Sondierungen mit der schweren Rammsonde ist die Schicht 2 nur mäßig tragfähig.

Gemäß DIN 18300(2019) bzw. ZTV E-StB 17 können die erkundeten Böden hinsichtlich ihrer Lösbarkeit zu einem **Homogenbereich B1** zusammengefasst werden. Der Oberboden ist als **Homogenbereich O1** gesondert zu behandeln.

Folgende bodenmechanischen Kennwerte und Klassifizierungen können den erkundeten Böden zugeordnet werden:

	Schicht 2	Schicht 3
Bodengruppen nach DIN 18196	UL, TL, SU*, GW, GU Oberboden = OH	UL, TL
Bodenklassen nach DIN 18300 (2012)	3, 4 OH = 1	4
Wichte des feuchten Bodens γ_k [kN/m ³]	20	20
Innerer Reibungswinkel φ'_k [°]	27,5 – 32,5	25 – 27,5
Kohäsion c'_k [kN/m ²]	5 – 8	5 – 10
Lagerungsdichte [I _D]	0,2 – 0,4	–
Konsistenzzahl [I _C]	0,75 – 1,0	0,75 – 1,0
Steifemodul $E_{s,k}$ [MN/m ²]	5 – 20	8 – 12

Tabelle 1: Bodenmechanische Kennwerte und Klassifizierungen (DIN EN 14688)

5 Grundwasser

Im Zuge der Erkundung wurde kein Grundwasser festgestellt. Das Grundwasser hat für die Erschließung des Gewerbegebietes keine Bedeutung.

Das geplante Gewerbegebiet liegt in einem Heilquellenschutzgebiet (Qualitative Schutzzone I). Ggf. hieraus resultierende bauliche Einschränkungen sollten vorab mit der unteren Wasserbehörde geklärt werden.

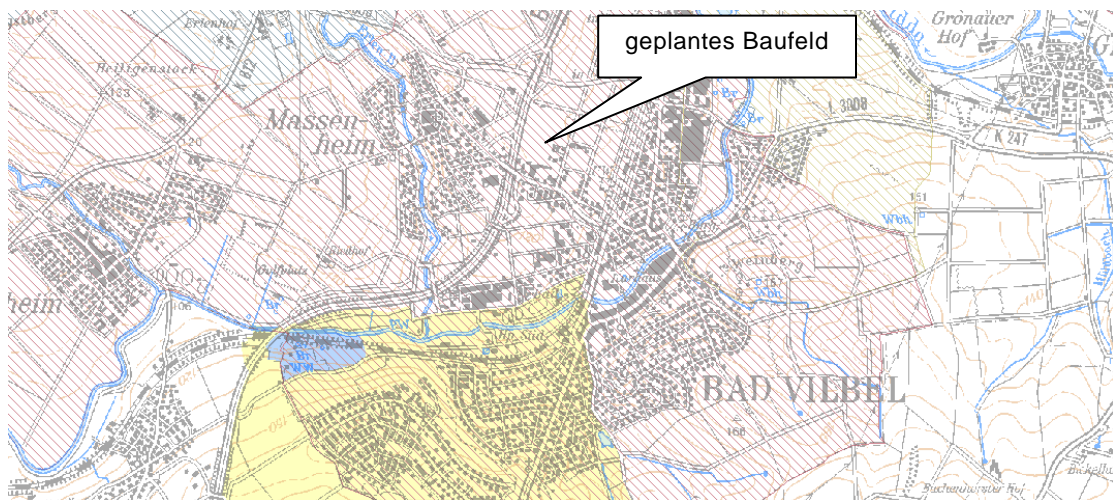


Abb. 2: Lage in Heilquellenschutzgebiet

6 Geotechnische Beratung

6.1 Kanalbau

Angaben zur Tiefe der geplanten Rohrsohle liegen derzeit nicht vor. Sofern die Rohrsohle in der Schicht 2 zu liegen kommt, wird die Verlegung gem. Bettungstyp 1 auf einem 20 cm starken Bodenaustausch/Bettungsschicht empfohlen.

Die untere **Bettungsschicht** ist aus gut verdichtbaren Materialien der Bodengruppe GW nach DIN 18196 (z. B. Schotter 0/45 mm) herzustellen und auf $D_{pr} \geq 98 \%$ zu verdichten.

Die Bereiche der **Leitungszone** (Seitenverfüllung, obere Bettungsschicht, Abdeckung) sind analog zur unteren Bettungsschicht aus gut verdichtbaren Materialien der Bodengruppe GW nach DIN 18196 (z. B. Schotter 0/45 mm) herzustellen und auf $D_{pr} \geq 98 \%$ zu verdichten. Beim Einbringen und Verdichten der Seitenverfüllung ist darauf zu achten, dass dies beidseitig des Rohres parallel erfolgt.

Zur Herstellung der **Hauptverfüllung** (bis UK Straßenoberbau) können Materialien mit einem Größtkorn von max. 150 mm bei einer angenommenen Lagenstärke von 0,3 m eingebaut wer-

den. Das Material ist mit einem Verdichtungsgrad von $D_{pr} \geq 97 \%$ (gemischtkörnige Böden) bzw. 98% (grobkörnige Böden) einzubauen.

Aus geotechnischer Sicht sind die Schichten 1 und 2, aufgrund der eingeschränkten Verdichtbarkeit, nur nach Aufbereitung mit Bindemittel zum Wiedereinbau als Hauptverfüllung geeignet. Der in den RKS 3 (0,4 – 0,8 m) und 4 (0,2 – 0,6 m) festgestellte Basaltschotter eignet sich als Hauptverfüllung.

Zur Umsetzung der Baumaßnahme entstehen Kanalgräben. Es gilt DIN 4124. Grundsätzlich können die Gräben geböscht unter einem Winkel von $\beta \leq 60^\circ$ angelegt werden (Schicht 1 nur 45°). Vor dem Hintergrund der anfallenden Aushubmassen wird jedoch eine technische Sicherung der Grabenwände erforderlich bzw. empfohlen. Die Schicht 2 verfügt über ausreichende Kurzzeitstandfestigkeit, sodass hier abschnittsweise ein Verbau nach Herstellung der Gräben möglich ist (alternativ parallel zum Aushub oder vorseilend).

Die Gräben sind mittels glatter Schneide auszuheben, um Auflockerungen zu vermeiden. Die Böden sind witterungsanfällig bzw. neigen bei mechanischer Belastung zum Festigkeitsverlust. Die ist bei der Ausführung zu beachten.

6.2 Straßenbau

Angaben zum Straßenbau hinsichtlich Belastungsklasse, Lage und Gradienten liegen derzeit nicht vor. Für die vorliegende Beratung wird von einem Ausbau gem. Bk1,0 nach RStO ausgegangen.

Bei einem frostsicheren Gesamtaufbau von 60 cm und Gradientenhöhen im Bereich der derzeitigen Geländeoberkante kommt das Erdplanum auf Grundlage der Erkundungsergebnisse überwiegend in der Schicht 2 zu liegen.

Auf dem Erdplanum ist ein Verformungsmodul von $E_{V2} \geq 45 \text{ MN/m}^2$ nachzuweisen. Diese Tragfähigkeit wird ohne Zusatzmaßnahmen nicht erreicht. Zum Erreichen ausreichender Tragfähigkeit wird zusätzlich ein Bodenaustausch in einer Mächtigkeit von ca. 30 cm erforderlich.

Auf der Oberkante der Frostschuttschicht ist gemäß RStO, in Abhängigkeit der Belastungsklasse, ein Verformungsmodul von $E_{V2} \geq 120 \text{ MN/m}^2$ nachzuweisen.

Zum Erreichen der erforderlichen Tragfähigkeit auf OK FSS ist, unter Berücksichtigung des angenommenen Aufbaus ein Tragfähigkeitszuwachs von 75 MN/m^2 , 45 MN/m^2 auf dem Erdplanum bis 120 MN/m^2 auf OK FSS, erforderlich. Um die geforderte Tragfähigkeit von $E_{V2} \geq 120 \text{ MN/m}^2$ auf OK FSS mit einem ca. 40 cm mächtigem Schotterpaket zuverlässig zu erreichen, wird empfohlen, die Anforderungen an die Tragfähigkeit auf dem Erdplanum, abweichend von der RStO, auf **60 MN/m^2 zu erhöhen**. Hierzu sollte an der Sohle des Bodenaustauschs von 30 cm ein **Geogitter** (z. B. Begrid TG 30 von Beco oder mit vergleichbarer Knotenfestigkeit, kein gelegtes Geogitter) eingebaut werden.

Als Material für den o. g. **Bodenaustausch** sind nicht bindige oder nur schwach bindige, kornabgestufte Erdbaustoffe (z. B. Mineralgemische, Kies, Sand etc.) der Körnung 0/32 – 0/63 mm zu verwenden. Hierfür sind die Bodengruppen GW und GI und unter der Einschränkung, dass der Massenanteil an Feinkorn maximal 10 % beträgt, auch die Bodengruppe GU zulässig (siehe DIN 18196).

Alternativ zum Bodenaustausch ist auch die **Verfestigung** des Erdplanums in einer Stärke von 40 cm mittels Aufbereitung durch Mischbindemittel (Kalk-Zement) möglich. Hierdurch können Verwertungs- und Transportkosten reduziert werden. Für die Verfestigung werden Eignungsprüfungen gem. FGSV Merkblatt erforderlich, um Bindemittelart und -menge sowie den optimalen Einbauwassergehalt zu ermitteln. Die rückgestellten Proben reichen nicht aus, es wird eine ergänzende Probenahme erforderlich. Für die weitere Planung kann von einem Bindemittelanteil von 5 Gew.% kalkuliert werden. Vor der Verfestigung sollten der Kanal eingebaut werden (Planumsschutz).

Das gewählte Bauverfahren ist zu Beginn der Baumaßnahme unter Einsatz der zur Verwendung vorgesehenen Erdbaustoffe in einem Probekörperbau zu überprüfen und ggf. anzupassen. Der Aufbau kann dann in Abhängigkeit der festgestellten Tragfähigkeiten optimiert und angepasst werden.

Die im Erdplanum und in den Austauschsohlen anstehenden Böden sind teilweise witterungsempfindlich und neigen bei Wasserzutritt und dynamischer Beanspruchung zum Festigkeitsverlust. Dieses Verhalten ist bei der Bauausführung zu beachten.

Für die Frostschutz-/Schottertragschicht sind feinteilfreie, kornabgestufte Mineralstoffe/-gemische der Körnung 0/32 – 0/45 mm zu verwenden. Hierzu sind die Bodengruppen GW und GI nach DIN 18196 zulässig. Die Vorgaben der Materialanforderung gemäß TL SoB-StB 04 sind zu beachten.

Zur Überprüfung der Tragfähigkeiten im Bereich des Erdplanums und des gewählten Aufbaus wird vorab oder zu Beginn der Baumaßnahme die Durchführung von statischen Lastplattendruckversuchen zur direkten Ermittlung der Tragfähigkeit empfohlen.

Die Erdbaustoffe sind lagenweise einzubauen und nachweislich auf $D_{pr} \geq 100\%$ (Bodenaustausch bzw. $D_{pr} \geq 103\%$ (FSS / STS) zu verdichten. Für die Verdichtungskontrolle ist ein Verhältniswert von 2,2 einzuhalten. Die Verdichtung kann z. B. mittels statischer Lastplattendruckversuche nachgewiesen werden. Bei Einsatz der dynamischen Fallplatte ist diese abschnittsweise mittels statischer Lastplattendruckversuche zu kalibrieren.

Die Böden sind witterungsanfällig bzw. neigen bei mechanischer Belastung zum Festigkeitsverlust. Die ist bei der Ausführung zu beachten.

7 Orientierende umwelttechnische Untersuchung

Die im Zuge der Baumaßnahme anfallenden bzw. örtlich anstehenden Böden / Baustoffe wurden gemäß Kapitel 3 beprobt und orientierend gemäß den Vorgaben nach Merkblatt zu Entsorgung von Bauabfällen (Stand 2018) bzw. den Vorgaben der Ländergemeinschaft Abfall (LAGA) und gem. Deponieverordnung chemisch untersucht. Hierzu wurden zwei Mischproben (MP1, MP2) aus den unten genannten Einzelproben (GP) zusammengestellt. Die Probenahme wurde von einem zertifizierten Probenehmer in Anlehnung an die Vorgaben der LAGA PN 98 durchgeführt. Das Probenahmeprotokoll und das Probenehmerzertifikat sind in der Anlage beigefügt.

Aufgrund der stichpunktartigen Probenahme handelt es sich um eine orientierende Untersuchung. Abweichungen sind entsprechend möglich.

<u>Mischprobe</u>	<u>Aufschluss-/ Proben-Nr.</u>	<u>Zusammensetzung</u>
MP1	RKS 1 / GP2-5	Lösslehm (Schicht 2)
	RKS 2 / GP3-6	
	RKS 3 / GP4-7	
	RKS 4 / GP4-6	
MP2	RKS 2 / GP2	Auffüllung (Schicht 1)
	RKS 3 / GP1-3	
	RKS 4 / GP1-3	

angewendete Vergleichstabelle: Hessen: Merkblatt Entsorgung von Bauabfällen (Boden) - 01.09.2018									
Bezeichnung	Einheit	MP1	MP2	Z0 Sand	Z0 Lehm/ Schluff	Z0*	Z1.1	Z1.2	Z2
Gesamteinstufung:		Z0	Z1.2						
Feststoff									
Cyanide, gesamt	mg/kg TS	< 0,5	< 0,5	1	1		3	3	10
Arsen (As)	mg/kg TS	10,1	5,5	10	15	15	45	45	150
Blei (Pb)	mg/kg TS	13	14	40	70	140	210	210	700
Cadmium (Cd)	mg/kg TS	< 0,2	< 0,2	0,4	1	1	3	3	10
Chrom (Cr)	mg/kg TS	36	93	30	60	120	180	180	600
Kupfer (Cu)	mg/kg TS	14	22	20	40	80	120	120	400
Nickel (Ni)	mg/kg TS	32	93	15	50	100	150	150	500
Quecksilber (Hg)	mg/kg TS	< 0,07	< 0,07	0,1	0,5	1	1,5	1,5	5
Thallium (Tl)	mg/kg TS	< 0,2	< 0,2	0,4	0,7	0,7	2,1	2,1	7
Zink (Zn)	mg/kg TS	53	63	60	150	300	450	450	1500
TOC	Ma.-% TS	0,3	0,5	0,5	0,5	0,5	1,5	1,5	5
EOX	mg/kg TS	< 1,0	< 1,0	1	1	1	3	3	10
Kohlenwasserstoffe C10-C22	mg/kg TS	< 40	90	100	100	200	300	300	1000
Kohlenwasserstoffe C10-C40	mg/kg TS	< 40	210			400	600	600	2000
Summe BTEX	mg/kg TS	(n. b.)	(n. b.)	1	1	1	1	1	1
Summe LHKW (10 Parameter)	mg/kg TS	(n. b.)	(n. b.)	1	1	1	1	1	1
Benzo[a]pyren	mg/kg TS	< 0,05	0,15	0,3	0,3	0,6	0,9	0,9	3
Summe 16 EPA-PAK exkl. BG	mg/kg TS	(n. b.)	1,46	3	3	3	3	3	30
Summe 6 DIN-PCB exkl. BG	mg/kg TS	(n. b.)	(n. b.)	0,05	0,05	0,1	0,15	0,15	0,5
Eluat									
pH-Wert		8,0	9,5	6,5 - 9	6,5 - 9	6,5 - 9	6,5 - 9	6 - 12	5,5 - 12
Leitfähigkeit bei 25°C	µS/cm	96	110	500	500	500	500	1000	1500
Chlorid (Cl)	mg/l	< 1,0	< 1,0	10	10	10	10	20	30
Sulfat (SO4)	mg/l	3,7	6,7	50	50	50	50	100	150
Cyanide, gesamt	µg/l	< 5	< 5	< 10	< 10	< 10	10	50	100
Arsen (As)	µg/l	< 1	13	10	10	10	10	40	60
Blei (Pb)	µg/l	< 1	< 1	20	20	20	40	100	200
Cadmium (Cd)	µg/l	< 0,3	< 0,3	2	2	2	2	5	10
Chrom (Cr)	µg/l	< 1	< 1	15	15	15	30	75	150
Kupfer (Cu)	µg/l	< 5	< 5	50	50	50	50	150	300
Nickel (Ni)	µg/l	< 1	1	40	40	40	50	150	200
Quecksilber (Hg)	µg/l	< 0,2	< 0,2	0,2	0,2	0,2	0,2	1	2
Thallium (Tl)	µg/l	< 0,2	< 0,2	< 1	< 1	< 1	1	3	5
Zink (Zn)	µg/l	< 10	< 10	100	100	100	100	300	600
Phenolindex, wasserdampfflüchtig	µg/l	< 10	< 10	< 10	< 10	< 10	10	50	100
n. b.: nicht berechenbar									

Tabelle 2: Analyseergebnisse und abfalltechnische Einstufung gemäß Hess. Merkblatt

Gemäß den chemischen Analyseergebnissen entspricht die Mischprobe **MP1** dem **Zuordnungswert Z0** nach LAGA / Merkblatt und wird dem **Abfallschlüssel 17 05 04** nach Abfallverzeichnis-Verordnung (AVV) zugeordnet.

Die Mischprobe **MP 2** entspricht dem **Zuordnungswert Z1.2** nach LAGA / Merkblatt und wird dem **Abfallschlüssel 17 05 04** nach Abfallverzeichnis-Verordnung (AVV) zugeordnet. Die Einstufung resultiert aus dem pH-Wert und dem Parameter Arsen im Eluat.


angewendete Vergleichstabelle: DepV, DK 0 - III (02.05.2013)							
Bezeichnung	Einheit	MP1	MP2	DK 0	DK I	DK II	DK III
Gesamteinstufung:		DK 0	DK I				
Feststoff							
Glühverlust	Ma.-% TS	2,8	2,4	3	3	5	10
TOC	Ma.-% TS	0,3	0,5	1	1	3	6
Summe BTEX + Styrol + Cumol	mg/kg TS	(n. b.)	(n. b.)	6			
Summe PCB (7)	mg/kg TS	(n. b.)	(n. b.)	< 1			
Kohlenwasserstoffe C10-C40	mg/kg TS	< 40	210	500			
Summe 16 EPA-PAK exkl.BG	mg/kg TS	(n. b.)	1,46	30			
Schwerflüchtige lipophile Stoffe	Ma.-%	< 0,02	0,14	0,1	0,4	0,8	4
Eluat							
pH-Wert		8,0	9,5	5,5 - 13	5,5 - 13	5,5 - 13	4 - 13
Gelöster org. Kohlenstoff (DOC)	mg/l	< 1,0	4,3	50	50	80	100
Phenolindex, wasserdampflich	mg/l	< 0,01	< 0,01	0,1	0,2	50	100
Arsen (As)	mg/l	< 0,001	0,013	0,05	0,2	0,2	2,5
Blei (Pb)	mg/l	< 0,001	< 0,001	0,05	0,2	1	5
Cadmium (Cd)	mg/l	< 0,0003	< 0,0003	0,004	0,05	0,1	0,5
Kupfer (Cu)	mg/l	< 0,005	< 0,005	0,2	1	5	10
Nickel (Ni)	mg/l	< 0,001	0,001	0,04	0,2	1	4
Quecksilber (Hg)	mg/l	< 0,0002	< 0,0002	0,001	0,005	0,02	0,2
Zink (Zn)	mg/l	< 0,01	< 0,01	0,4	2	5	20
Chlorid (Cl)	mg/l	< 1,0	< 1,0	80	1500	1500	2500
Sulfat (SO4)	mg/l	3,7	6,7	100	2000	2000	5000
Cyanid leicht freisetzbar / Cyanid frei	mg/l	< 0,005	< 0,005	0,01	0,1	0,5	1
Fluorid	mg/l	0,4	0,7	1	5	15	50
Barium (Ba)	mg/l	0,004	0,005	2	5	10	30
Chrom (Cr)	mg/l	< 0,001	< 0,001	0,05	0,3	1	7
Molybdän (Mo)	mg/l	0,001	0,007	0,05	0,3	1	3
Antimon (Sb)	mg/l	< 0,001	0,002	0,006	0,03	0,07	0,5
Selen (Se)	mg/l	< 0,001	< 0,001	0,01	0,03	0,05	0,7
Gesamtgehalt an gelösten Feststoffen	mg/l	< 150	330	400	3000	6000	10000
n. b.: nicht berechenbar							

Tabelle 3: Analyseergebnisse und abfalltechnische Einstufung gemäß Deponieverordnung

Gemäß Deponieverordnung entspricht die Mischprobe **MP1** der **Deponieklasse DK 0**.

Die Mischprobe **MP2** entspricht der **Deponieklasse DK 1**. Die Einstufung resultiert aus den schwerflüchtigen lipophilen Stoffen. Es wird empfohlen, die Ursache bzw. Verbreitung der lipophilen Stoffe zu überprüfen und einzugrenzen.

In Abhängigkeit des Verwertungsweges werden ggf. weitere ergänzende Analysen erforderlich. Der Verwertungsweg sollte entsprechend frühzeitig geklärt werden. Die Proben gem. Kap. 3 werden 6 Monate aufbewahrt.



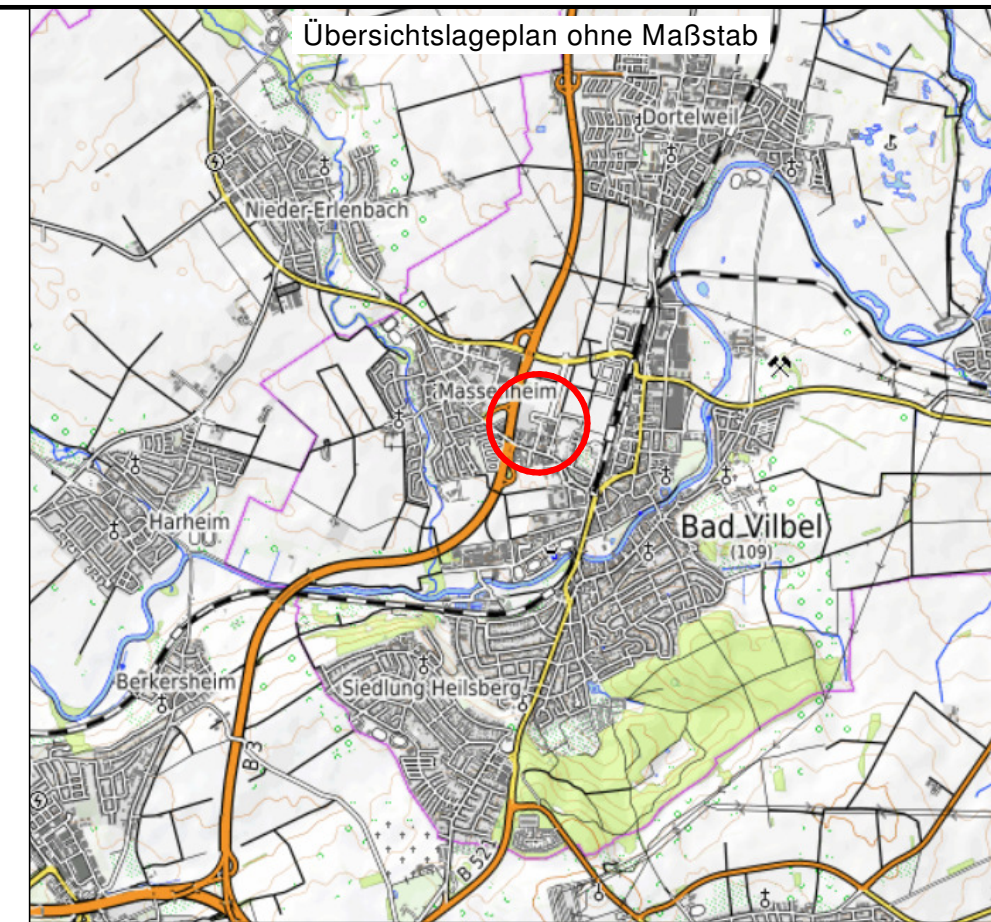
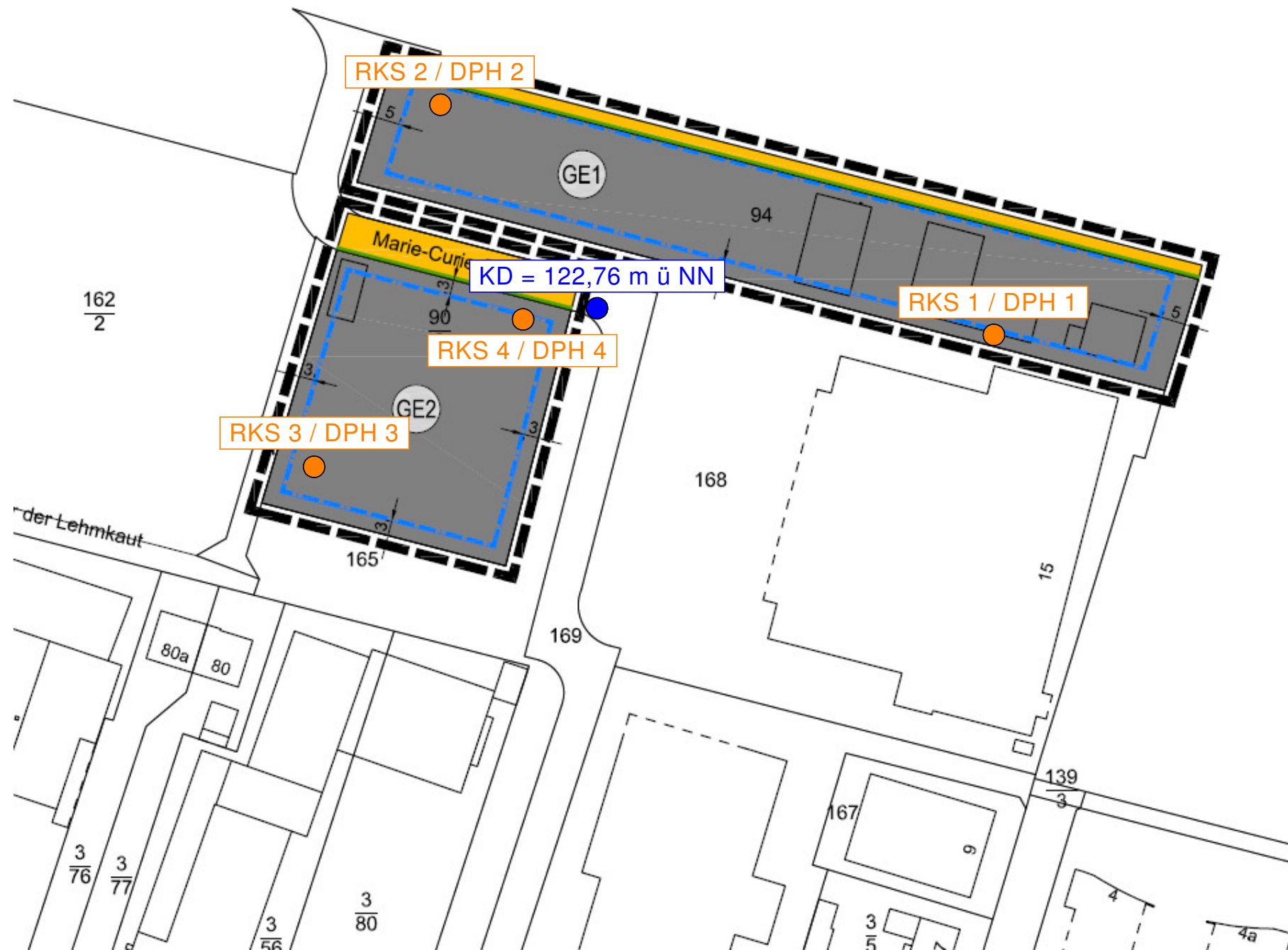
Dipl.-Geol. Robert Pflug

gez. M.Sc. Jana Dietrich

Verteiler:

Bauherrschaft
ROB Planergruppe

1-fach (vorab per E-Mail)
per E-Mail

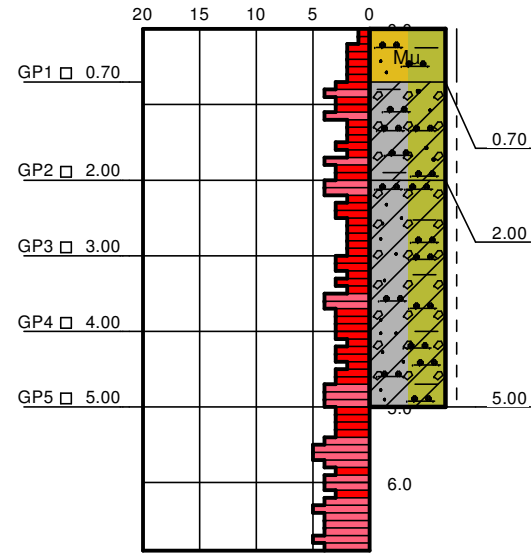


Zeichenerklärung

- RKS: Rammkernsondierung / DPH: Schwere Rammsondierung
- KD: Kanaldeckel

Bearb.: / Gez.: jd	Maßstab: 1 : 1.000	 RPGeo INGENIEURBÜRO für Geotechnik <small>Altenhasslauer Straße 21 63571 Gelnhausen Telefon 06051 - 61 71 930 E-Mail: info@rpgeo.de</small>
Teilbild: ---	Datum: 05.12.2019	
Projekt: Bad Vilbel "Quellenpark Südwest"		Projekt: 046319
Blatt: Lageplan mit Aufschlusspunkten		Anlage: 1

DPH 1
120,57 m
RKS 1
Schlagzahlen je 10 cm 120,57 m



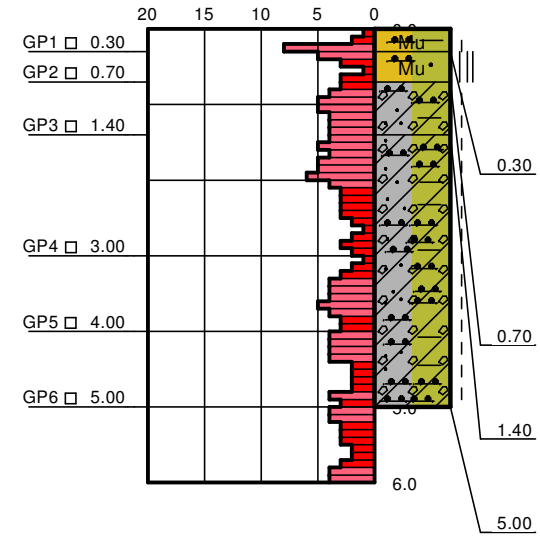
Mutterboden: Schluff, schwach tonig, schwach feinsandig, leicht durchwurzelt, dunkelbraun (OH)

Lösslehm: Schluff, schwach sandig, schwach tonig, grau braun (UL-TL)

Lösslehm: Schluff, tonig, schwach feinsandig, Schalenreste, hellbraun - ocker, kalkhaltig (UL-TL)

2

DPH 2
122,85 m
RKS 2
Schlagzahlen je 10 cm 122,85



Mutterboden: Schluff, schwach tonig, schwach feinsandig, Ackerboden, Pflanzenreste, Wurzelreste, dunkelbraun (OH)

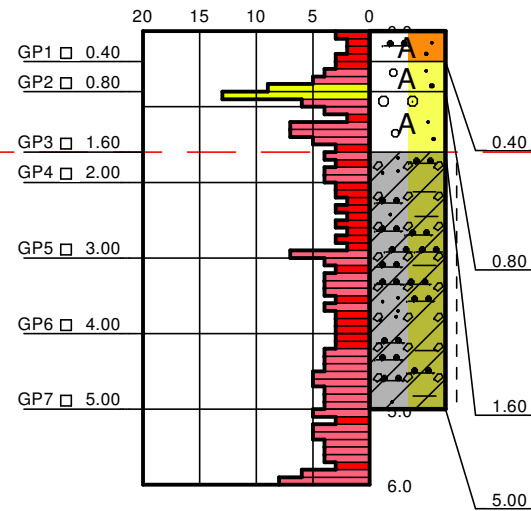
Mutterboden: Schluff, schwach sandig, teils schwach tonig, Ackerboden, tlw. durchwurzelt, Ziegel-, Kohlereste, braun - dunkelbraun (OH)

Lösslehm: Schluff, tonig, schwach feinsandig, grau braun (UL-TL)

Lösslehm: Schluff, tonig, schwach feinsandig, grau braun, kalkhaltig (UL-TL)

2

DPH 3
123,73 m
RKS 3
Schlagzahlen je 10 cm 123,73 m



Auffüllung: Sand, kiesig, stark schluffig, schwach tonig, Wurzelreste, Ziegelreste, dunkelgrau braun (SU*)

Auffüllung: Kies, stark sandig, Bauschutt, Ziegel, Basalt, Schlacke, dunkelgrau schwarz (GW)

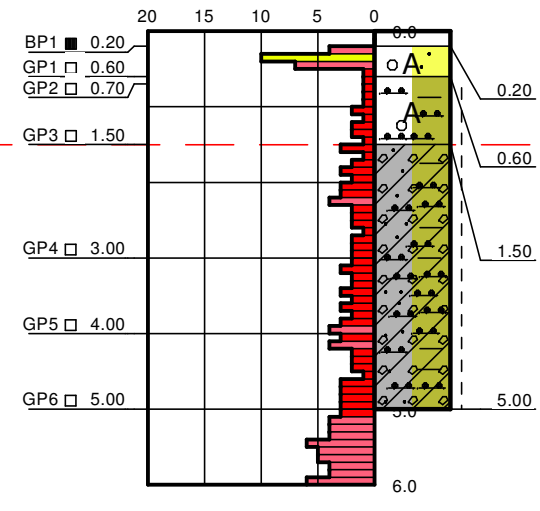
Auffüllung: Kies, stark sandig, teils schwach schluffig, Bauschutt, Beton-, Ziegelreste, Schlacke, grau (GW-GU)

Lösslehm: Schluff, tonig, schwach feinsandig, grau braun, kalkhaltig (UL-TL)

1

2

DPH 4
122,69 m
RKS 4
Schlagzahlen je 10 cm 122,69 m



Betondecke, Bodenplatte, hellgrau, kalkhaltig

Auffüllung: Kies, sandig, Flusskiese, grau (GW)

Auffüllung: Schluff, schwach tonig, schwach kiesig, braun (UL-TL)

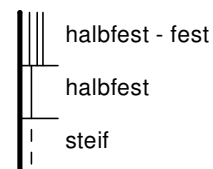
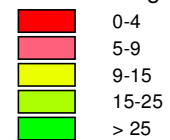
Lösslehm: Schluff, tonig, schwach feinsandig, grau braun, kalkhaltig (UL-TL)

1

2

Zeichenerklärung

DPH: Schlagzahlen je 10cm



1 Auffüllung

2 Lösslehm

Bearb.: / Gez.:

jd

Maßstab:

1 : 100

Teilbild:

Datum:

05.12.2019



Altenhasslauer Str. 21
63571 Gelnhausen
Telefon 06051 - 61 71 930
E-Mail: info@rpgeo.de

Bruchgasse 6
64409 Messel
Telefon 06159 - 71 51 00
E-Mail: info@rpgeo.de

Projekt: **Bad Vilbel
"Quellenpark Südwest"**

Projekt:
046319

Blatt: Baugrundprofile

Anlage:
2

Ergebnisse der chemischen Laborversuche

Bearb.: / Gez.: pf / jd	Maßstab: ---	 RPGeo Ingenieurbüro für Geotechnik Altenhasslauer Straße 21 Bruchgasse 6 63571 Geinhausen 64409 Messel Telefon: 06051- 61 71 930 Telefon: 06159- 71 51 00 E-Mail: info@rpgeo.de E-Mail: info@rpgeo.de
Teilbild: ---	Datum: 05.12.2019	
Projekt: Bad Vilbel "Quellenpark Südwest"		Projekt: 046319
Blatt:		Anlage: 3

Eurofins Umwelt West GmbH - Berner Str. 107 - DE-60437 - Frankfurt

**RP Geo - Robert Pflug Geotechnik
Altenhasslauer Straße 21
63571 Gelnhausen**

**Titel: Prüfbericht zu Auftrag 01960757
Prüfberichtsnummer: AR-19-JS-004340-01**

Auftragsbezeichnung: 046319 Bad Vilbel, Quellenpark

**Anzahl Proben: 2
Probenart: Boden
Probenahmedatum: 15.11.2019
Probenehmer: Auftraggeber**

**Probeneingangsdatum: 19.11.2019
Prüfzeitraum: 19.11.2019 - 25.11.2019**

Die Prüfergebnisse beziehen sich ausschließlich auf die untersuchten Prüfgegenstände. Sofern die Probenahme nicht durch unser Labor oder in unserem Auftrag erfolgte, wird hierfür keine Gewähr übernommen. Dieser Prüfbericht enthält eine qualifizierte elektronische Signatur und darf nur vollständig und unverändert weiterverbreitet werden. Auszüge oder Änderungen bedürfen in jedem Einzelfall der Genehmigung der EUROFINS UMWELT.

Es gelten die Allgemeinen Verkaufsbedingungen (AVB), sofern nicht andere Regelungen vereinbart sind. Die aktuellen AVB können Sie unter <http://www.eurofins.de/umwelt/avb.aspx> einsehen.

Das beauftragte Prüflaboratorium ist durch die DAkkS nach DIN EN ISO/IEC 17025:2005 akkreditiert. Die Akkreditierung gilt nur für den in der Urkundenanlage (D-PL-14078-01-00) aufgeführten Umfang.

Dr. Angelo Occhipinti
Prüfleiter
Tel. +49 69 348791542

Digital signiert, 25.11.2019
Dr. Angelo Occhipinti
Prüfleitung



Probenbezeichnung	MP1	MP2
Probenahmedatum/ -zeit	15.11.2019	15.11.2019
Probennummer	019234781	019234782

Parameter	Lab.	Akk.	Methode	BG	Einheit		
-----------	------	------	---------	----	---------	--	--

Probenvorbereitung Feststoffe

Probenmenge inkl. Verpackung	AN	LG004	DIN 19747: 2009-07		kg	1,6	1,9
Fremdstoffe (Art)	AN	LG004	DIN 19747: 2009-07			nein	nein
Fremdstoffe (Menge)	AN	LG004	DIN 19747: 2009-07		g	0,0	0,0
Siebrückstand > 10mm	AN	LG004	DIN 19747: 2009-07			nein	ja
Rückstellprobe	AN		Hausmethode	100	g	1220	900

Physikalisch-chemische Kenngrößen aus der Originalsubstanz

Trockenmasse	AN	LG004	DIN EN 14346: 2007-03	0,1	Ma.-%	85,1	89,4
pH in CaCl2	AN	LG004	DIN ISO 10390: 2005-12			7,9	8,3

Anionen aus der Originalsubstanz

Cyanide, gesamt	AN	LG004	DIN ISO 17380: 2006-05	0,5	mg/kg TS	< 0,5	< 0,5
-----------------	----	-------	------------------------	-----	----------	-------	-------

Elemente aus dem Königswasseraufschluss nach DIN EN 13657: 2003-01[#]

Arsen (As)	AN	LG004	DIN EN ISO 17294-2: 2005-02	0,8	mg/kg TS	10,1	5,5
Blei (Pb)	AN	LG004	DIN EN ISO 17294-2: 2005-02	2	mg/kg TS	13	14
Cadmium (Cd)	AN	LG004	DIN EN ISO 17294-2: 2005-02	0,2	mg/kg TS	< 0,2	< 0,2
Chrom (Cr)	AN	LG004	DIN EN ISO 17294-2: 2005-02	1	mg/kg TS	36	93
Kupfer (Cu)	AN	LG004	DIN EN ISO 17294-2: 2005-02	1	mg/kg TS	14	22
Nickel (Ni)	AN	LG004	DIN EN ISO 17294-2: 2005-02	1	mg/kg TS	32	93
Quecksilber (Hg)	AN	LG004	DIN EN ISO 12846: 2012-08	0,07	mg/kg TS	< 0,07	< 0,07
Thallium (Tl)	AN	LG004	DIN EN ISO 17294-2: 2005-02	0,2	mg/kg TS	< 0,2	< 0,2
Zink (Zn)	AN	LG004	DIN EN ISO 17294-2: 2005-02	1	mg/kg TS	53	63

Organische Summenparameter aus der Originalsubstanz

Glühverlust	AN	LG004	DIN EN 15169: 2007-05	0,1	Ma.-% TS	2,8	2,4
TOC	AN	LG004	DIN EN 13137: 2001-12	0,1	Ma.-% TS	0,3	0,5
EOX	AN	LG004	DIN 38414-S17: 2017-01	1,0	mg/kg TS	< 1,0	< 1,0
Schwerflüchtige lipophile Stoffe	AN	LG004	LAGA KW/04: 2009-12	0,02	Ma.-%	< 0,02	0,14
Kohlenwasserstoffe C10-C22	AN	LG004	DIN EN 14039: 2005-01/LAGA KW/04: 2009-12	40	mg/kg TS	< 40	90
Kohlenwasserstoffe C10-C40	AN	LG004	DIN EN 14039: 2005-01/LAGA KW/04: 2009-12	40	mg/kg TS	< 40	210

Probenbezeichnung	MP1	MP2
Probenahmedatum/ -zeit	15.11.2019	15.11.2019
Probennummer	019234781	019234782

Parameter	Lab.	Akk.	Methode	BG	Einheit		
-----------	------	------	---------	----	---------	--	--

BTEX und aromatische Kohlenwasserstoffe aus der Originalsubstanz

Benzol	AN	LG004	HLUG HB Bd.7 Teil 4: 2000-08	0,05	mg/kg TS	< 0,05	< 0,05
Toluol	AN	LG004	HLUG HB Bd.7 Teil 4: 2000-08	0,05	mg/kg TS	< 0,05	< 0,05
Ethylbenzol	AN	LG004	HLUG HB Bd.7 Teil 4: 2000-08	0,05	mg/kg TS	< 0,05	< 0,05
m-/p-Xylol	AN	LG004	HLUG HB Bd.7 Teil 4: 2000-08	0,05	mg/kg TS	< 0,05	< 0,05
o-Xylol	AN	LG004	HLUG HB Bd.7 Teil 4: 2000-08	0,05	mg/kg TS	< 0,05	< 0,05
Summe BTEX	AN	LG004	HLUG HB Bd.7 Teil 4: 2000-08		mg/kg TS	(n. b.) ¹⁾	(n. b.) ¹⁾
Isopropylbenzol (Cumol)	AN	LG004	HLUG HB Bd.7 Teil 4: 2000-08	0,05	mg/kg TS	< 0,05	< 0,05
Styrol	AN	LG004	HLUG HB Bd.7 Teil 4: 2000-08	0,05	mg/kg TS	< 0,05	< 0,05
Summe BTEX + Styrol + Cumol	AN	LG004	HLUG HB Bd.7 Teil 4: 2000-08		mg/kg TS	(n. b.) ¹⁾	(n. b.) ¹⁾

LHKW aus der Originalsubstanz

Dichlormethan	AN	LG004	DIN ISO 22155: 2006-07	0,05	mg/kg TS	< 0,05	< 0,05
trans-1,2-Dichlorethen	AN	LG004	DIN ISO 22155: 2006-07	0,05	mg/kg TS	< 0,05	< 0,05
cis-1,2-Dichlorethen	AN	LG004	DIN ISO 22155: 2006-07	0,05	mg/kg TS	< 0,05	< 0,05
Chloroform (Trichlormethan)	AN	LG004	DIN ISO 22155: 2006-07	0,05	mg/kg TS	< 0,05	< 0,05
1,1,1-Trichlorethan	AN	LG004	DIN ISO 22155: 2006-07	0,05	mg/kg TS	< 0,05	< 0,05
Tetrachlormethan	AN	LG004	DIN ISO 22155: 2006-07	0,05	mg/kg TS	< 0,05	< 0,05
Trichlorethen	AN	LG004	DIN ISO 22155: 2006-07	0,05	mg/kg TS	< 0,05	< 0,05
Tetrachlorethen	AN	LG004	DIN ISO 22155: 2006-07	0,05	mg/kg TS	< 0,05	< 0,05
1,1-Dichlorethen	AN	LG004	DIN ISO 22155: 2006-07	0,05	mg/kg TS	< 0,05	< 0,05
1,2-Dichlorethan	AN	LG004	DIN ISO 22155: 2006-07	0,05	mg/kg TS	< 0,05	< 0,05
Summe LHKW (10 Parameter)	AN	LG004	DIN ISO 22155: 2006-07		mg/kg TS	(n. b.) ¹⁾	(n. b.) ¹⁾

Probenbezeichnung	MP1	MP2
Probenahmedatum/ -zeit	15.11.2019	15.11.2019
Probennummer	019234781	019234782

Parameter	Lab.	Akkr.	Methode	BG	Einheit		
PAK aus der Originalsubstanz							
Naphthalin	AN	LG004	DIN ISO 18287: 2006-05	0,05	mg/kg TS	< 0,05	< 0,05
Acenaphthylen	AN	LG004	DIN ISO 18287: 2006-05	0,05	mg/kg TS	< 0,05	< 0,05
Acenaphthen	AN	LG004	DIN ISO 18287: 2006-05	0,05	mg/kg TS	< 0,05	< 0,05
Fluoren	AN	LG004	DIN ISO 18287: 2006-05	0,05	mg/kg TS	< 0,05	< 0,05
Phenanthren	AN	LG004	DIN ISO 18287: 2006-05	0,05	mg/kg TS	< 0,05	0,11
Anthracen	AN	LG004	DIN ISO 18287: 2006-05	0,05	mg/kg TS	< 0,05	0,07
Fluoranthren	AN	LG004	DIN ISO 18287: 2006-05	0,05	mg/kg TS	< 0,05	0,21
Pyren	AN	LG004	DIN ISO 18287: 2006-05	0,05	mg/kg TS	< 0,05	0,19
Benzo[a]anthracen	AN	LG004	DIN ISO 18287: 2006-05	0,05	mg/kg TS	< 0,05	0,13
Chrysen	AN	LG004	DIN ISO 18287: 2006-05	0,05	mg/kg TS	< 0,05	0,10
Benzo[b]fluoranthren	AN	LG004	DIN ISO 18287: 2006-05	0,05	mg/kg TS	< 0,05	0,21
Benzo[k]fluoranthren	AN	LG004	DIN ISO 18287: 2006-05	0,05	mg/kg TS	< 0,05	0,07
Benzo[a]pyren	AN	LG004	DIN ISO 18287: 2006-05	0,05	mg/kg TS	< 0,05	0,15
Indeno[1,2,3-cd]pyren	AN	LG004	DIN ISO 18287: 2006-05	0,05	mg/kg TS	< 0,05	0,10
Dibenzo[a,h]anthracen	AN	LG004	DIN ISO 18287: 2006-05	0,05	mg/kg TS	< 0,05	< 0,05
Benzo[ghi]perylen	AN	LG004	DIN ISO 18287: 2006-05	0,05	mg/kg TS	< 0,05	0,12
Summe 16 EPA-PAK exkl.BG	AN	LG004	DIN ISO 18287: 2006-05		mg/kg TS	(n. b.) ¹⁾	1,46
Summe 15 PAK ohne Naphthalin exkl.BG	AN	LG004	DIN ISO 18287: 2006-05		mg/kg TS	(n. b.) ¹⁾	1,46

PCB aus der Originalsubstanz

PCB 28	AN	LG004	DIN EN 15308: 2016-12	0,01	mg/kg TS	< 0,01	< 0,01
PCB 52	AN	LG004	DIN EN 15308: 2016-12	0,01	mg/kg TS	< 0,01	< 0,01
PCB 101	AN	LG004	DIN EN 15308: 2016-12	0,01	mg/kg TS	< 0,01	< 0,01
PCB 153	AN	LG004	DIN EN 15308: 2016-12	0,01	mg/kg TS	< 0,01	< 0,01
PCB 138	AN	LG004	DIN EN 15308: 2016-12	0,01	mg/kg TS	< 0,01	< 0,01
PCB 180	AN	LG004	DIN EN 15308: 2016-12	0,01	mg/kg TS	< 0,01	< 0,01
Summe 6 DIN-PCB exkl. BG	AN	LG004	DIN EN 15308: 2016-12		mg/kg TS	(n. b.) ¹⁾	(n. b.) ¹⁾
PCB 118	AN	LG004	DIN EN 15308: 2016-12	0,01	mg/kg TS	< 0,01	< 0,01
Summe PCB (7)	AN	LG004	DIN EN 15308: 2016-12		mg/kg TS	(n. b.) ¹⁾	(n. b.) ¹⁾

Physikal.-chem. Kenngrößen aus 10:1-Schütteleuat nach DIN EN 12457-4: 2003-01

pH-Wert	AN	LG004	DIN 38404-C5: 2009-07			8,0	9,5
Temperatur pH-Wert	AN	LG004	DIN 38404-10: 2012-12		°C	20,1	19,8
Leitfähigkeit bei 25°C	AN	LG004	DIN EN 27888: 1993-11	5	µS/cm	96	110
Wasserlöslicher Anteil	AN	LG004	DIN EN 15216: 2008-01	0,15	Ma.-%	< 0,15	0,33
Gesamtgehalt an gelösten Feststoffen	AN	LG004	DIN EN 15216: 2008-01	150	mg/l	< 150	330

Anionen aus dem 10:1-Schütteleuat nach DIN EN 12457-4: 2003-01

Fluorid	AN	LG004	DIN EN ISO 10304-1: 2009-07	0,2	mg/l	0,4	0,7
Chlorid (Cl)	AN	LG004	DIN EN ISO 10304-1: 2009-07	1,0	mg/l	< 1,0	< 1,0
Sulfat (SO ₄)	AN	LG004	DIN EN ISO 10304-1: 2009-07	1,0	mg/l	3,7	6,7
Cyanide, gesamt	AN	LG004	DIN EN ISO 14403 (D6): 2002-07	0,005	mg/l	< 0,005	< 0,005
Cyanid leicht freisetzbar / Cyanid frei	AN	LG004	DIN EN ISO 14403: 2012-10	0,005	mg/l	< 0,005	< 0,005

Probenbezeichnung	MP1	MP2
Probenahmedatum/ -zeit	15.11.2019	15.11.2019
Probennummer	019234781	019234782

Parameter	Lab.	Akk.	Methode	BG	Einheit		
-----------	------	------	---------	----	---------	--	--

Elemente aus dem 10:1-Schütteleuat nach DIN EN 12457-4: 2003-01

Antimon (Sb)	AN	LG004	DIN EN ISO 17294-2: 2005-02	0,001	mg/l	< 0,001	0,002
Arsen (As)	AN	LG004	DIN EN ISO 17294-2: 2005-02	0,001	mg/l	< 0,001	0,013
Barium (Ba)	AN	LG004	DIN EN ISO 17294-2: 2005-02	0,001	mg/l	0,004	0,005
Blei (Pb)	AN	LG004	DIN EN ISO 17294-2: 2005-02	0,001	mg/l	< 0,001	< 0,001
Cadmium (Cd)	AN	LG004	DIN EN ISO 17294-2: 2005-02	0,0003	mg/l	< 0,0003	< 0,0003
Chrom (Cr)	AN	LG004	DIN EN ISO 17294-2: 2005-02	0,001	mg/l	< 0,001	< 0,001
Kupfer (Cu)	AN	LG004	DIN EN ISO 17294-2: 2005-02	0,005	mg/l	< 0,005	< 0,005
Molybdän (Mo)	AN	LG004	DIN EN ISO 17294-2: 2005-02	0,001	mg/l	0,001	0,007
Nickel (Ni)	AN	LG004	DIN EN ISO 17294-2: 2005-02	0,001	mg/l	< 0,001	0,001
Quecksilber (Hg)	AN	LG004	DIN EN ISO 12846: 2012-08	0,0002	mg/l	< 0,0002	< 0,0002
Selen (Se)	AN	LG004	DIN EN ISO 17294-2: 2005-02	0,001	mg/l	< 0,001	< 0,001
Thallium (Tl)	AN	LG004	DIN EN ISO 17294-2: 2005-02	0,0002	mg/l	< 0,0002	< 0,0002
Zink (Zn)	AN	LG004	DIN EN ISO 17294-2: 2005-02	0,01	mg/l	< 0,01	< 0,01

Org. Summenparameter aus dem 10:1-Schütteleuat nach DIN EN 12457-4: 2003-01

Gelöster org. Kohlenstoff (DOC)	AN	LG004	DIN EN 1484: 1997-08	1,0	mg/l	< 1,0	4,3
Phenolindex, wasserdampflich	AN	LG004	DIN EN ISO 14402 (H37): 1999-12	0,010	mg/l	< 0,010	< 0,010

Erläuterungen

BG - Bestimmungsgrenze

Lab. - Kürzel des durchführenden Labors

Akk. - Akkreditierungskürzel des Prüflabors

Aufschluss mittels temperaturregulierendem Graphitblock

Kommentare zu Ergebnissen

¹⁾ nicht berechenbar, da alle Werte < BG.

Die mit AN gekennzeichneten Parameter wurden von der Eurofins Umwelt West GmbH (Wesseling) analysiert. Die mit LG004 gekennzeichneten Parameter sind nach DIN EN ISO/IEC 17025:2005 D-PL-14078-01-00 akkreditiert.

Probenbegleitprotokoll nach DIN 19747 - Juli 2009 - Anhang A
Probennummer 019234781

Probenbeschreibung MP1

Probenvorbereitung

Probenehmer

Auftraggeber

Probenahmeprotokoll (von der Feldprobe zur Laborprobe) liegt vor:

Nein

Fremdstoffe (Menge):

0,0 g

Fremdstoffe (Art):

nein

Siebrückstand > 10mm:

nein

Siebrückstand wird auf < 10mm zerkleinert und dem Siebdurchgang beigemischt.

Probenteilung / Homogenisierung durch:

Fraktionierendes Teilen

Rückstellprobe:

1220 g

Probenaufarbeitung (von der Prüfprobe zur Messprobe) **)**

Nr.	DK0	DKI, II, III	REK	Parameter	Zerkleinern **)	Trocknen	Feinzerkleinern ***)	Probenmenge
0	X	X	X	Trockenmasse	< 5 mm	Nein	Nein	15 g
1.01	X	X		Glühverlust	< 5 mm	40 °C	< 150 µm	10 g
1.02	X	X		TOC	< 5 mm	40 °C	< 150 µm	2 g
2.01	X			BTEX	Originalprobe (Stichprobe)	Nein	Nein	20 g + 20 ml Methanol
2.02 + 2.04	X		X	PAK/PCB	< 5 mm	Nein	Nein	12,5 g
2.03	X			MKW (C10 - C40)	< 5 mm	Nein	Nein	20 g
2.07	X	X		Lipophile Stoffe	< 5 mm	Verreiben mit Natriumsulfat	Nein	20 g
2.08 - 2.14			X	Metalle, Königswasser-aufschluss	< 5 mm	40 °C	< 150 µm	3 g
3.01 - 3.21	X	X	X	Eluat	Nein/ < 10 mm	Nein	Nein	100 g
1.01/1.02 *)	X	X		C-elementar	< 5 mm	40 °C	< 150 µm	2 g
1.01/1.02 *)	X	X		AT4	< 10 mm	Nein	Nein	300 g
1.01/1.02 *)	X	X		GB21	< 10 mm	Nein	Nein	200 g
1.01/1.02 *)	X	X		Brennwert	< 5 mm	105 °C	< 150 µm	5 g

*) Zusatzparameter bei Überschreitung der genannten Grenzwerte

**) Zerkleinern mittels Backenbrecher mit Wolframkarbid-Backen

***) Feinzerkleinerung mittels Laborbackenbrecher BB51 mit Wolframkarbid-Backen

****) Maximalumfang; gilt nur für die beauftragten Parameter

Probenbegleitprotokoll nach DIN 19747 - Juli 2009 - Anhang A

Probennummer 019234782

Probenbeschreibung MP2

Probenvorbereitung

Probenehmer	Auftraggeber
Probenahmeprotokoll (von der Feldprobe zur Laborprobe) liegt vor:	Nein
Fremdstoffe (Menge):	0,0 g
Fremdstoffe (Art):	nein
Siebrückstand > 10mm:	ja
Siebrückstand wird auf < 10mm zerkleinert und dem Siebdurchgang beigemischt.	
Probenteilung / Homogenisierung durch:	Fraktionierendes Teilen
Rückstellprobe:	900 g

Probenaufarbeitung (von der Prüfprobe zur Messprobe) ****)

Nr.	DK0	DKI, II, III	REK	Parameter	Zerkleinern **)	Trocknen	Feinzerkleinern ***)	Probenmenge
0	X	X	X	Trockenmasse	< 5 mm	Nein	Nein	15 g
1.01	X	X		Glühverlust	< 5 mm	40 °C	< 150 µm	10 g
1.02	X	X		TOC	< 5 mm	40 °C	< 150 µm	2 g
2.01	X			BTEX	Originalprobe (Stichprobe)	Nein	Nein	20 g + 20 ml Methanol
2.02 + 2.04	X		X	PAK/PCB	< 5 mm	Nein	Nein	12,5 g
2.03	X			MKW (C10 - C40)	< 5 mm	Nein	Nein	20 g
2.07	X	X		Lipophile Stoffe	< 5 mm	Verreiben mit Natriumsulfat	Nein	20 g
2.08 - 2.14			X	Metalle, Königswasser-aufschluss	< 5 mm	40 °C	< 150 µm	3 g
3.01 - 3.21	X	X	X	Eluat	Nein/ < 10 mm	Nein	Nein	100 g
1.01/1.02 *)	X	X		C-elementar	< 5 mm	40 °C	< 150 µm	2 g
1.01/1.02 *)	X	X		AT4	< 10 mm	Nein	Nein	300 g
1.01/1.02 *)	X	X		GB21	< 10 mm	Nein	Nein	200 g
1.01/1.02 *)	X	X		Brennwert	< 5 mm	105 °C	< 150 µm	5 g


*) Zusatzparameter bei Überschreitung der genannten Grenzwerte

**) Zerkleinern mittels Backenbrecher mit Wolframkarbid-Backen

***) Feinzerkleinerung mittels Laborbackenbrecher BB51 mit Wolframkarbid-Backen

****) Maximalumfang; gilt nur für die beauftragten Parameter

Probennahmeprotokoll nach LAGA PN 98

Projektname: Bad Vilbel, „Quellenpark Südwest“		Projekt-Nr. 046319	
Allgemeine Angaben			
Auftraggeber:		<i>Magistrat der Stadt Bad Vilbel</i>	
Betreiber / Betrieb:			
Landkreis/ Ort / Straße:		<i>Bad Vilbel, Quellenpark Südwest</i>	
Objekt / Lage:		<i>Neubau Gewerbegebiet</i>	
Grund der Probenahme:		<i>Deklarationsanalyse</i>	
Datum der Probenahme:		<i>15.11.2019</i>	
Probennehmer / Firma :		<i>Herr Turecky</i>	Telefon: <i>06051/6171930</i>
Anwesende Personen:			
Herkunft Boden /Abfall:		<i>Erkundungsarbeiten / Baugrunderkundung</i>	
Vermutete Schadstoffe:		<i>keine</i>	
Vor-Ort-Gegebenheiten			
Boden-, Abfallart / Material / Allgemeine Beschreibung:		<i>MP1: Lösslehm: Schluff, tonig, schwach feinsandig</i> <i>MP2: Auffüllung: Schluff, Sand, Kies</i>	
Gesamtvolumen / Form der Lagerung:		<i>unbekannt</i>	
Lagerungsdauer:		<i>unbekannt</i>	
Einflüsse auf das Abfallmaterial:		<i>-</i>	
Probenahmegerät:		<i>Rammkernsonde</i>	
Probenahmeverfahren:		<i>Bohrschappe</i>	
Anzahl der Einzelproben:	<input type="text" value="24"/>	Misch-	<input type="text" value="2"/> <input type="text" value="Sammel-"/> <input type="text" value="Sonder-"/>
Anzahl der Einzelproben je Mischprobe:		<input type="text" value="7-15"/>	
Probenvorbereitungsschritte:		<i>keine</i>	
Probentransport- und Lagerung:		<i>PE-Eimer</i>	
Kühlung:	ja: <input type="checkbox"/>	nein: <input checked="" type="checkbox"/>	Temperatur: <input type="text"/>
Vor-Ort-Untersuchung:		<i>Keine</i>	
Beobachtungen bei der Probenahme / Bemerkungen:		<i>Organoleptisch unauffällig</i>	
Topographische Karte als Anhang?	ja: <input type="checkbox"/>	nein: <input checked="" type="checkbox"/>	Hochwert: <input type="text"/>
		Rechtswert: <input type="text"/>	
Datum: <i>15.11.2019</i>	Ort: <i>Messel</i>	Unterschrift: 	



TEILNAHME- ZERTIFIKAT

**Herr
Nico Turecky**

hat in Offenbach am Main
vom 06.11.2017 bis 08.11.2017
an einer Veranstaltung der Umweltinstitut Offenbach GmbH

Probenehmer-Zertifikatslehrgang


**Anforderungen an die Probenahme im gesetzlich geregelten Umweltbereich,
Kompetenzbestätigung**

erfolgreich teilgenommen.

Inhalte:

- Dreitägiger Fachkurselehrgang "Boden-, Abfall-, und Grundwasser-Probenahme"
- Untersuchungsstrategien für Böden, Bodenmaterialien, sonstige Materialien im Zusammenhang mit Verdachtsflächen, altlastverdächtigen Flächen, Altstandorten (Orientierende Untersuchung / Detailuntersuchung / Sanierungsuntersuchung)
- Anforderungen an die Probenahme nach Bundes-Bodenschutz- und Altlastenverordnung
- Praktische Geräte-Demonstrationen und Durchführung von Probenahmen und Direktmessungen im Gelände
- Beprobung von Böden / Bauschutt / Abfall
- Beprobung von Grundwasser / Oberflächenwasser
- Messtechnische Überwachung
- Dokumentation und Qualitätssicherung
- Grundlagen für eine Kompetenzbestätigung (Akkreditierung)

Offenbach am Main, 08.11.2017


Dipl.-Geogr. Herbert Pfaff-Schley
- Geschäftsführer -



Ergebnisse der bodenmechanischen Laborversuche

Bearb.: / Gez.: pf / jd	Maßstab: ---	 RPGeo Ingenieurbüro für Geotechnik Altenhasslauer Straße 21 Bruchgasse 6 63571 Geinhausen 64409 Messel Telefon: 06051- 61 71 930 Telefon: 06159- 71 51 00 E-Mail: info@rpgeo.de E-Mail: info@rpgeo.de
Teilbild: ---	Datum: 05.12.2019	
Projekt: Bad Vilbel "Quellenpark Südwest"		Projekt: 046319
Blatt:		Anlage: 4



Wassergehalt nach DIN EN ISO 17892-1

Bad Vilbel

"Quellenpark Südwest"

Bearbeiter: ki/pf

Datum: 05.12.2019

Art der Entnahme: gestört

Probe entnommen am: November 2019

Probenbezeichnung:	RKS1 GP2	RKS2 GP3	RLS3 GP4
Entnahmetiefe [m]:	0,7 - 2,0	0,7 - 1,4	1,6 - 2,0
Feuchte Probe + Behälter [g]:	374.59	574.49	364.58
Trockene Probe + Behälter [g]:	337.29	511.31	328.74
Behälter [g]:	84.65	112.10	112.10
Porenwasser [g]:	37.30	63.18	35.84
Trockene Probe [g]:	252.64	399.21	216.64
Wassergehalt [%]	14.76	15.83	16.54

Körnungslinie nach DIN 18123

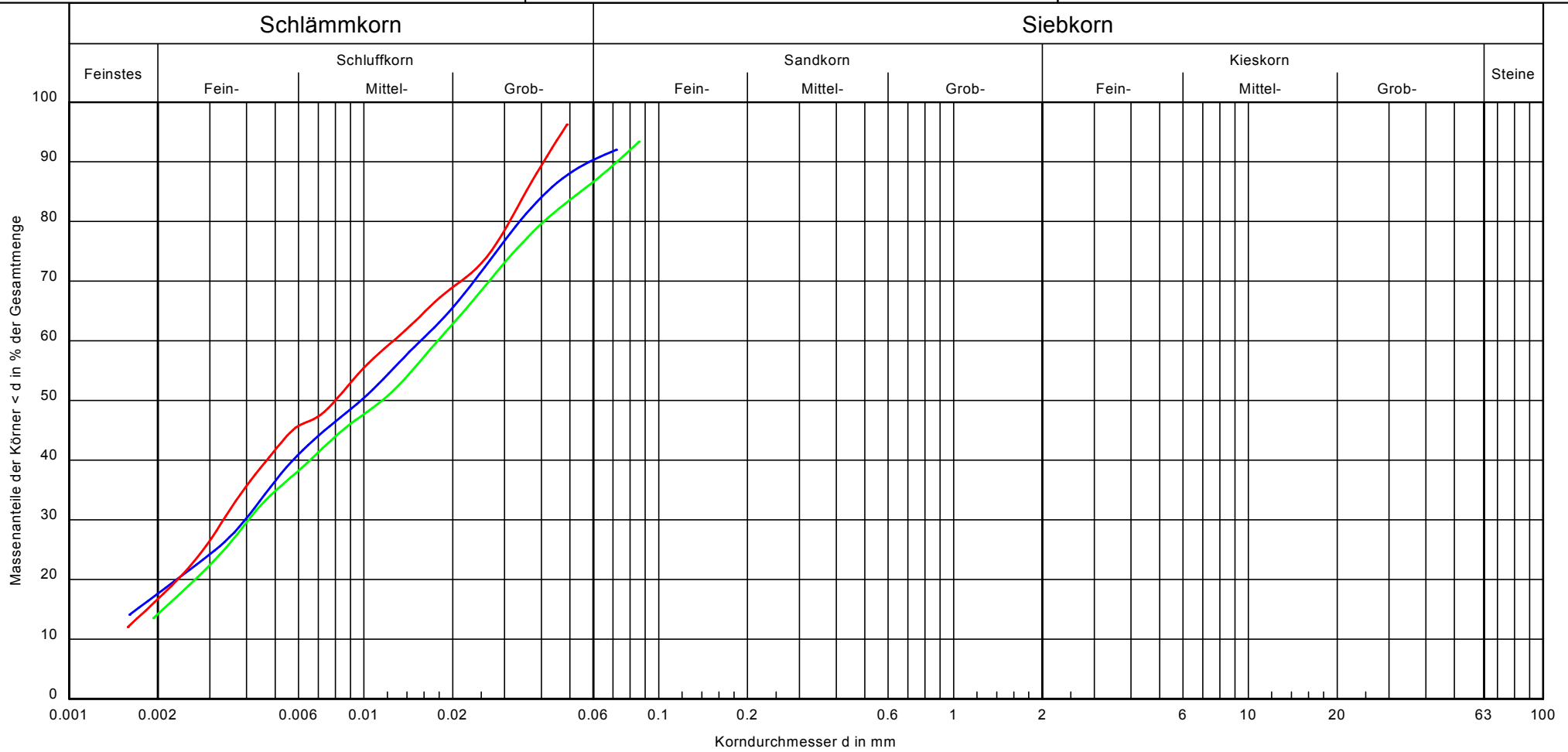
Bad Vilbel

"Quellenpark Südwest"

Probe entnommen am: Nov. 2019

Art der Entnahme: gestört

Arbeitsweise: Sedimentation



Bezeichnung:	RKS1 GP2	RKS2 GP3	RKS3 GP4	Bemerkungen:	Projekt Nr: 046319 Anlage: 4.2
Bodenart:	U, t, s'	U, t	U, t', s'		
Bodenart nach DIN 14688:	saclSi	clSi	saclSi		
T/U/S/G [%]:	17.6/72.7/9.7/ -	16.7/83.3/ - / -	14.2/72.4/13.4/ -		