








Projektbezeichnung:
Gewerbepark Kassel Airport - Lerchenfenster
B-Planung

Kreis: Kassel
Gemeinde: Calden
Gemarkungen: Calden

Legende

-  Betroffene Flurstücke
-  Flurstück
-  Flurgrenze
-  Gemarkungsgrenze
-  Flurstücksnummer
-  Flurbezeichnung
-  Gemarkungsname



Hessische Landesgesellschaft mbH
Staatliche Treuhandstelle für ländliche Bodenordnung
Auf gutem Grund.

Aulweg 45
35392 Gießen
Telefon: 0641-93 216-0

Bearbeiter: **Abdullah**
Datum: **12.10.2021**
Maßstab: **1 : 3.000 (DINA2)**
Planindex: **3 von 3**

Datengrundlage:
Liegenschaftskataster
(ALKIS® -Daten, Stand 2020)
Dig. Orthophoto, DTK25, ATKISdaten Hessen
© Hessische Verwaltung für Bodenmanagement
und Geoinformation (HVBG);
© Hessisches Landesamt für Naturschutz,
Umwelt und Geologie (HLNUG) Wiesbaden;

Vervielfältigung nicht gestattet;
Erstellt mit Geomedia Professional