





KEK Cölbe

Fördergebietskarte Bernsdorf









Bebauung

-  Ortsbildprägende Gebäude
-  Öffentliche Einrichtungen nach §5 BauGB Abs. 2.2
-  Innerörtliche Frei- und Grünflächen
-  Friedhof

Denkmalschutz

-  Einzeldenkmal

Grundkarte

-  Wohngebäude mit Nebenanlagen
-  Gewerbe und Industrie
-  Gewässerstrukturen
-  Flurstücke
-  Gemarkungsgrenze
-  Fördergebietsabgrenzung



1 : 500

