










### Legende


#### Oberflächen

-  Fahrbahn
-  Parken
-  Fahrbahnteiler / Mittelinsel Kreisverkehr
-  Kopfsteinpflaster
-  Busbuchten
-  Gehwege / Seitenraum
-  Radwege

#### Grünflächen

-  Rasenflächen / unversiegelte Flächen
-  Bäume / Sträucher

#### Sonstiges

-  Grundstückszufahrten



gemeinsamer Geh- und Radweg

gemeinsamer Geh- und Radweg

gemeinsamer Geh- und Radweg

3.00 m

Benutzungspflicht für Radverkehr aufheben.  
Gehweg + Rad frei


Kartengrundlage: Bing Maps

**h\_da**  
HOCHSCHULE DARMSTADT  
UNIVERSITY OF APPLIED SCIENCES

**fbu**  
FACHBEREICH BAU- UND  
UMWELTINGENIEURWESEN

	Datum	Name
bearbeitet		F. Herget
gezeichnet		F. Herget
geprüft		L. Kehrer

**Nahmobilität  
Egelsbach**

Auftraggeber:  
**Gemeinde Egelsbach**   
Freiherr-vom-Stein Straße 13  
63329 Egelsbach



Studentisches  
Projektbüro  
Verkehrswesen

Anlage	9.1
Blatt-Nr.	
Maßstab	



## Legende Umplanung im Bestand



### Oberflächen

- Fahrbahn
- Parken
- Fahrbahnteiler / Mittelinsel Kreisverkehr
- Kopfsteinpflaster
- Busbuchten
- Gehwege / Seitenraum
- Radwege

### Grünflächen

- Rasenflächen / unversiegelte Flächen
- Bäume / Sträucher

### Sonstiges

- Grundstückszufahrten

Benutzungspflicht für Radverkehr aufheben.  
Gehweg + Rad frei

 <b>h_da</b> <small>HOCHSCHULE DARMSTADT UNIVERSITY OF APPLIED SCIENCES</small> <b>fbu</b> <small>FACHBEREICH BAU- UND UMWELTINGENIEURWESEN</small>	Datum	Name
	bearbeitet	F. Herget
	gezeichnet	F. Herget
	geprüft	L. Kehrer

<b>Nahmobilität Egelsbach</b>	Auftraggeber: <b>Gemeinde Egelsbach</b>	
	Freiherr-vom-Stein Straße 13 63329 Egelsbach	

	Studentisches Projektbüro Verkehrswesen	Anlage	9.2
		Blatt-Nr.	
		Maßstab	



### Legende Neuplanung LSA



#### Oberflächen

- Fahrbahn
- Parken
- Fahrbahnteiler / Mittelinsel Kreisverkehr
- Kopfsteinpflaster
- Busbuchten
- Gehwege / Seitenraum
- Radwege

#### Grünflächen

- Rasenflächen / unversiegelte Flächen
- Bäume / Sträucher

#### Sonstiges

- Grundstückszufahrten

Benutzungspflicht für Radverkehr aufheben.  
Gehweg + Rad frei

Kartengrundlage: Bing Maps

 <b>h_da</b> HOCHSCHULE DARMSTADT UNIVERSITY OF APPLIED SCIENCES  <b>fbu</b> FACHBEREICH BAU- UND UMWELTINGENIEURWESEN	Datum	Name
	bearbeitet	F. Herget
	gezeichnet	F. Herget
	geprüft	L. Kehrer

<b>Nahmobilität Egelsbach</b>	Auftraggeber: <b>Gemeinde Egelsbach</b> Freiherr-vom-Stein Straße 13 63329 Egelsbach
-----------------------------------	---

	Studentisches Projektbüro Verkehrswesen	Anlage 9.3 Blatt-Nr. Maßstab
--	---	------------------------------------