










Legende


Oberflächen

-  Fahrbahn
-  Parken
-  Fahrbahnteiler / Mittelinsel Kreisverkehr
-  Kopfsteinpflaster
-  Busbuchten
-  Gehwege / Seitenraum
-  Radwege

Grünflächen

-  Rasenflächen / unversiegelte Flächen
-  Bäume / Sträucher

Sonstiges

-  Grundstückszufahrten



gemeinsamer Geh- und Radweg

gemeinsamer Geh- und Radweg


gemeinsamer Geh- und Radweg


3.00 m

Benutzungspflicht für Radverkehr aufheben.
Gehweg + Rad frei

Kartengrundlage: Bing Maps

 HOCHSCHULE DARMSTADT UNIVERSITY OF APPLIED SCIENCES  FACHBEREICH BAU- UND UMWELTINGENIEURWESEN	Datum	Name
	bearbeitet	F. Herget
	gezeichnet	F. Herget
	geprüft	L. Kehrer

Nahmobilität Egelsbach	Auftraggeber: Gemeinde Egelsbach 	
	Freiherr-vom-Stein Straße 13 63329 Egelsbach	

	Studentisches Projektbüro Verkehrswesen	Anlage	9.1
		Blatt-Nr.	
		Maßstab	



Legende Umplanung im Bestand



Oberflächen

- Fahrbahn
- Parken
- Fahrbahnteiler / Mittelinsel Kreisverkehr
- Kopfsteinpflaster
- Busbuchten
- Gehwege / Seitenraum
- Radwege

Grünflächen

- Rasenflächen / unversiegelte Flächen
- Bäume / Sträucher


Sonstiges


- Grundstückszufahrten

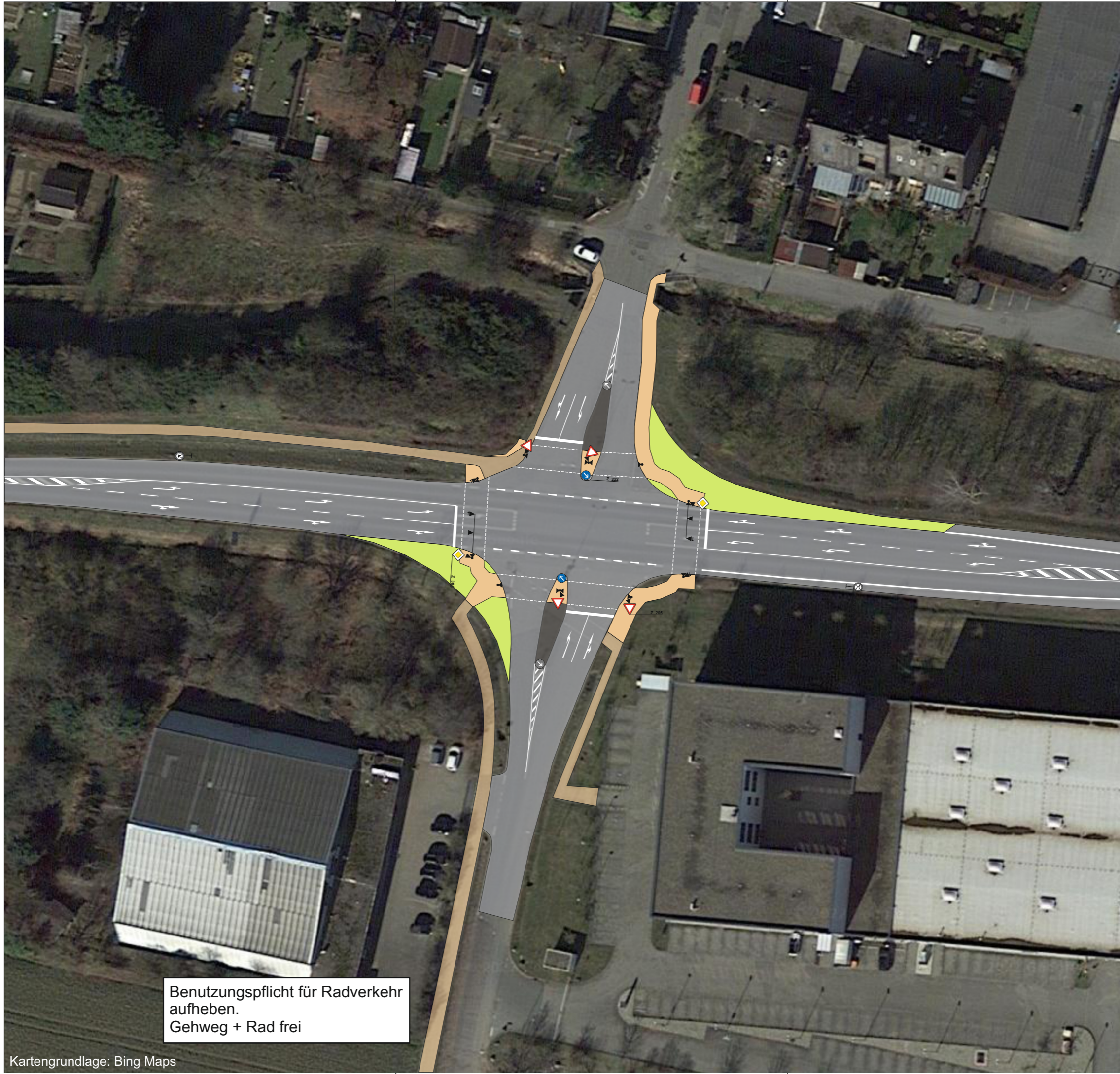
Benutzungspflicht für Radverkehr aufheben.
Gehweg + Rad frei

Kartengrundlage: Bing Maps

 h_da HOCHSCHULE DARMSTADT UNIVERSITY OF APPLIED SCIENCES fbu FACHBEREICH BAU- UND UMWELTINGENIEURWESEN	Datum	Name
	bearbeitet	F. Herget
	gezeichnet	F. Herget
	geprüft	L. Kehrer

Nahmobilität Egelsbach	Auftraggeber: Gemeinde Egelsbach 	
	Freiherr-vom-Stein Straße 13 63329 Egelsbach	

	Studentisches Projektbüro Verkehrswesen	
	Anlage	9.2
	Blatt-Nr.	
Maßstab		



Legende Neuplanung LSA



Oberflächen

- Fahrbahn
- Parken
- Fahrbahnteiler / Mittelinsel Kreisverkehr
- Kopfsteinpflaster
- Busbuchten
- Gehwege / Seitenraum
- Radwege

Grünflächen

- Rasenflächen / unversiegelte Flächen
- Bäume / Sträucher

Sonstiges

- Grundstückszufahrten

Benutzungspflicht für Radverkehr aufheben.
Gehweg + Rad frei

Kartengrundlage: Bing Maps

	h_da	HOCHSCHULE DARMSTADT UNIVERSITY OF APPLIED SCIENCES	Datum	Name
	bearbeitet	F. Herget	gezeichnet	F. Herget
	geprüft	L. Kehrer		

Nahmobilität Egelsbach	Auftraggeber: Gemeinde Egelsbach	
	Freiherr-vom-Stein Straße 13 63329 Egelsbach	

	Studentisches Projektbüro Verkehrswesen	Anlage	9.3
		Blatt-Nr.	
		Maßstab	