

Kartengrundlage: Bing Maps

Legende

-  Fahrbahn
-  Radwege
-  Pflanzkübel
-  Grundstückszufahrten
-  Gehwege / Seitenraum
-  Verkehrszeichen 244
-  Verkehrszeichen 244.2
-  Verkehrszeichen 301
-  Verkehrszeichen 205
-  Verkehrszeichen 250
-  Fahrradpiktogramm



h_da
HOCHSCHULE DARMSTADT
UNIVERSITY OF APPLIED SCIENCES
fbu
FACHBEREICH BAU- UND
UMWELTINGENIEURWESEN

| | Datum | Name |
|------------|-------|-----------|
| bearbeitet | | F. Herget |
| gezeichnet | | F. Herget |
| geprüft | | L. Kehrer |

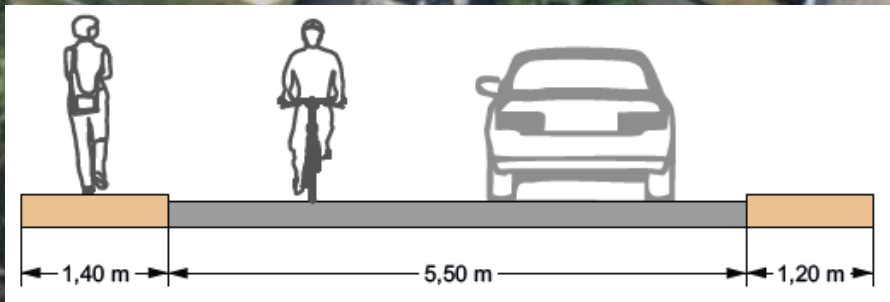
**Nahmobilität
in Egelsbach**

Auftraggeber:
Gemeinde Egelsbach
Freiherr-vom-Stein Straße 13
63329 Egelsbach



Studentisches
Projektbüro
Verkehrswesen

| | |
|-----------|-------|
| Anlage | 4.1 |
| Blatt-Nr. | |
| Maßstab | 1:750 |







Legende

-  Fahrbahn
-  Radwege
-  Grundstückszufahrten
-  Gehwege / Seitenraum
-  Verkehrszeichen 244
-  Verkehrszeichen 301
-  Verkehrszeichen 205
-  Fahrradpiktogramm







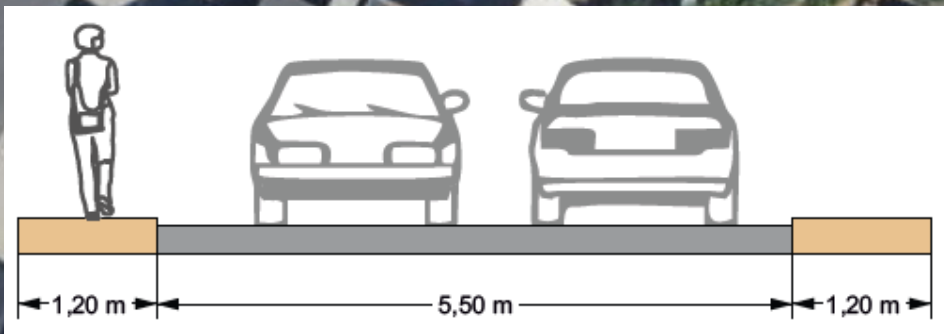
Kartengrundlage: Bing Maps




| | | | |
|--|---|---|--------------------------------|
|  HOCHSCHULE DARMSTADT UNIVERSITY OF APPLIED SCIENCES  FACHBEREICH BAU- UND UMWELTINGENIEURWESEN | | Datum | Name |
| | bearbeitet | | F. Herget |
| | gezeichnet | | F. Herget |
| | geprüft | | L. Kehrer |
| Nahmobilität in Egelsbach | Auftraggeber: Gemeinde Egelsbach  Freiherr-vom-Stein Straße 13 63329 Egelsbach | | |
| |  | Studentisches Projektbüro Verkehrswesen | Anlage Blatt-Nr. Maßstab |



Legende

-  Fahrbahn
-  Radwege
-  Grundstückszufahrten
-  Gehwege / Seitenraum



| | | | |
|---|--|-------|-----------|
|  h_da HOCHSCHULE DARMSTADT UNIVERSITY OF APPLIED SCIENCES fbu FACHBEREICH BAU- UND UMWELTINGENIEURWESEN | | Datum | Name |
| | bearbeitet | | F. Herget |
| | gezeichnet | | F. Herget |
| | geprüft | | L. Kehrer |
| Nahmobilität in Egelsbach | Auftraggeber: Gemeinde Egelsbach  | | |
| | Freiherr-vom-Stein Straße 13 63329 Egelsbach | | |
|  Studentisches Projektbüro Verkehrswesen | Anlage | 4.3 | |
| | Blatt-Nr. | | |
| | Maßstab | 1:750 | |







Legende

-  Fahrbahn
-  Radwege
-  Grundstückszufahrten
-  Gehwege / Seitenraum
-  Verkehrszeichen 244
-  Verkehrszeichen 301
-  Verkehrszeichen 205
-  Fahrradpiktogramm



Kartengrundlage: Bing Maps

| | | | |
|---|--|-------|-----------|
|  h_da HOCHSCHULE DARMSTADT UNIVERSITY OF APPLIED SCIENCES  fbu FACHBEREICH BAU- UND UMWELTINGENIEURWESEN | | Datum | Name |
| | bearbeitet | | F. Herget |
| | gezeichnet | | F. Herget |
| | geprüft | | L. Kehrer |
| Nahmobilität in Egelsbach | Auftraggeber: Gemeinde Egelsbach  | | |
| | Freiherr-vom-Stein Straße 13 63329 Egelsbach | | |
|  Studentisches Projektbüro Verkehrswesen | Anlage | 4.4 | |
| | Blatt-Nr. | | |
| | Maßstab | 1:750 | |







Legende

-  Fahrbahn
-  Radwege
-  Grundstückszufahrten
-  Gehwege / Seitenraum
-  Verkehrszeichen 244
-  Verkehrszeichen 301
-  Verkehrszeichen 205
-  Fahrradpiktogramm



Kartengrundlage: Bing Maps

| | | | |
|---|--|-----------|-----------|
|  h_da HOCHSCHULE DARMSTADT UNIVERSITY OF APPLIED SCIENCES  fbu FACHBEREICH BAU- UND UMWELTINGENIEURWESEN | | Datum | Name |
| | bearbeitet | | F. Herget |
| | gezeichnet | | F. Herget |
| | geprüft | | L. Kehrer |
| Nahmobilität in Egelsbach | Auftraggeber: Gemeinde Egelsbach  | | |
| | Freiherr-vom-Stein Straße 13 63329 Egelsbach | | |
|  | Studentisches Projektbüro Verkehrswesen | Anlage | |
| | | Blatt-Nr. | |
| | | Maßstab | 1:750 |