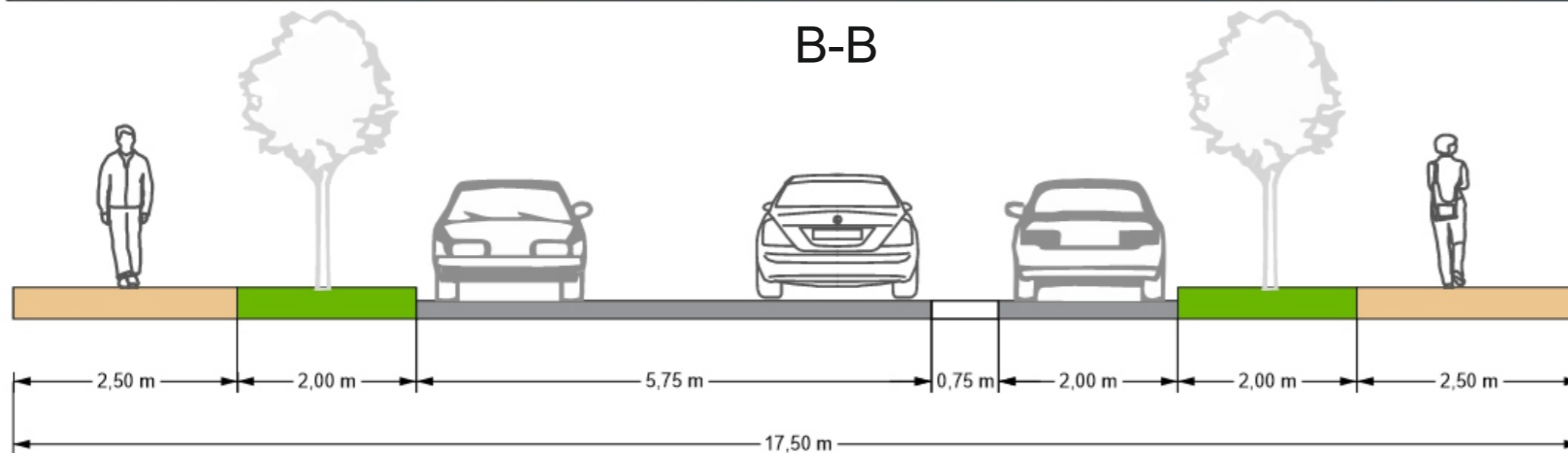









B-B





## Legende


### Oberflächen





-  Fahrbahn
-  Parken
-  Fahrbahnteiler / Mittelinsel Kreisverkehr
-  Kopfsteinpflaster
-  Busbuchten
-  Gehwege / Seitenraum
-  Radwege

### Grünflächen

-  Rasenflächen / unversiegelte Flächen
-  Bäume / Sträucher

### Sonstiges

-  Grundstückszufahrten

 HOCHSCHULE DARMSTADT UNIVERSITY OF APPLIED SCIENCES  FACHBEREICH BAU- UND UMWELTINGENIEURWESEN		Datum	Name
	bearbeitet		
	gezeichnet	09.01.2023	M. Knapp
	geprüft		
<b>Verbesserung der Nahmobilität</b> Wolfsgartenstraße	Auftraggeber: <b>Gemeinde Egelsbach</b>  Freiherr-vom-Stein Straße 13 63329 Egelsbach		
	 Studentisches Projektbüro Verkehrswesen	Anlage	8.2
	Blatt-Nr.		
	Maßstab	1:1000	