

Florstadt – Mitte Ossenheim über Wickstadt

Such einen Ort oder eine Adresse

Sportart Fahrrad

Fitness Gut in Form

Route Nur Hinweg

A Wegpunkt A
Alle 5 Wegpunkte anzeigen

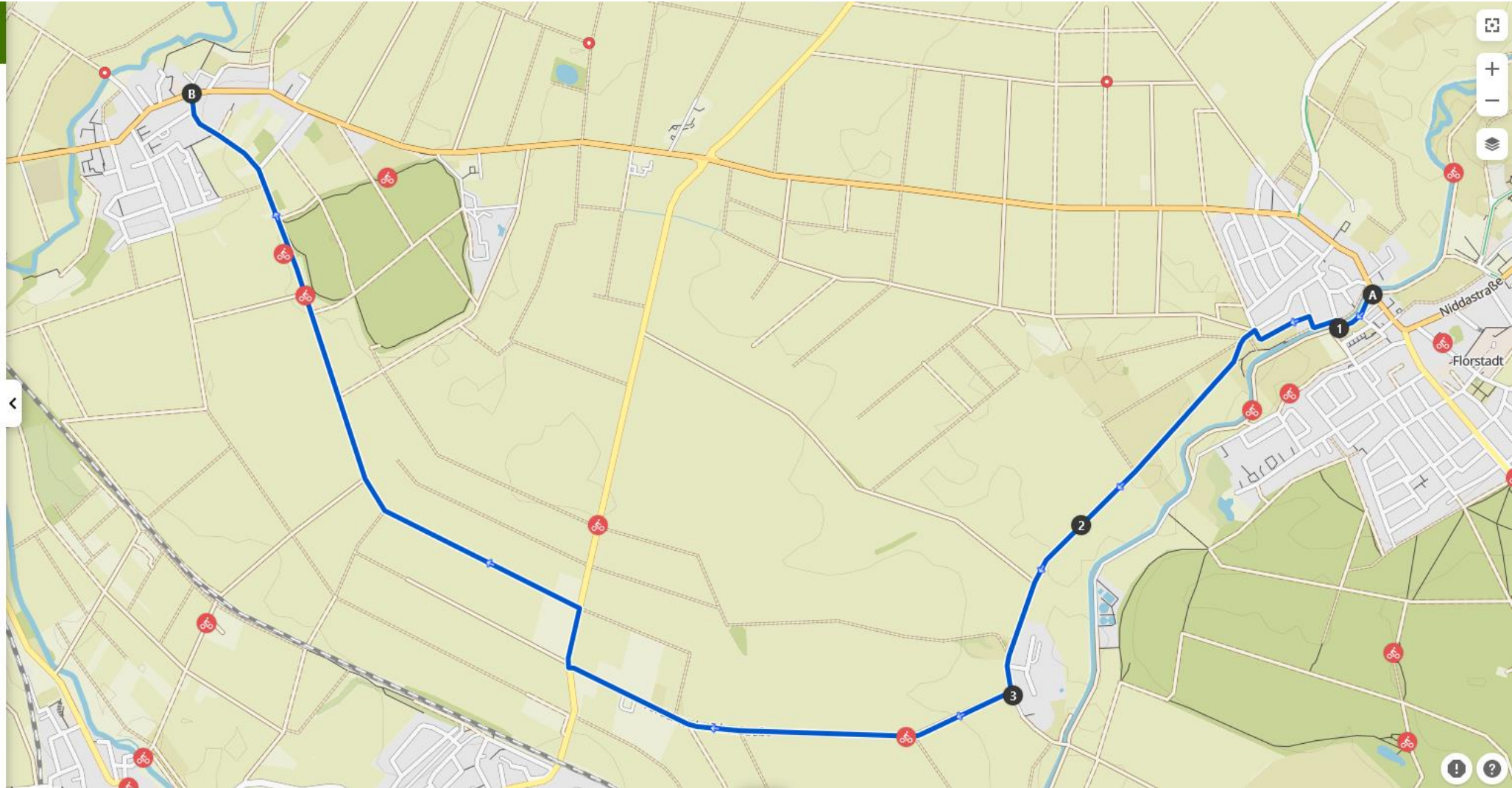
B Wegpunkt B

00:23 6,98 km 50 m 30 m

Leicht Leichte E-Bike-Tour. Für alle Fitnesslevel. Überwiegend befestigte Wege. Kein besonderes Können erforderlich.

WEGTYPEN

- Weg: 1,36 km
- Fahrradweg: 1,68 km
- Nebenstraße: 286 m
- Straße: 3,65 km



Florstadt – Mitte Ossenheim Vorschlag SPD

Such einen Ort oder eine Adresse

Sportart Fahrrad

Fitness Gut in Form

Route Nur Hinweg

A Wegpunkt A
↔ Alle 11 Wegpunkte anzeigen

B Wegpunkt B

00:21 ↑ 5,87 km 50 m 40 m

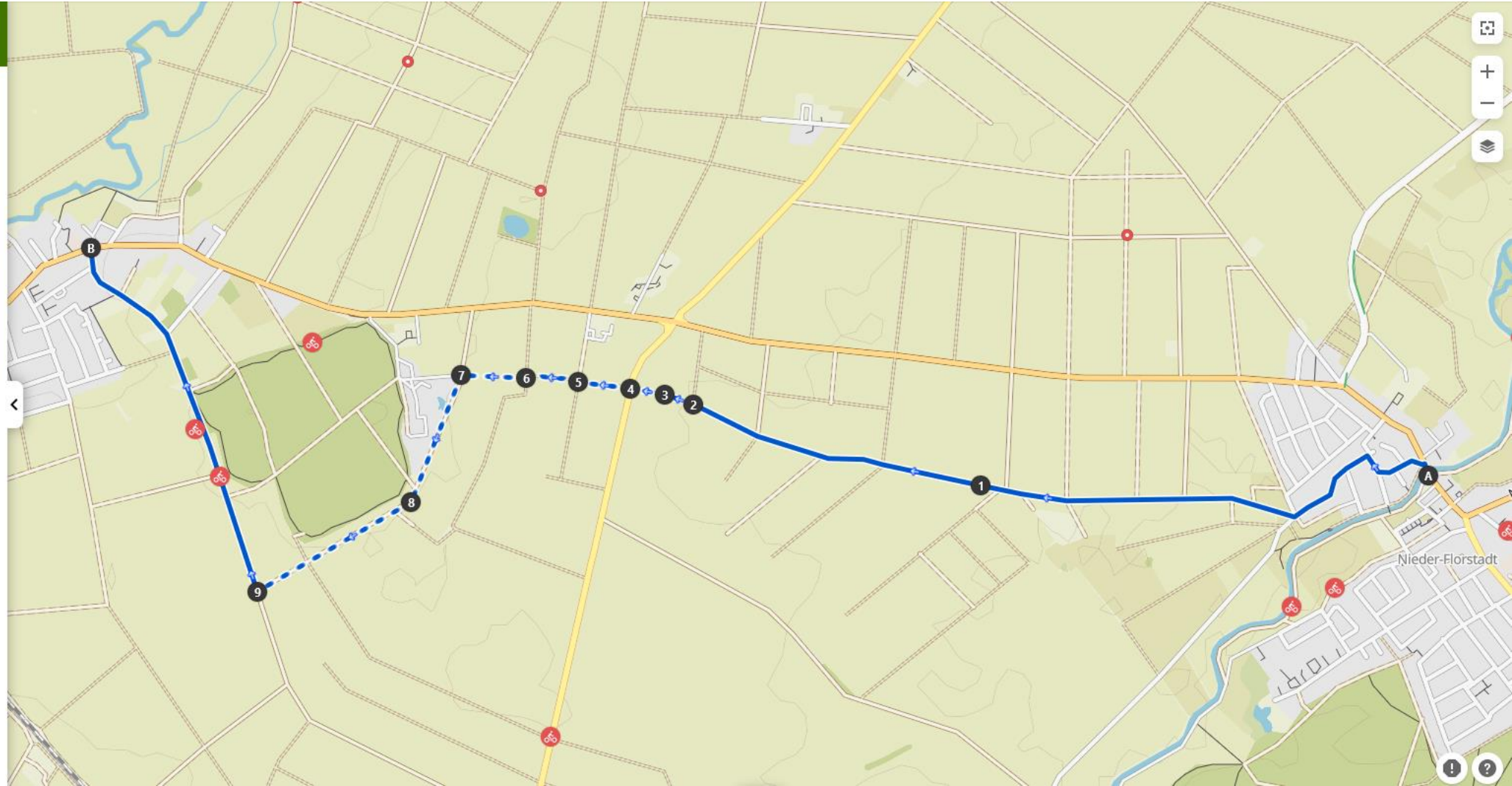
Schwer Schwere E-Bike-Tour. Für alle Fitnesslevel. Auf einigen Passagen wirst du dein Rad vielleicht schieben müssen.

TIPPS [Mehr Informationen](#)

Enthält Off-Grid-Abschnitte
Navigationsanweisungen eventuell eingeschränkt.

nach [2,69 km](#) (395 m)
nach [3,28 km](#) (1,28 km)

WEGTYPEN



Florstadt – Mitte Ossenheim Vorschlag Grüne

Such einen Ort oder eine Adresse

Sportart Fahrrad

Fitness Gut in Form

Route Nur Hinweg

A Wegpunkt A
Alle 5 Wegpunkte anzeigen

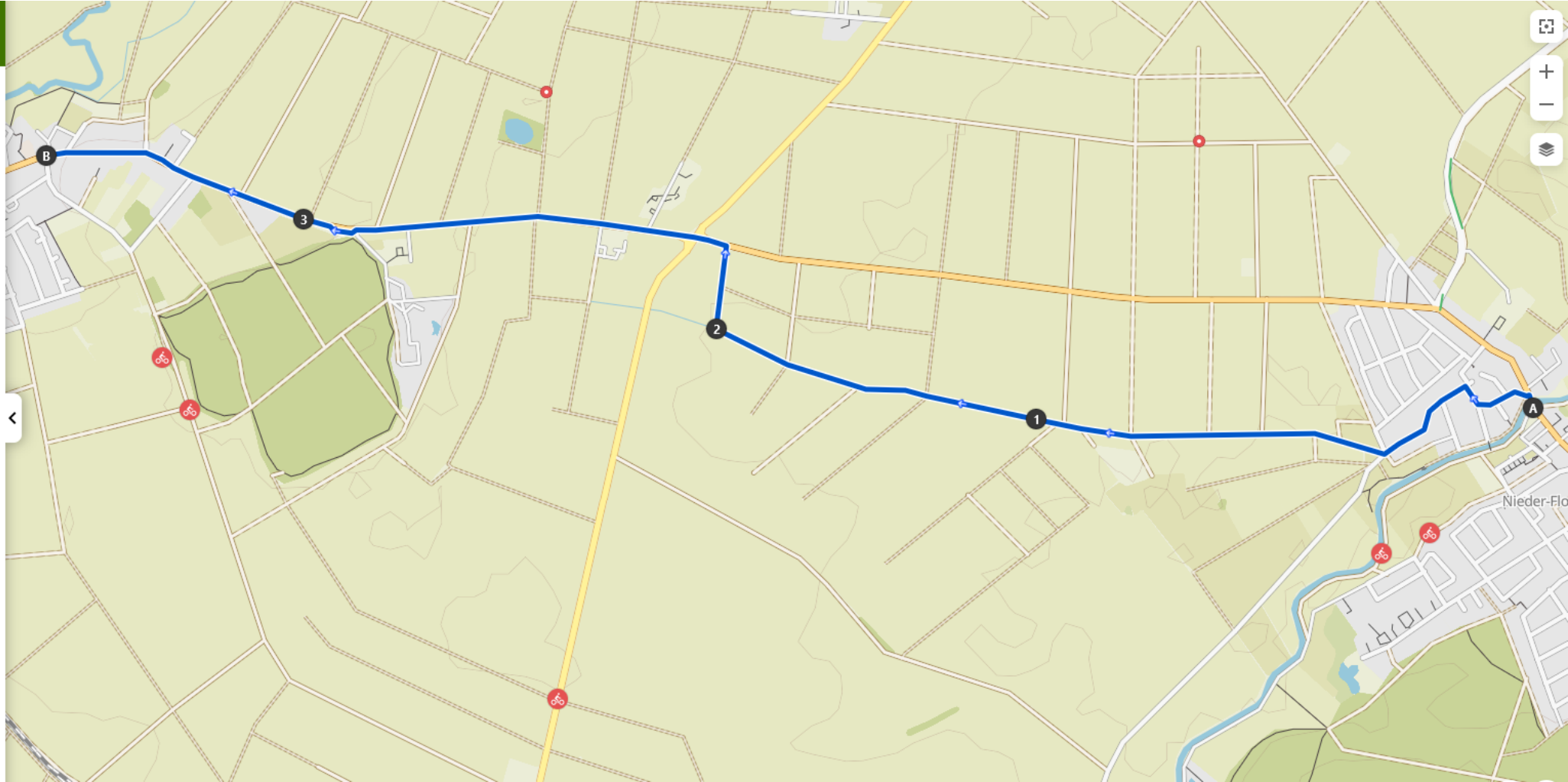
B Wegpunkt B

00:17 ↑ 5,06 km 50 m 30 m

Mittelschwer Mittelschwere E-Bike-Tour. Für alle Fitnesslevel. Die Tour kann Passagen mit losem Untergrund enthalten, die schwer zu befahren sind.

WEGTYPEN

- Weg: 2,33 km
- Zufahrtsweg: < 100 m
- Fahrdamm: < 100 m



Florstadt – Fauerbach Vorschlag Grüne

Such einen Ort oder eine Adresse

Sportart Fahrrad

Fitness Gut in Form

Route Nur Hinweg

A Wegpunkt A
↕ Alle 7 Wegpunkte anzeigen

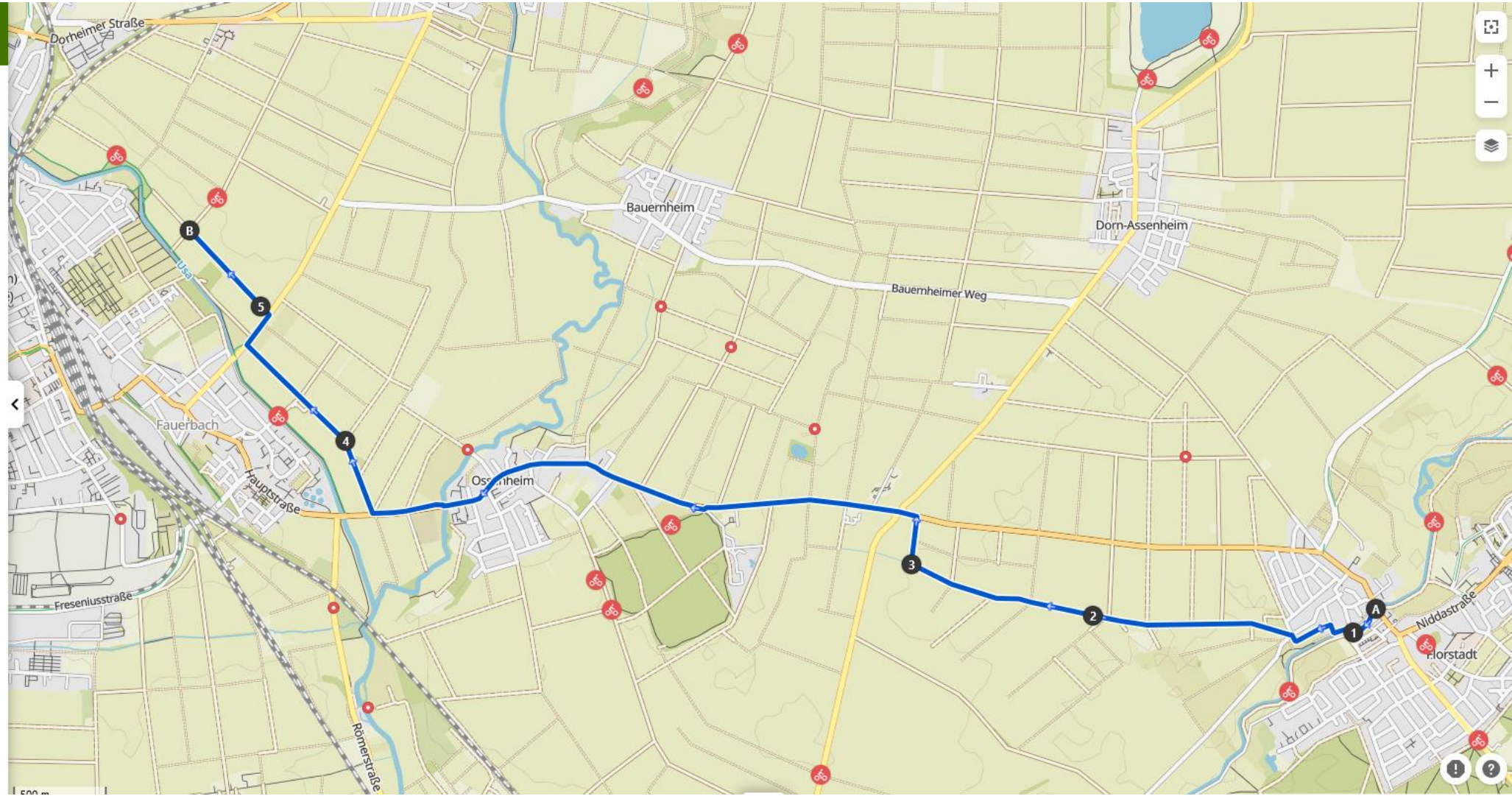
B Wegpunkt B

00:27 ↑ 7,93 km 50 m 40 m

Mittelschwer Mittelschwere E-Bike-Tour. Für alle Fitnesslevel. Die Tour kann Passagen mit losem Untergrund enthalten, die schwer zu befahren sind.

WEGTYPEN

- Weg: 4,48 km
- Zufahrtsweg: < 100 m
- Fahrradweg: 945 m
- Nebenstraße: 186 m



Florstadt – Fauerbach Vorschlag CDU

Such einen Ort oder eine Adresse

Sportart Fahrrad

Fitness Gut in Form

Route Nur Hinweg

A Wegpunkt A
Alle 14 Wegpunkte anzeigen

B Wegpunkt B

00:30+ 8,51 km 60 m 40 m

Mittelschwer Mittelschwere E-Bike-Tour. Für alle Fitnesslevel. Die Tour kann Passagen mit losem Untergrund enthalten, die schwer zu befahren sind.

WEGTYPEN

- Weg: 5,93 km
- Fahrradweg: 463 m
- Nebenstraße: 1,77 km
- Straße: 300 m

