
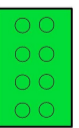
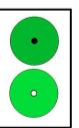





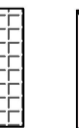
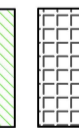





# LEGENDE

-  Grenze Bebauungsplan
-  02.500 Neuanlage Hecke
-  04.110 Einzelbaum, standortgerecht  
Erhaltung Bestand / Planung
-  04.600 Feldgehölz großflächig, Erhaltung  
Bestand
-  05.215 Ausgebauter, teils verrohrter  
Bachlauf, hier: Kröckelbach
-  06.330 Extensiv genutzte Mähwiese
-  04.210 Obstbaumpflanzungen, 15 ST
-  10.510 völlig versiegelte Fläche, hier:  
Asphalt Straße / Private Zufahrt
-  überbaubare Fläche  
10.710 Dachflächen, nicht begrünt  
gemäß GRZ I
-  10.510 befestigte Flächen, hier: Stellplätze,  
Zufahrten, Flächen zum Be- und Entladen
-  Nicht überbaubare Grundstücksfläche  
11.221 Gärtnersch gepflegte Anlage

## Gemeinde Fürth

### Bebauungsplan „Brunnenacker“ OT Kröckelbach

## ENTWICKLUNGSPLAN

### Anlage zum Umweltbericht

M 1 :1.000

Christina Nolden  
M. A. Geographin  
Stadt- und Landschaftsplanung

PLANUNGSSTAND: 06.07.2023  
PLANGRÖSSE: DIN A 3  
GEZEICHNET: CN

Schloßstraße 36  
64629 Bensheim  
Tel.: 06251-704406  
info@christinanolden.de

PROJEKT  
Brunnenacker

BLATT  
2  
Entwicklung

