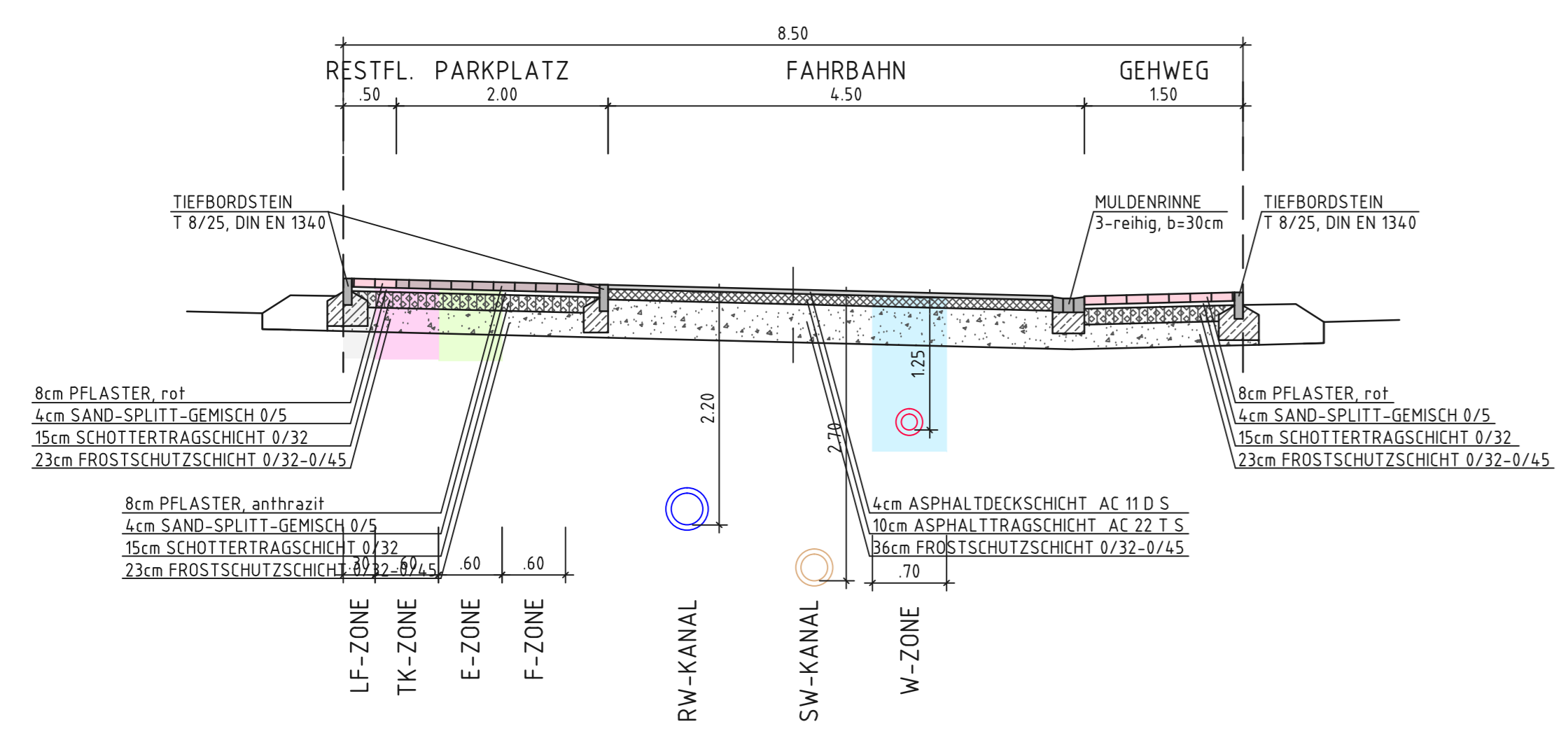
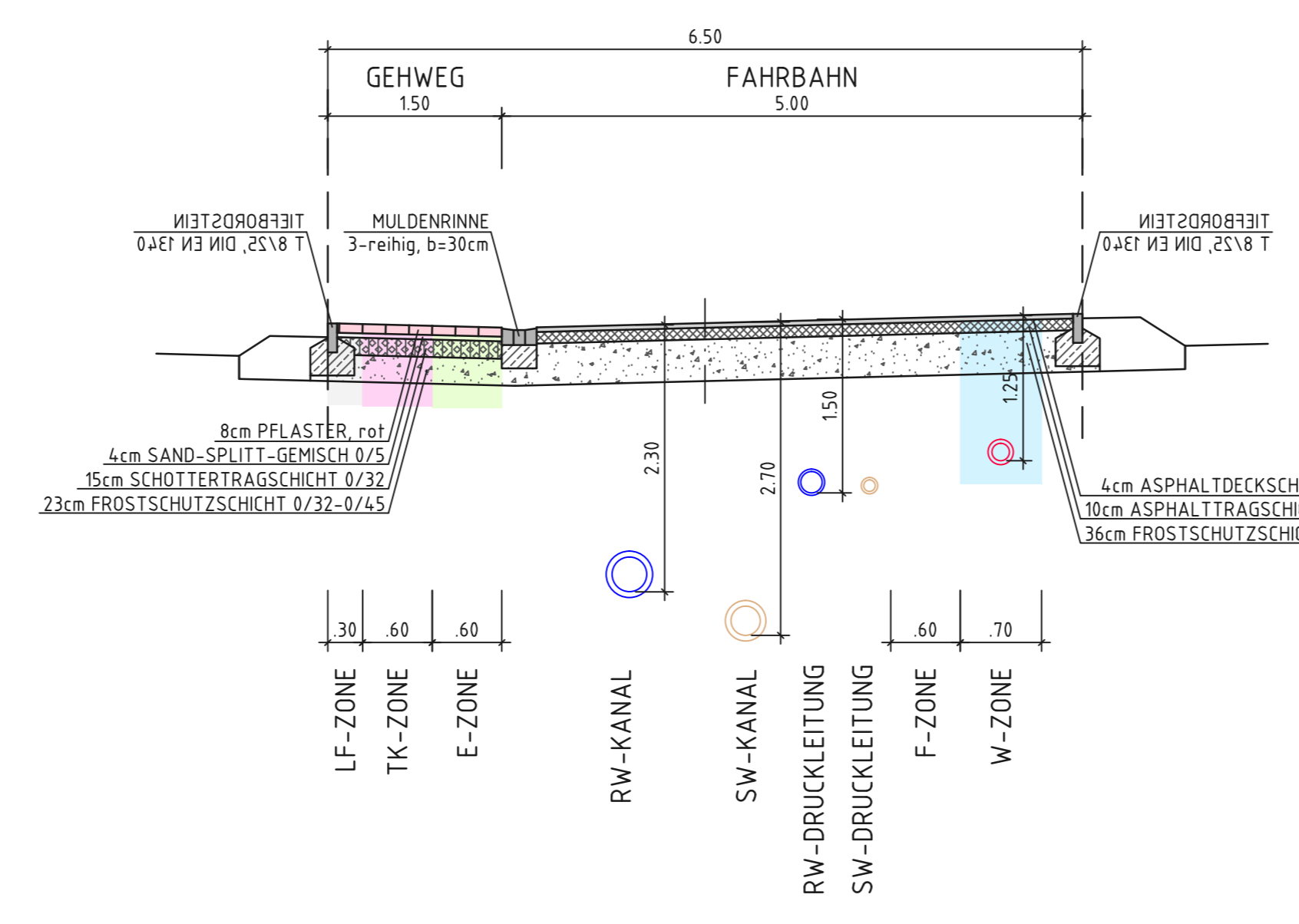


- LEGENDE**
- BESTEHENDER MW-KANAL
 - GEPLANTER MW-KANAL
 - BESTEHENDER RW-KANAL
 - GEPLANTER RW-KANAL
 - GEPLANTE RW-DRUCKLEITUNG
 - GEPLANTE RIGOLE
 - BESTEHENDER SW-KANAL
 - GEPLANTER SW-KANAL
 - GEPLANTE SW-DRUCKLEITUNG
 - BESTEHENDE WASSERLEITUNG
 - GEPLANTE WASSERLEITUNG
 - TK-ZONE BREITE=60 cm (ELEKTROKOMMUNIKATION)
 - E-ZONE BREITE=60 cm (ELEKTIZITÄT)
 - LEITUNGSFREIE ZONE BREITE=30 cm
 - GEPLANTE BORDANLAGE
 - GEPLANTE RINNE
 - GEPLANTE GRUNDSTÜCKEINTEILUNG
 - BESTEHENDER WEGRAND
 - BESTEHENDE STROMLEITUNG

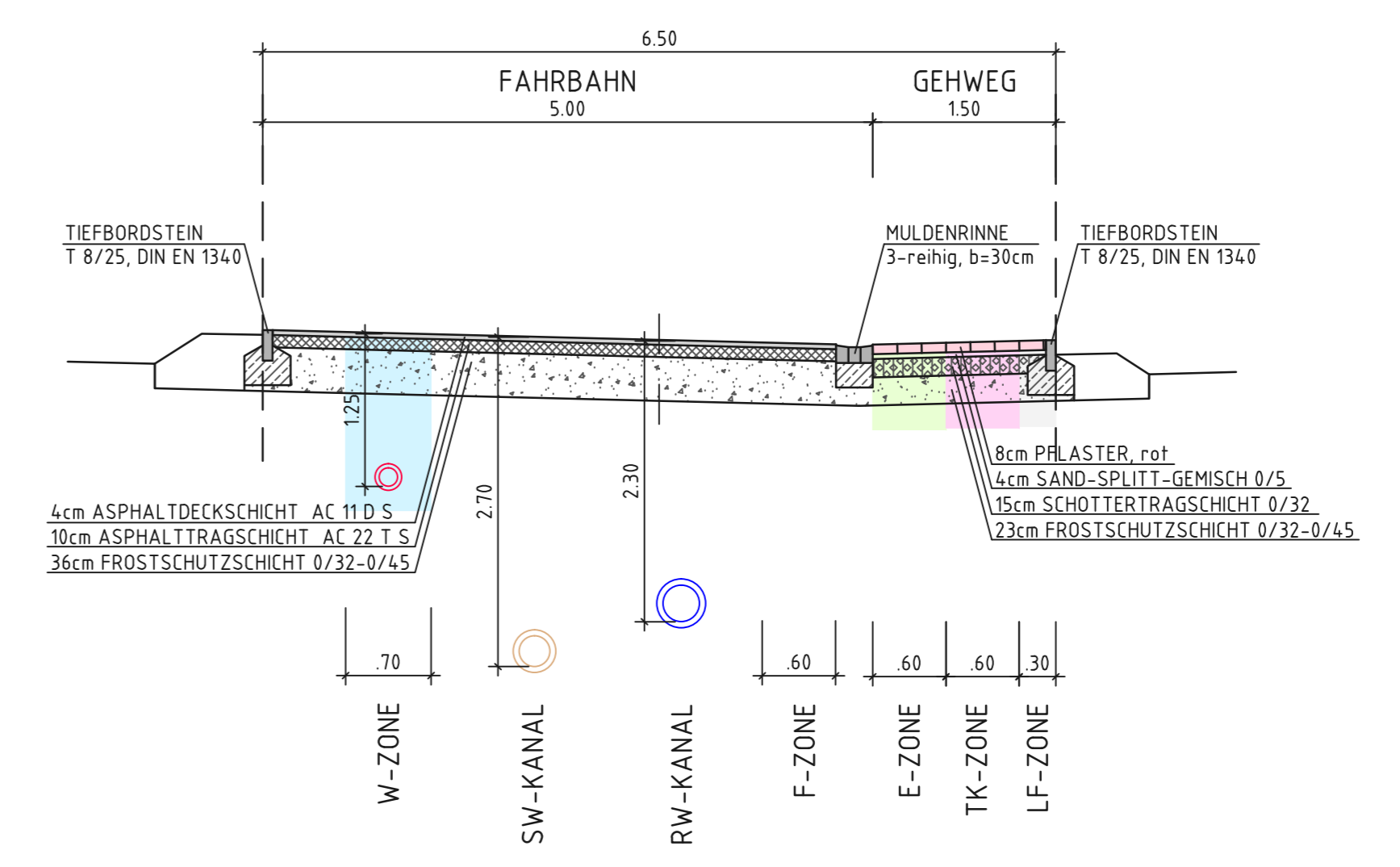
REGELQUERSCHNITT "PLANSTRASSE 1"
1:50



REGELQUERSCHNITT "PLANSTRASSE 2 - West"
1:50



REGELQUERSCHNITT "PLANSTRASSE 2, 3 und 4"
1:50



Grundlage für die ENTWURFSPLANUNG ist das Kataster ET_BP_Silberbach vom 16.01.2020!

- ENTWURFSPLANUNG -

c			
b			
a	Anpassungen Entwurf		25.11.21
Index	Änderung	Datum	Name
Projekt:	GEMEINDE GLASHÜTTEN OT SCHLOSSBORN - BAUGEBIET AM SILBERBACH -		
Benennung:	- LAGEPLAN - TRASSENKOORDINIERUNG		
Auftraggeber:	HUG	Hessische Landgesellschaft mbH Städtische Tiefenbauabteilung für städtische Bodenordnung Wilhelmshöher Allee 157 - 159 34121 Kassel	Plan-Nr.: GLH001
BERATENDER INGENIEUR:	igmbh	Dipl.-Ing. ARMIN UHRIG (FH) und PARTNER Otto-Hahn-Strasse 3, 61137 Schöneck 1 Tel.: 06187/9660-0, Fax: 06187/9660-40, Email: mail@igmbh.de	Projekt-Nr.: GLH001-E-KW-01-3
Datum	Name	Maßstab	Unterschrift Auftraggeber:
gez.: 13.11.2020	PE / fa	1:500	
geprüft: 13.11.2020			