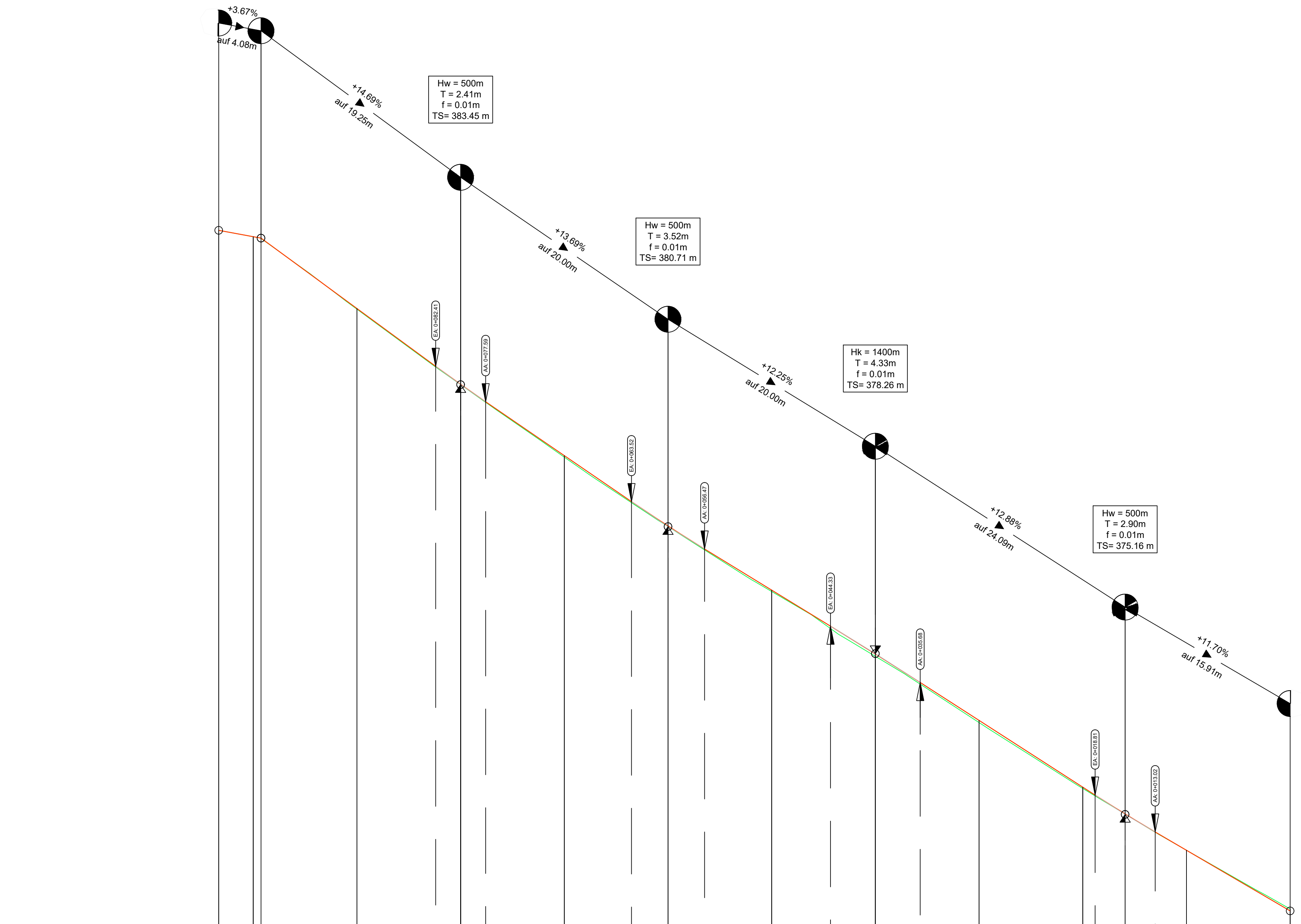





Die Höhenangaben sind Höhen über Normalhöhen-Null (NHN) im DHHN 2016!



370.00 m ü. NHN

Gradientenhöhe	[m ü. NHN]	386.43	386.30	386.28		384.92	383.80	383.46	383.12	382.08	381.19	380.72	380.28	379.49	378.79	378.25	377.70	376.97	375.69	375.53	375.17	374.82	374.47	373.30						
Geländehöhe	[m ü. NHN]	386.43	386.30	386.28		384.91	383.45			382.05		380.71		379.46		378.21		376.93		375.66		374.47		373.33						
Stationierung	[m]	0+103.33	0+100.00	0+099.25		0+090.00	0+082.41	0+080.00	0+077.59		0+070.00		0+063.52	0+060.00	0+056.47		0+050.00		0+044.33	0+040.00	0+035.68		0+030.00		0+020.00	0+018.81	0+015.91	0+013.02	0+010.00	0+000.00

AUSFÜHRUNGSPLANUNG

Gemeinde Glashütten Schloßbomer Weg 2 61479 Glashütten Telefon: (0 61 74) 2 92-0		ORTSTEIL SCHLOSSBORN
GEZEICHNET: B.B. GEPRÜFT: M.Jurka DATUM: MÄRZ 2024 DATEI: 2129-24-2-2-AB	LÄNGSSCHNITT STRASSE KANAL-, WASSERLEITUNGS- UND STRASSEN- BAUARBEITEN IN DER "EICHWALDSTRASSE"	
 Technisches Büro für Bauwesen	Ingenieurbüro Lang Unter den Eichen 5 65195 Wiesbaden Tel.: 0611 / 609 117-0 Fax: 0611 / 609 117-29 info@lbLang-Wiesbaden.de	 25.03.2024 M.= 1:250/50 BLATT: 4