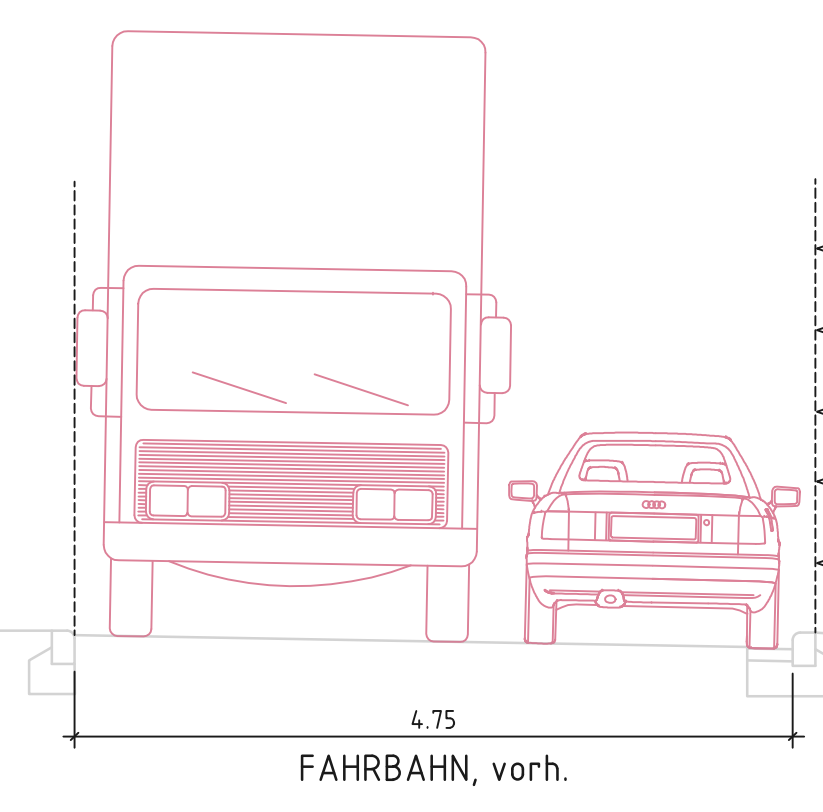


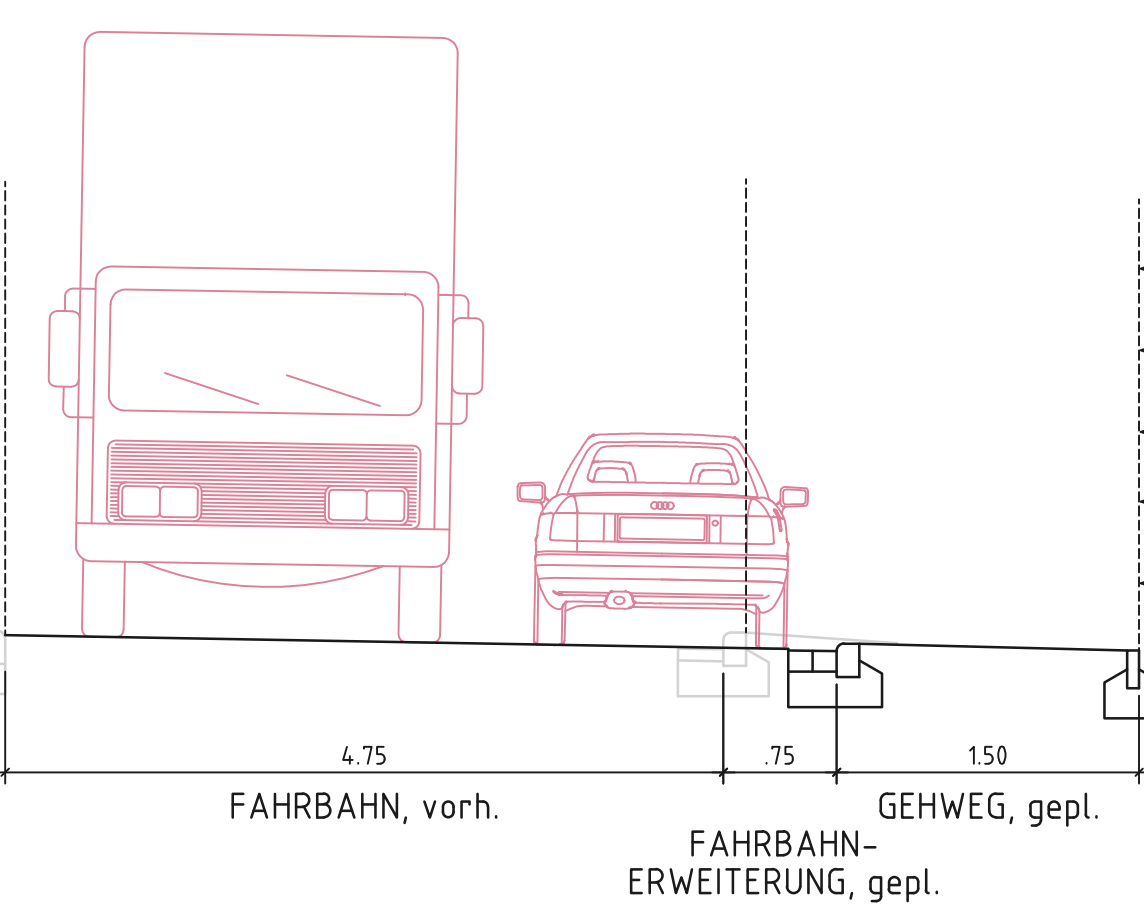


REGELQUERSCHNITTE "RINGSTRASSE"  
150

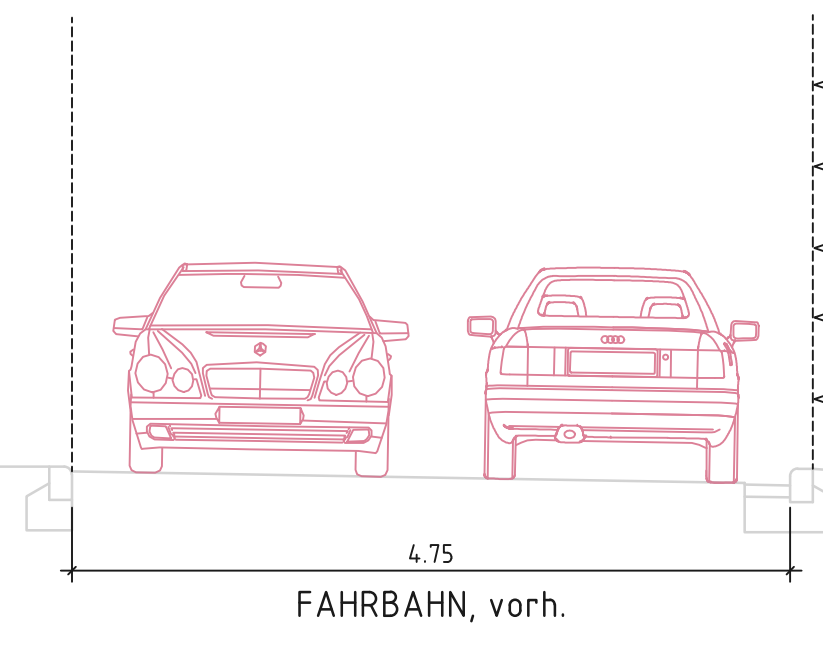
Begegnungsverkehr LKW / PKW  
BESTAND



Begegnungsverkehr LKW / PKW  
PLANUNG



Begegnungsverkehr PKW / PKW  
BESTAND



**LEGENDE**

vorh. / gepl.	ASPHALT	vorh. / gepl.	TIEFBORDSTEIN
	PFLASTER, grau		ÜBERGANGSTEIN
	PFLASTER, anthrazit		RUNDBORDSTEIN
	PFLASTER, rot		HOCHBORDSTEIN
	GRÜNFLÄCHE		RINNE

Grundlage für die ENTWURFSPLANUNG ist das Kataster ET\_BP\_Silberbach vom 16.01.2020

**- ENTWURFSPLANUNG -**

c				
b				
a				
Index	Änderung	Datum	Name	
Projekt:	<b>GEMEINDE GLASHÜTTEN</b> ORTSTEIL SCHLOSSBORN BAUGEBIET "AM SILBERBACH"			
Benennung:	<b>- LAGEPLAN "RINGSTRASSE" -</b> STRASSENBAU			
Auftraggeber:	Hessische Landesgesellschaft mbH Städtische Tiefbauabteilung für landliche Bodenordnung Wilhelmshöher Allee 157 - 159 34121 Kassel	Plan-Nr.:	GLH001	
<b>HLG</b>		CAD-Nr.:	GLH001-E-S-02-30	
<b>igmbh</b>	BERATENDER INGENIEUR: Dipl.-Ing. ARMIN UHRIG (FH) und PARTNER Otto-Hahn-Strasse 3, 61137 Schöneck 1 Tel.: 091819595-0, Fax: 091819595-90, Email: mail@igmbh.de	Datenbank-Projekt:		
		Modell:		
		Blatt-Nr.:	1189x841	
gez.:	Datum	Name	Maßstab	Unterschrift Auftraggeber:
geprüft:	22.03.22	Ko.	1:250	
	22.03.22			