

Integriertes Kommunales Entwicklungskonzept der Stadt Großalmerode

Kartendarstellungen (DIN A3)

- Siedlungsgenese
- Entwicklungspotenzial
- Fördergebietsabgrenzung
- Baustruktur

13 Kartendarstellungen der Stadtteile der Stadt Großalmerode

13.1 Epterode.....	185
13.2 Großalmerode.....	189
13.3 Laudenbach.....	193
13.4 Rommerode.....	197
13.5 Trubenhausen.....	201
13.6 Uengsterode.....	205
13.7 Weißenbach.....	209

14 Zeit-, Kosten- und Finanzierungspläne.....	213
--	------------

Epterode

M 1 : 3.500

SIEDLUNGSGENESE

Stand 03/2023

Nr. 15 Ballenpeter
2010 - GE, GI

Nr. 2 An der breiten Hecke
1965 - Wochenendhausgebiet

Nr. 4 Zimmerplatzstraße
2000 - MI

o. Nr. Hinter den Hoefen
1963 - WA

Nr. 5 Am Holzrain
2012 - MI, GI

o. Nr. Über dem Dorfe
1963 - WA

- Siedlungsfläche bis 1950
- Bebauungsplan
- Wohngebäude
- Nebengebäude
- Gebäude für Gewerbe und Wirtschaft
- Nebengebäude für Gewerbe und Wirtschaft
- öffentliches Gebäude
- Gewässer
- Verkehrsfläche
- Flurstück

Epterode

M 1 : 3.500

ENTWICKLUNGSPOTENZIAL

Stand 03/2023

Nr. 15 Ballenpeter
2010 - GE, GI

Nr. 5 Am Holzrain
2012 - MI, GI

Nr. 4 Zimmerplatzstraße
2000 - MI

Nr. 2 An der breiten Hecke
1965 - Wochenendhausgebiet

o. Nr. Hinter den Hoefen
1963 - WA

o. Nr. Über dem Dorfe
1963 - WA

- Bebauungsplan
- Potenzialfläche (Baulücke)
- Leerstand
- Wohngebäude
- Nebengebäude
- Gebäude für Gewerbe und Wirtschaft
- Nebengebäude für Gewerbe und Wirtschaft
- öffentliches Gebäude
- Gewässer
- Verkehrsfläche
- Flurstück

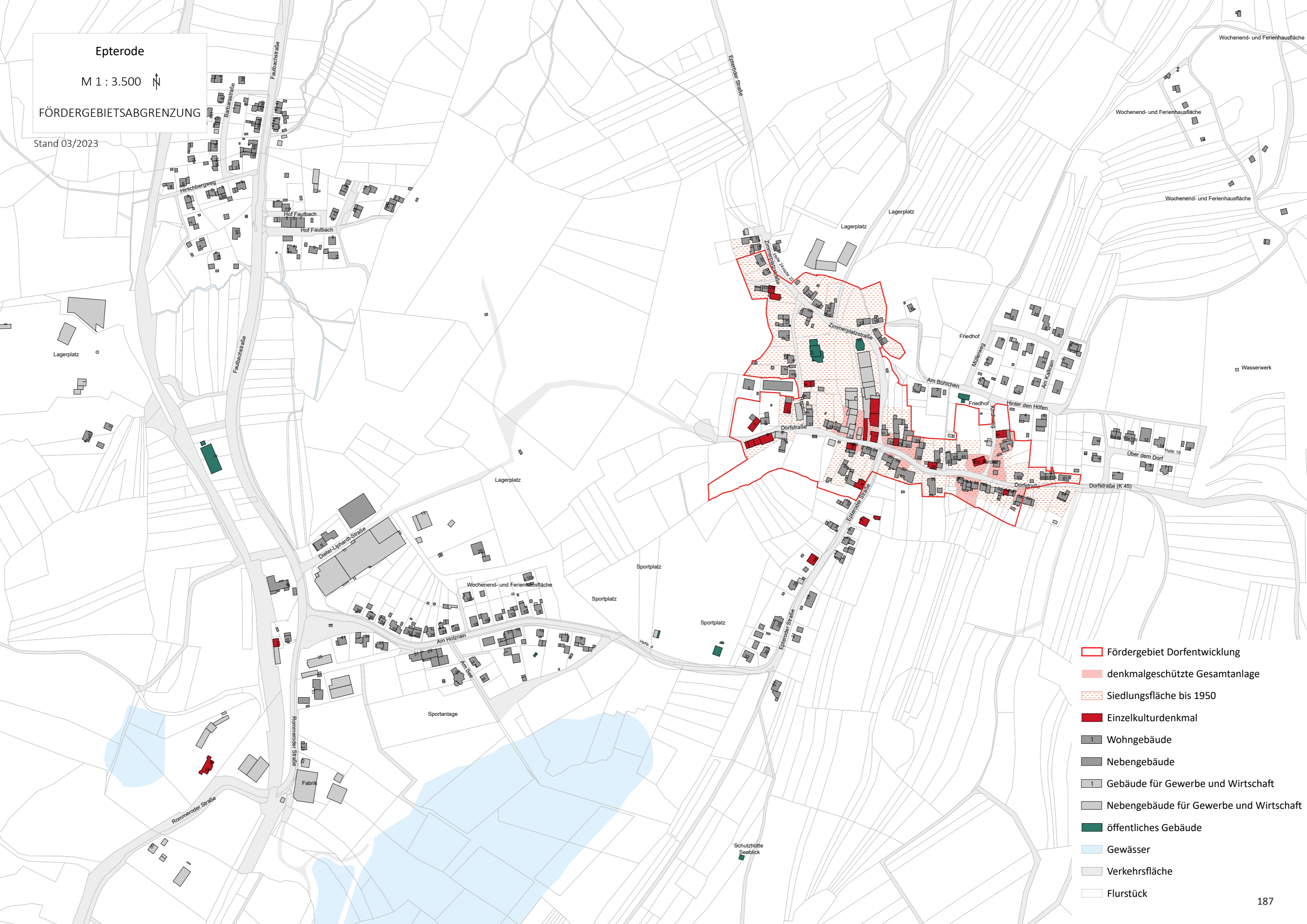
Epterode

M 1 : 3.500



FÖRDERGEBIETSABGRENZUNG

Stand 03/2023



- Fördergebiet Dorferwicklung
- denkmalgeschützte Gesamtanlage
- Siedlungsfläche bis 1950
- Einzelkulturdenkmal
- Wohngebäude
- Nebengebäude
- Gebäude für Gewerbe und Wirtschaft
- Nebengebäude für Gewerbe und Wirtschaft
- öffentliches Gebäude
- Gewässer
- Verkehrsfläche
- Flurstück



- Fördergebiet als Abgrenzung des Ortskerns
- Erhaltenswerte Gebäude
- Strukturbildende Gebäude
- Raumkanten
- Grün- und Freiflächen
- denkmalgeschützte Gesamtanlage
- Einzelkulturdenkmal
- Wohngebäude
- Nebengebäude
- Gebäude für Gewerbe und Wirtschaft
- Nebengebäude für Gewerbe und Wirtschaft
- öffentliches Gebäude
- Gewässer
- Verkehrsfläche
- Flurstück

Kernstadt Großalmerode

M 1 : 6.000

SIEDLUNGSGENESE

Stand 03/2023

Nr. 2 Am Lerchsfeld
1973 - WA

Nr. 2 Am Lerchsfeld
1987 - 1. Änderung

Nr. 1 Baumhofstraße
1992 - WA, WR

Nr. 4 Unter den Eichen
1994 - 3. Änderung

Nr. 14 Sportzentrum
1999 - öfftl. und private Grünflächen

Nr. 4 Unter den Eichen
1982 - II. Teilabschnitt

Nr. 4 Unter den Eichen
1978 - I. Teilabschnitt

Nr. 4 Unter den Eichen
2009 - 4. Änderung











Nr. 10 Felsenkellerstraße
1994 - WA

Nr. 5 Gewerbegebiet Niedergutstraße
1982 - GE, GI

Nr. 11 Gelsterstraße
1997 - WB, MI

Nr. 9 Hinter dem Bornhof
1993 - WA, MI

Nr. 9 Hinter dem Bornhof
1993 - WA, MI

-  Siedlungsfläche bis 1950
-  Bebauungsplan
-  Wohngebäude
-  Nebengebäude
-  Gebäude für Gewerbe und Wirtschaft
-  Nebengebäude für Gewerbe und Wirtschaft
-  öffentliches Gebäude
-  Gewässer
-  Verkehrsfläche
-  Flurstück

Kernstadt Großalmerode

M 1 : 6.000

ENTWICKLUNGSPOTENZIAL

Stand 03/2023

Nr. 2 Am Lerchsfeld
1973 - WA

Nr. 2 Am Lerchsfeld
1987 - 1. Änderung

Nr. 1 Baumhofstraße
1992 - WA, WR

Nr. 4 Unter den Eichen
1994 - 3. Änderung

Nr. 14 Sportzentrum
1999 - öfftl. und private Grünflächen

Nr. 4 Unter den Eichen
1982 - II. Teilabschnitt

Nr. 4 Unter den Eichen
1978 - I. Teilabschnitt

Nr. 4 Unter den Eichen
2009 - 4. Änderung

Nr. 10 Felsenkellerstraße
1994 - WA

Nr. 5 Gewerbegebiet Niedergutstraße
1982 - GE, GI

Nr. 11 Gelsterstraße
1997 - WB, MI

Nr. 9 Hinter dem Bornhof
1993 - WA, MI

Nr. 9 Hinter dem Bornhof
1993 - WA, MI

- Bebauungsplan
- Potenzialfläche (Baulücke)
- Leerstand
- Wohngebäude
- Nebengebäude
- Gebäude für Gewerbe und Wirtschaft
- Nebengebäude für Gewerbe und Wirtschaft
- öffentliches Gebäude
- Gewässer
- Verkehrsfläche
- Flurstück

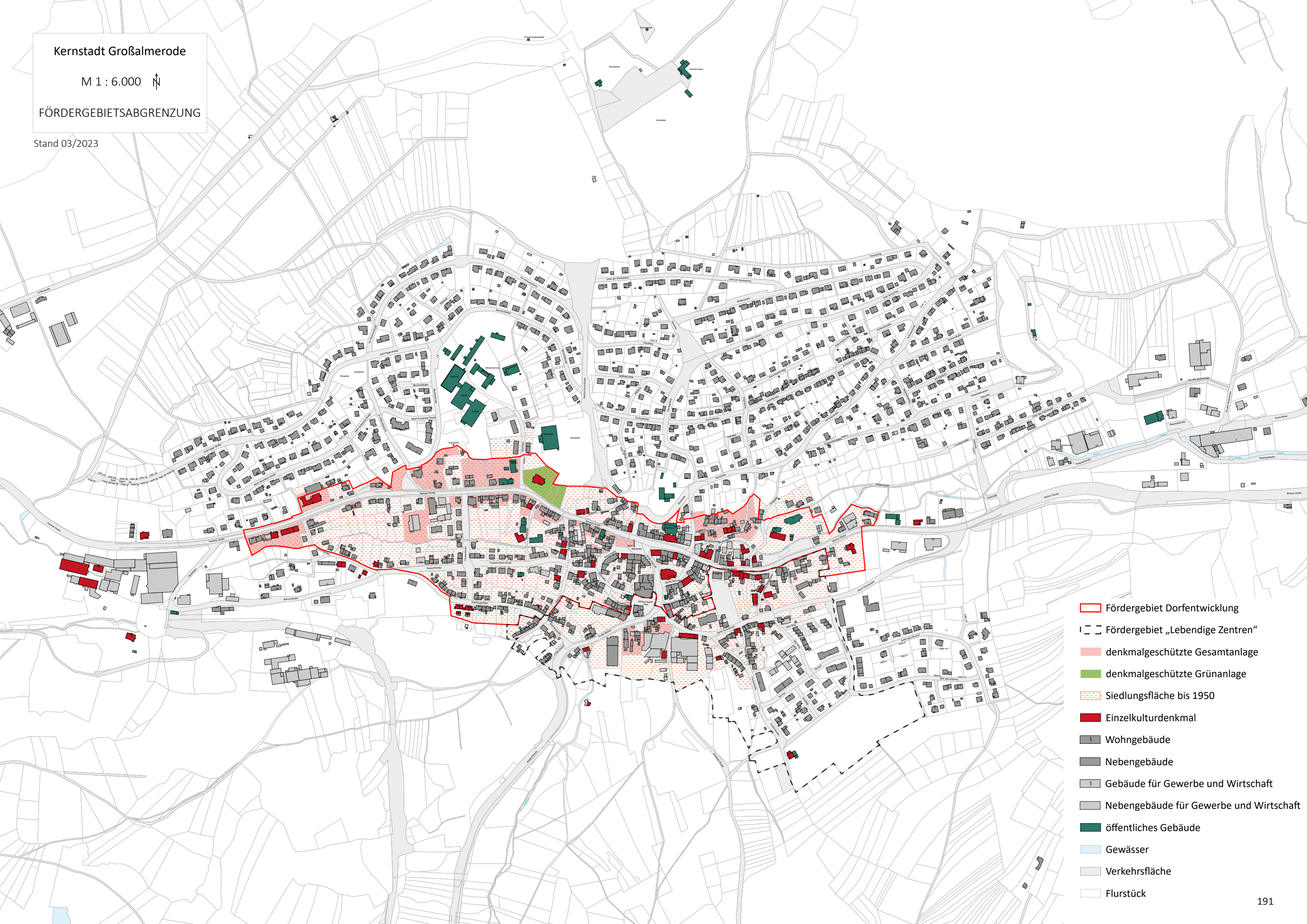
Kernstadt Großalmerode

M 1 : 6.000



FÖRDERGEBIETSABGRENZUNG

Stand 03/2023



- Fördergebiet Dorfentwicklung
- Fördergebiet „Lebendige Zentren“
- denkmalgeschützte Gesamtanlage
- denkmalgeschützte Grünanlage
- Siedlungsfläche bis 1950
- Einzelkulturdenkmal
- Wohngebäude
- Nebengebäude
- Gebäude für Gewerbe und Wirtschaft
- Nebengebäude für Gewerbe und Wirtschaft
- öffentliches Gebäude
- Gewässer
- Verkehrsfläche
- Flurstück

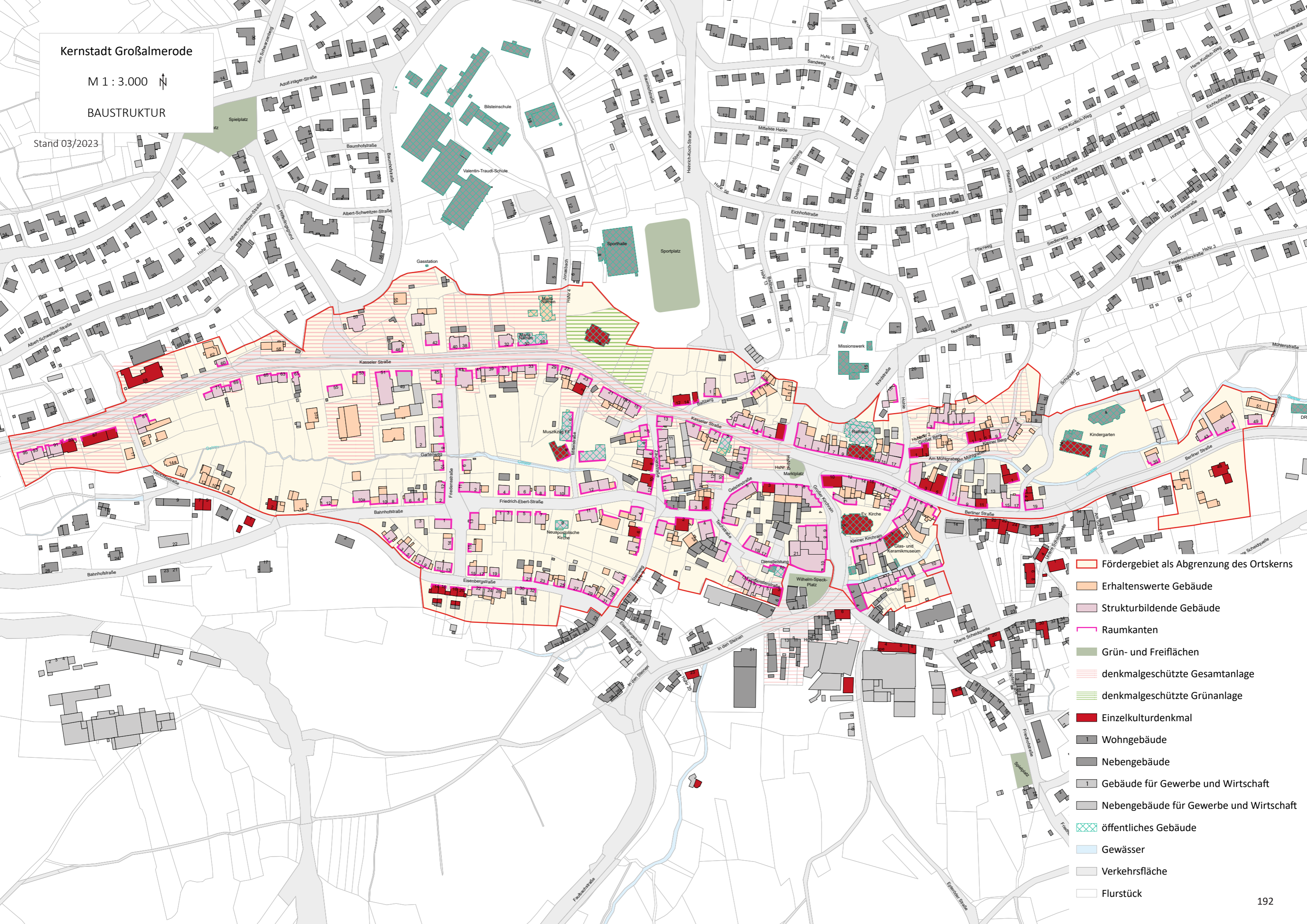
Kernstadt Großalmerode

M 1 : 3.000



BAUSTRUKTUR

Stand 03/2023



- Fördergebiet als Abgrenzung des Ortskerns
- Erhaltenswerte Gebäude
- Strukturbildende Gebäude
- Raumkanten
- Grün- und Freiflächen
- denkmalgeschützte Gesamtanlage
- denkmalgeschützte Grünanlage
- Einzelkulturdenkmal
- 1 Wohngebäude
- Nebengebäude
- 1 Gebäude für Gewerbe und Wirtschaft
- Nebengebäude für Gewerbe und Wirtschaft
- öffentliches Gebäude
- Gewässer
- Verkehrsfläche
- Flurstück

Laudenbach
 M 1 : 3.500
 SIEDLUNGSGENESE

Stand 03/2023

Nr. 3 Am Gefallgraben
 1993 - MI, GE, Fläche für LW

Nr. 5 Am Gefallgraben II
 1997 - GE











Nr. 4 Friedhofserweiterung
 1990

Nr. 2 Auf dem Schlagrain II
 1983 - WA

Nr. 6 Kronsbach
 1998 - WA

Nr. 1 Auf dem Schlagrain
 1965 - WA

Vom Satzungsbeschluss
 ausgenommener
 Teilbereich Süd

-  Siedlungsfläche bis 1950
-  Bebauungsplan
-  Wohngebäude
-  Nebengebäude
-  Gebäude für Gewerbe und Wirtschaft
-  Nebengebäude für Gewerbe und Wirtschaft
-  öffentliches Gebäude
-  Gewässer
-  Verkehrsfläche
-  Flurstück

Laudenbach
 M 1 : 3.500
 ENTWICKLUNGSPOTENZIAL

Stand 03/2023

Nr. 3 Am Gefallgraben
 1993 - MI, GE, Fläche für LW

Nr. 5 Am Gefallgraben II
 1997 - GE












Nr. 4 Friedhofserweiterung
 1990

Nr. 2 Auf dem Schlagrain II
 1983 - WA

Nr. 6 Kronsbach
 1998 - WA

Nr. 1 Auf dem Schlagrain
 1965 - WA

Vom Satzungsbeschluss
 ausgenommener
 Teilbereich Süd

-  Bebauungsplan
-  Potenzialfläche (Baulücke)
-  Leerstand
-  Wohngebäude
-  Nebengebäude
-  Gebäude für Gewerbe und Wirtschaft
-  Nebengebäude für Gewerbe und Wirtschaft
-  öffentliches Gebäude
-  Gewässer
-  Verkehrsfläche
-  Flurstück

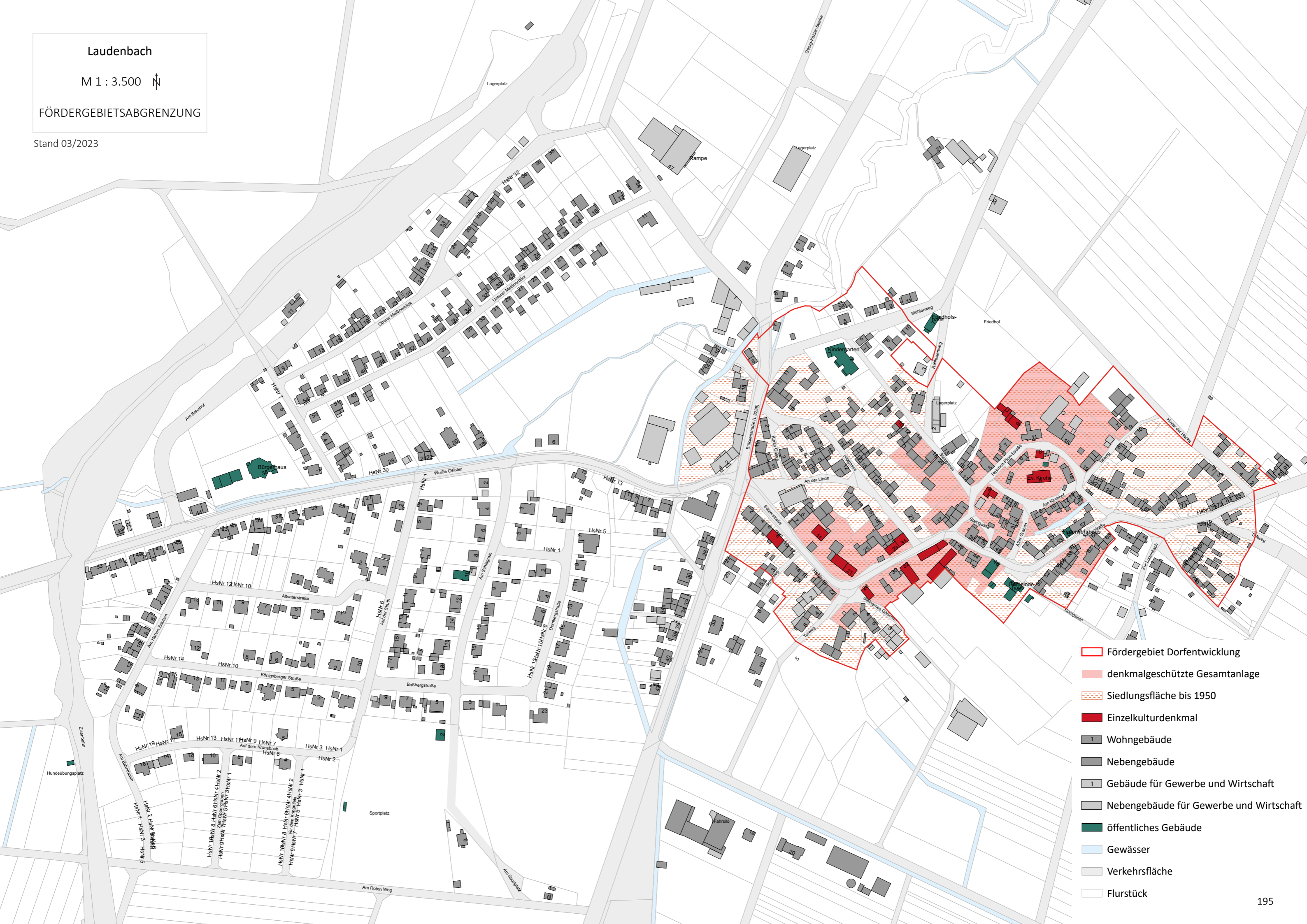
Laudenbach













M 1 : 3.500



FÖRDERGEBIETSABGRENZUNG

Stand 03/2023



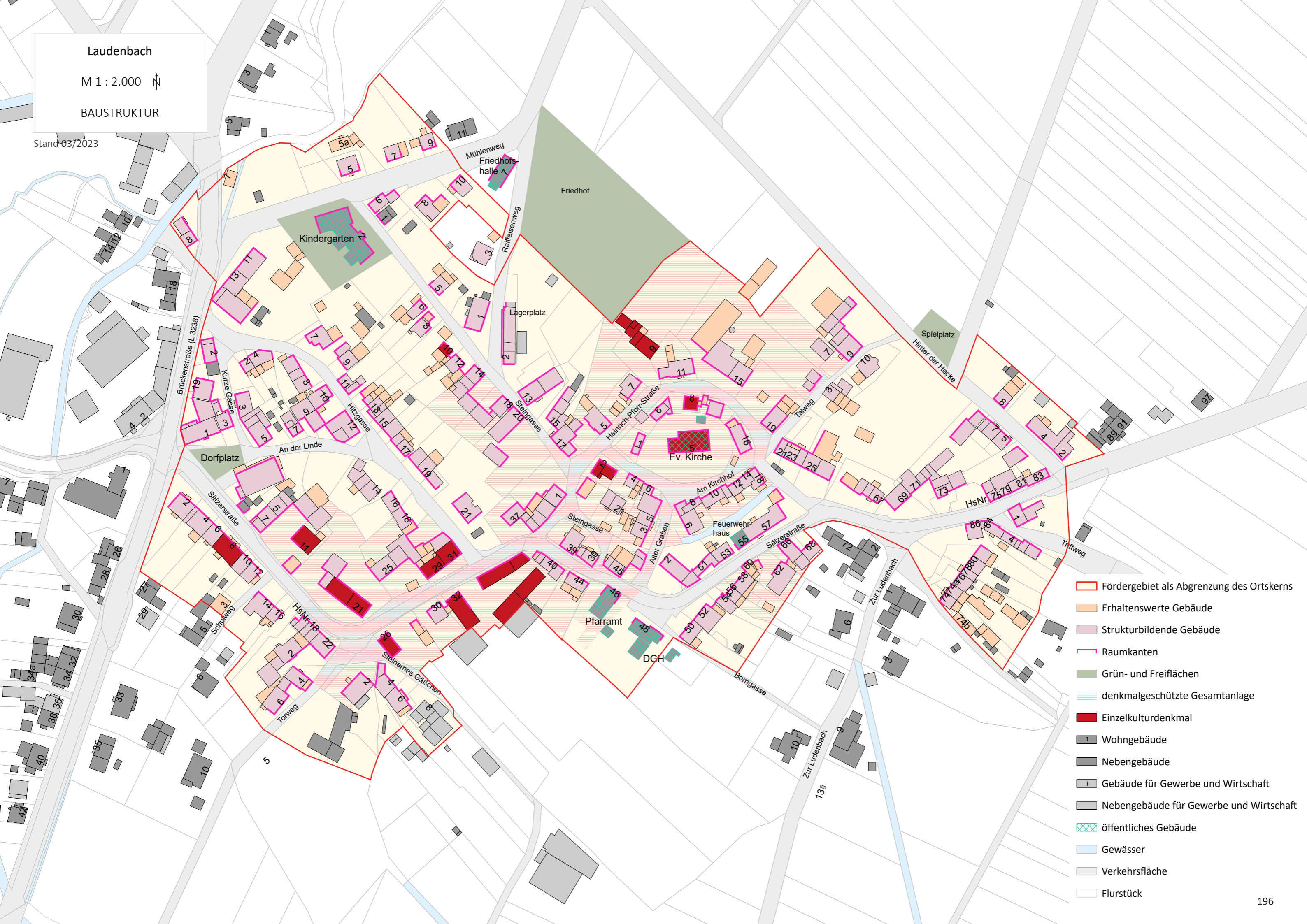
-  Fördergebiet Dorfentwicklung
-  denkmalgeschützte Gesamtanlage
-  Siedlungsfläche bis 1950
-  Einzelkulturdenkmal
-  Wohngebäude
-  Nebengebäude
-  Gebäude für Gewerbe und Wirtschaft
-  Nebengebäude für Gewerbe und Wirtschaft
-  öffentliches Gebäude
-  Gewässer
-  Verkehrsfläche
-  Flurstück

Laudenbach

M 1 : 2.000

BAUSTRUKTUR

Stand 03/2023



- Fördergebiet als Abgrenzung des Ortskerns
- Erhaltenswerte Gebäude
- Strukturbildende Gebäude
- Raumkanten
- Grün- und Freiflächen
- denkmalgeschützte Gesamtanlage
- Einzelkulturdenkmal
- Wohngebäude
- Nebengebäude
- Gebäude für Gewerbe und Wirtschaft
- Nebengebäude für Gewerbe und Wirtschaft
- öffentliches Gebäude
- Gewässer
- Verkehrsfläche
- Flurstück

Nr. 1 Zeche Marie
 1964 - WA

Nr. 1 Zeche Marie
 1994 - 1. Änderung

Nr. 5 Am Dorfe
 1995 - WA, Fl. f. Gemeinbedarf

Nr. 3 Über den Höfen
 1966 - WA











Nr. 6 Ziegenberg
 1999 - WA

Nr. 2 Die Fuchshecke
 2007 - 1. Änderung

Nr. 4 Steinländer
 1993 - WA

Nr. 2 Die Fuchshecke
 1965 - WA

Nr. 7 Eichenwalsiedlung
 2005 - MI

-  Siedlungsfläche bis 1950
-  Bebauungsplan
-  Wohngebäude
-  Nebengebäude
-  Gebäude für Gewerbe und Wirtschaft
-  Nebengebäude für Gewerbe und Wirtschaft
-  öffentliches Gebäude
-  Gewässer
-  Verkehrsfläche
-  Flurstück

Rommerode

M 1 : 5.000

ENTWICKLUNGSPOTENZIAL

Stand 03/2023

Nr. 1 Zeche Marie
1964 - WA

Nr. 1 Zeche Marie
1994 - 1. Änderung

Nr. 5 Am Dorfe
1995 - WA, Fl. f. Gemeinbedarf

Nr. 3 Über den Höfen
1966 - WA

Nr. 6 Ziegenberg
1999 - WA

Nr. 2 Die Fuchshecke
2007 - 1. Änderung

Nr. 4 Steinländer
1993 - WA

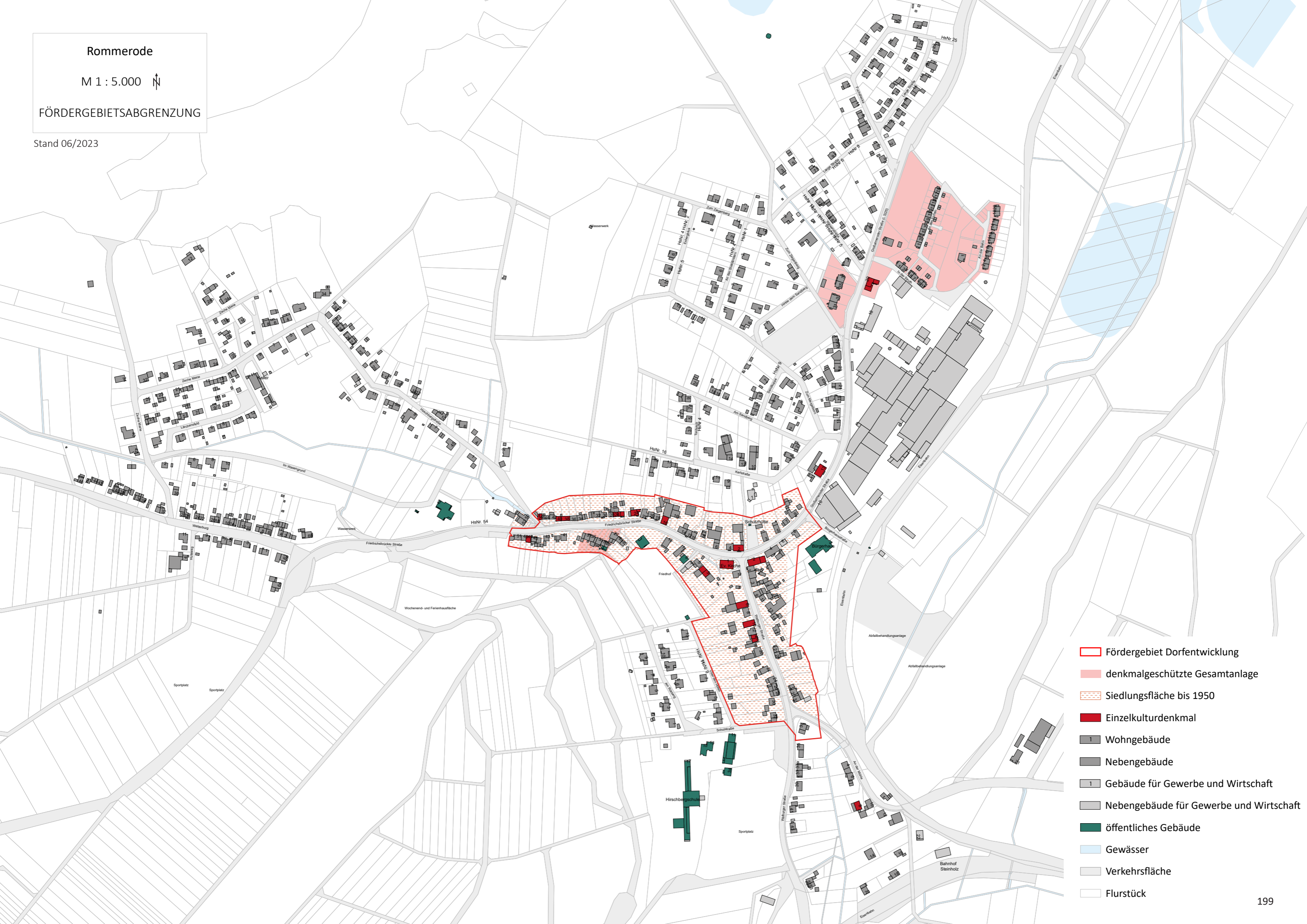
Nr. 2 Die Fuchshecke
1965 - WA











Nr. 7 Eichenwalsiedlung
2005 - MI

- Bebauungsplan
- Potenzialfläche (Baulücke)
- Leerstand
- Wohngebäude
- Nebengebäude
- Gebäude für Gewerbe und Wirtschaft
- Nebengebäude für Gewerbe und Wirtschaft
- öffentliches Gebäude
- Gewässer
- Verkehrsfläche
- Flurstück

Rommerode
 M 1 : 5.000 
 FÖRDERGEBIETSABGRENZUNG

Stand 06/2023



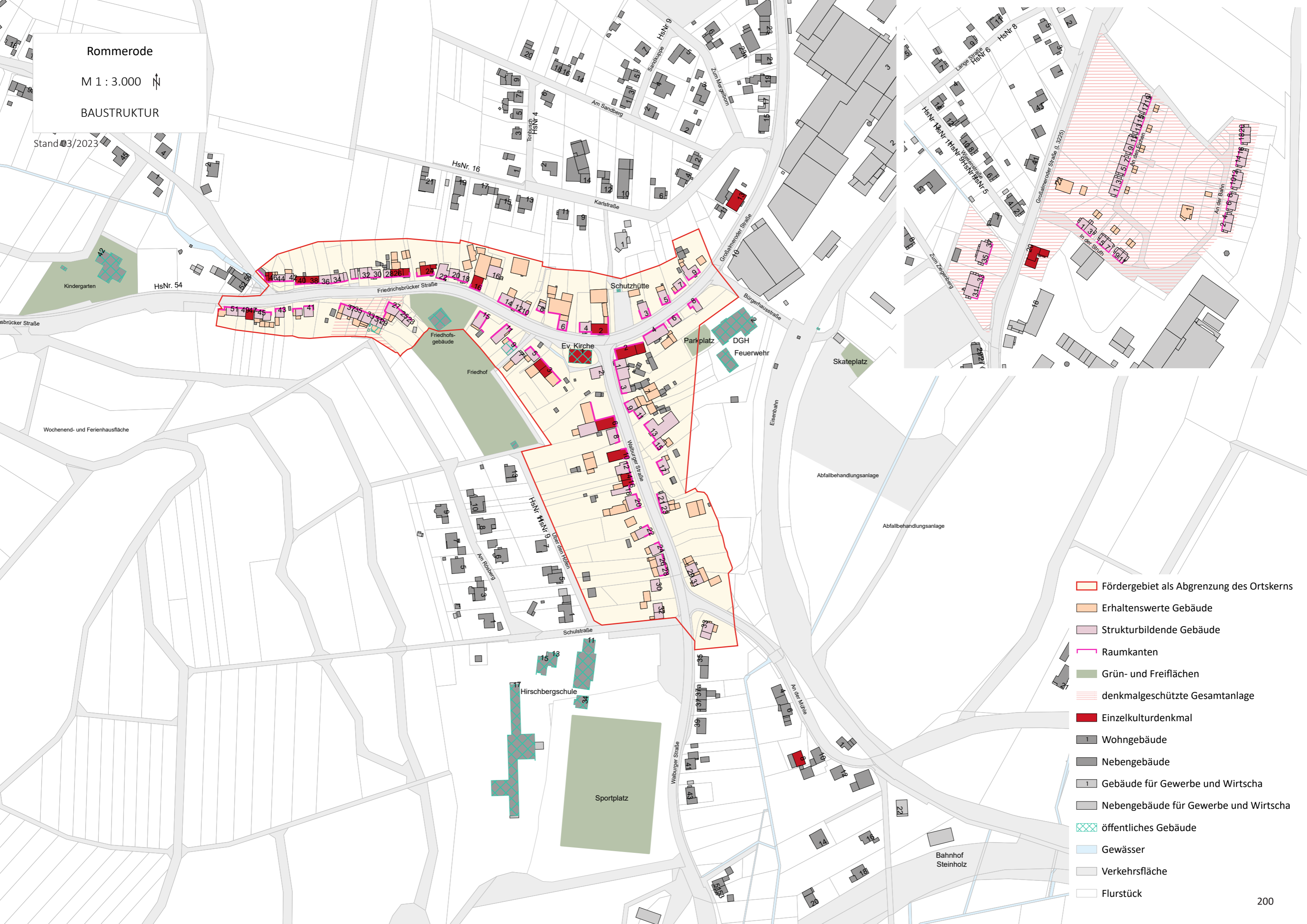
-  Fördergebiet Dorfentwicklung
-  denkmalgeschützte Gesamtanlage
-  Siedlungsfläche bis 1950
-  Einzelkulturdenkmal
-  Wohngebäude
-  Nebengebäude
- Gebäude für Gewerbe und Wirtschaft
- Nebengebäude für Gewerbe und Wirtschaft
-  öffentliches Gebäude
-  Gewässer
-  Verkehrsfläche
-  Flurstück

Rommerode

M 1 : 3.000

BAUSTRUKTUR

Stand 03/2023



- Fördergebiet als Abgrenzung des Ortskerns
- Erhaltenswerte Gebäude
- Strukturbildende Gebäude
- Raumkanten
- Grün- und Freiflächen
- denkmalgeschützte Gesamtanlage
- Einzelkulturdenkmal
- 1 Wohngebäude
- 1 Nebengebäude
- 1 Gebäude für Gewerbe und Wirtscha
- 1 Nebengebäude für Gewerbe und Wirtscha
- öffentliches Gebäude
- Gewässer
- Verkehrsfläche
- Flurstück

Trubenhausen
 M 1 : 3.000
 SIEDLUNGSGENESE

Stand 03/2023

Nr. 4 ehemaliges Bahnhofsgelände
 2000 - MI, GI

Nr. 1 Am Bornrain,
 Über der Welsebach,
 In der Welsebach,
 Auf dem Kienberge
 1999 - WA, WS











Nr. 3 Westlicher Ortskern
 2010 - MD

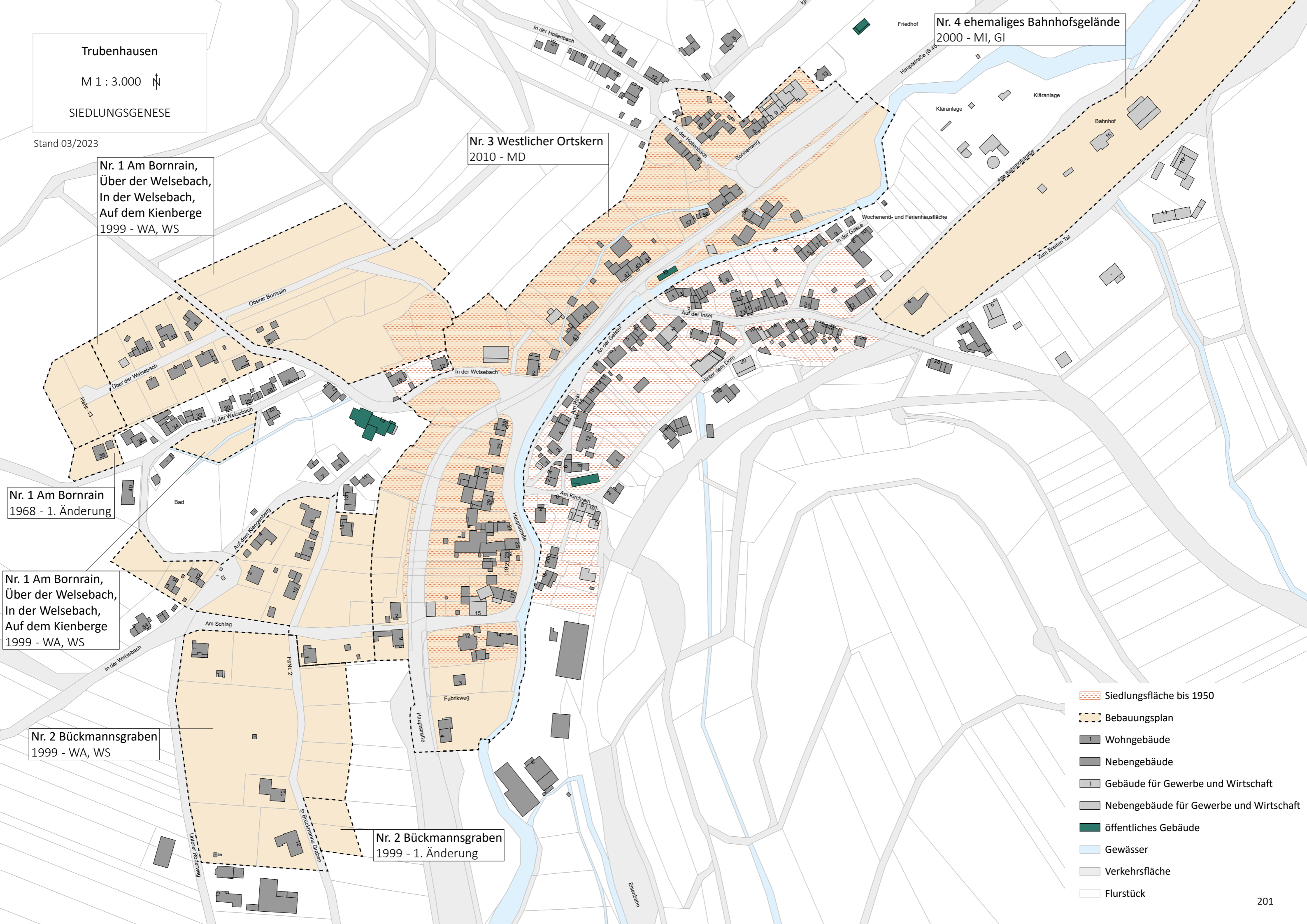
Nr. 1 Am Bornrain
 1968 - 1. Änderung

Nr. 1 Am Bornrain,
 Über der Welsebach,
 In der Welsebach,
 Auf dem Kienberge
 1999 - WA, WS

Nr. 2 Bückmannsgraben
 1999 - WA, WS

Nr. 2 Bückmannsgraben
 1999 - 1. Änderung

-  Siedlungsfläche bis 1950
-  Bebauungsplan
-  Wohngebäude
-  Nebengebäude
-  Gebäude für Gewerbe und Wirtschaft
-  Nebengebäude für Gewerbe und Wirtschaft
-  öffentliches Gebäude
-  Gewässer
-  Verkehrsfläche
-  Flurstück



Trubenhausen
 M 1 : 3.000
 ENTWICKLUNGSPOTENZIAL

Stand 03/2023

Nr. 4 ehemaliges Bahnhofsgelände
 2000 - MI, GI

Nr. 1 Am Bornrain,
 Über der Welsebach,
 In der Welsebach,
 Auf dem Kienberge
 1999 - WA, WS

Nr. 3 Westlicher Ortskern
 2010 - MD

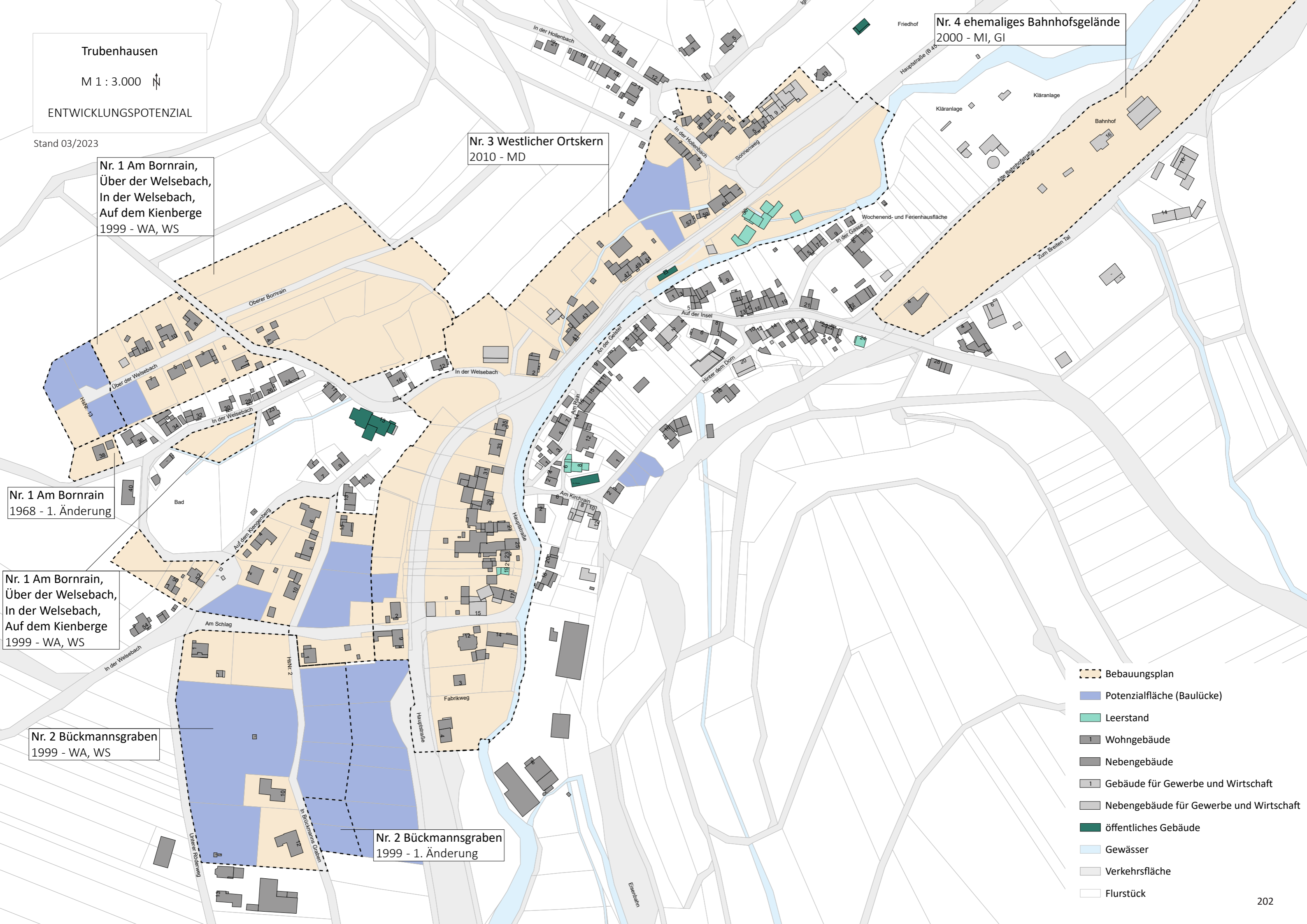
Nr. 1 Am Bornrain
 1968 - 1. Änderung

Nr. 1 Am Bornrain,
 Über der Welsebach,
 In der Welsebach,
 Auf dem Kienberge
 1999 - WA, WS

Nr. 2 Bückmannsgraben
 1999 - WA, WS

Nr. 2 Bückmannsgraben
 1999 - 1. Änderung

- Bebauungsplan
- Potenzialfläche (Baulücke)
- Leerstand
- Wohngebäude
- Nebengebäude
- Gebäude für Gewerbe und Wirtschaft
- Nebengebäude für Gewerbe und Wirtschaft
- öffentliches Gebäude
- Gewässer
- Verkehrsfläche
- Flurstück



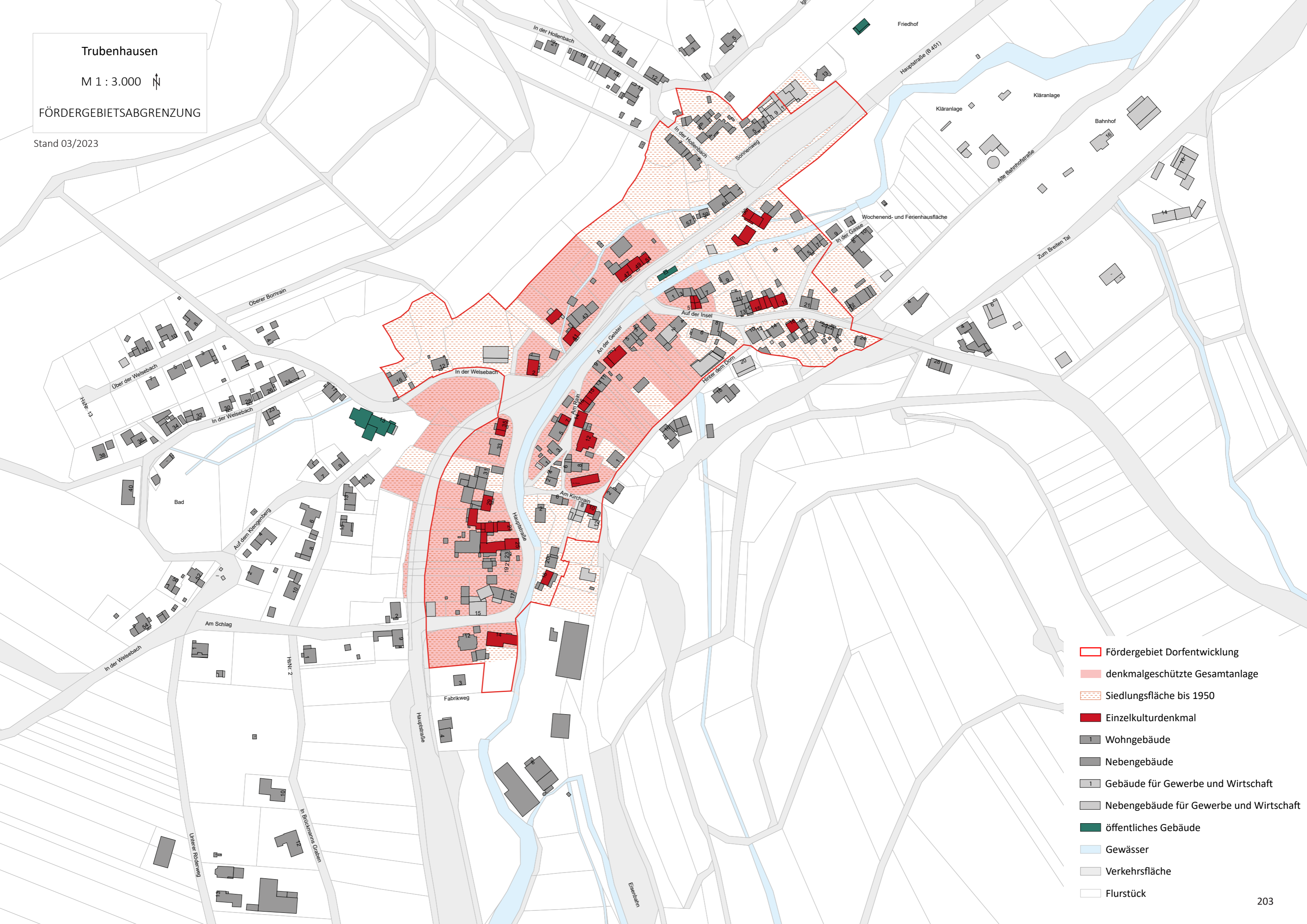
Trubenhausen

M 1 : 3.000



FÖRDERGEBIETSABGRENZUNG

Stand 03/2023



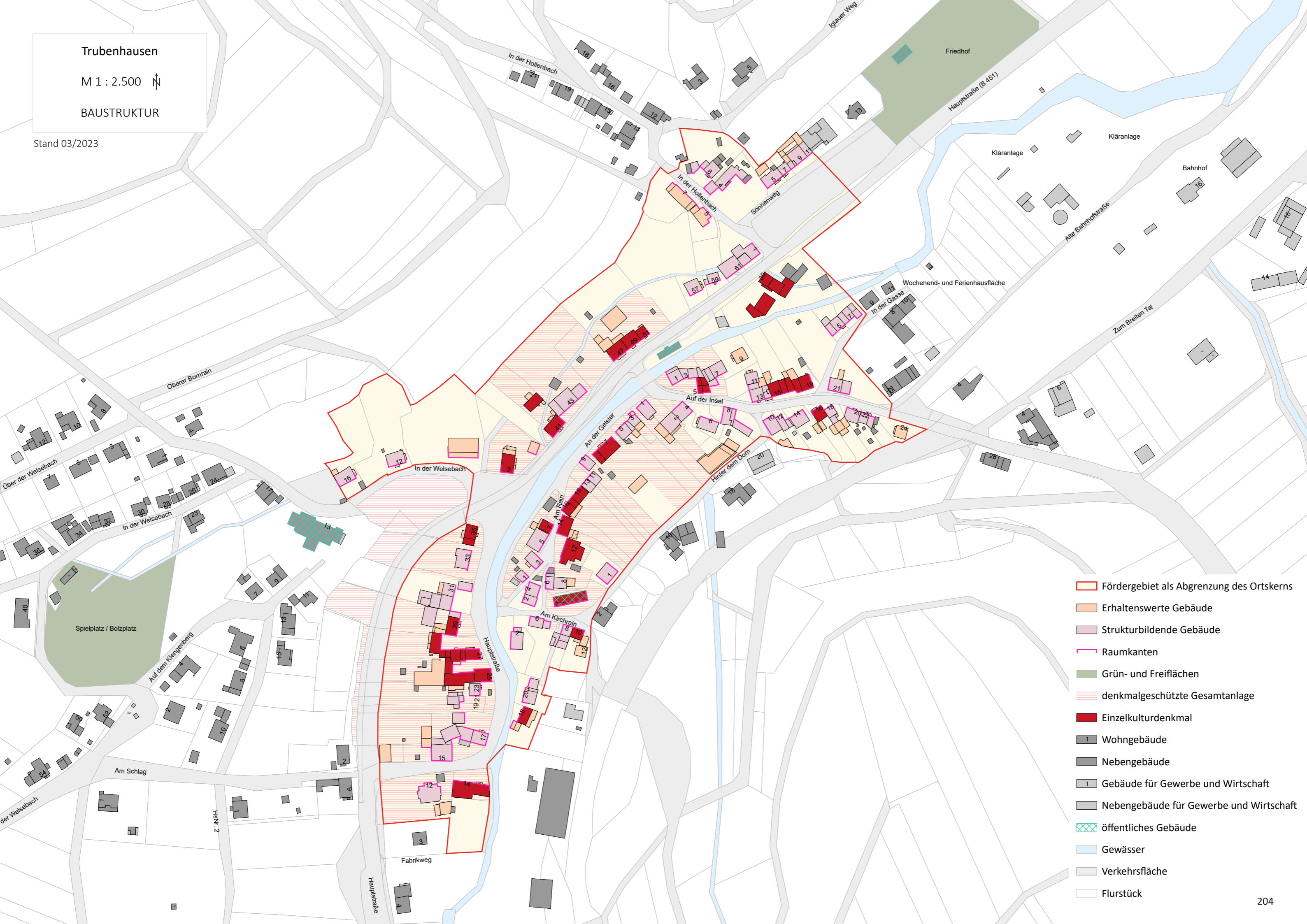
- Fördergebiet Dorfentwicklung
- denkmalgeschützte Gesamtanlage
- Siedlungsfläche bis 1950
- Einzelkulturdenkmal
- Wohngebäude
- Nebengebäude
- Gebäude für Gewerbe und Wirtschaft
- Nebengebäude für Gewerbe und Wirtschaft
- öffentliches Gebäude
- Gewässer
- Verkehrsfläche
- Flurstück

Trubenhausen

M 1 : 2.500

BAUSTRUKTUR

Stand 03/2023



- Fördergebiet als Abgrenzung des Ortskerns
- Erhaltenswerte Gebäude
- Strukturbildende Gebäude
- Raumkanten
- Grün- und Freiflächen
- denkmalgeschützte Gesamtanlage
- Einzelkulturdenkmal
- 1 Wohngebäude
- 2 Nebengebäude
- 1 Gebäude für Gewerbe und Wirtschaft
- 2 Nebengebäude für Gewerbe und Wirtschaft
- öffentliches Gebäude
- Gewässer
- Verkehrsfläche
- Flurstück


Uengsterode


M 1 : 3.000


SIEDLUNGSGENESE


Stand 03/2023

Nr. 1 Hoberstadt
2012 - WA

 Siedlungsfläche bis 1950

 Bebauungsplan

 Wohngebäude

 Nebengebäude

 Gebäude für Gewerbe und Wirtschaft

 Nebengebäude für Gewerbe und Wirtschaft

 öffentliches Gebäude

 Gewässer

 Verkehrsfläche

 Flurstück

Uengsterode

M 1 : 3.000

ENTWICKLUNGSPOTENZIAL

Stand 03/2023

Nr. 1 Hoberstadt
2012 - WA

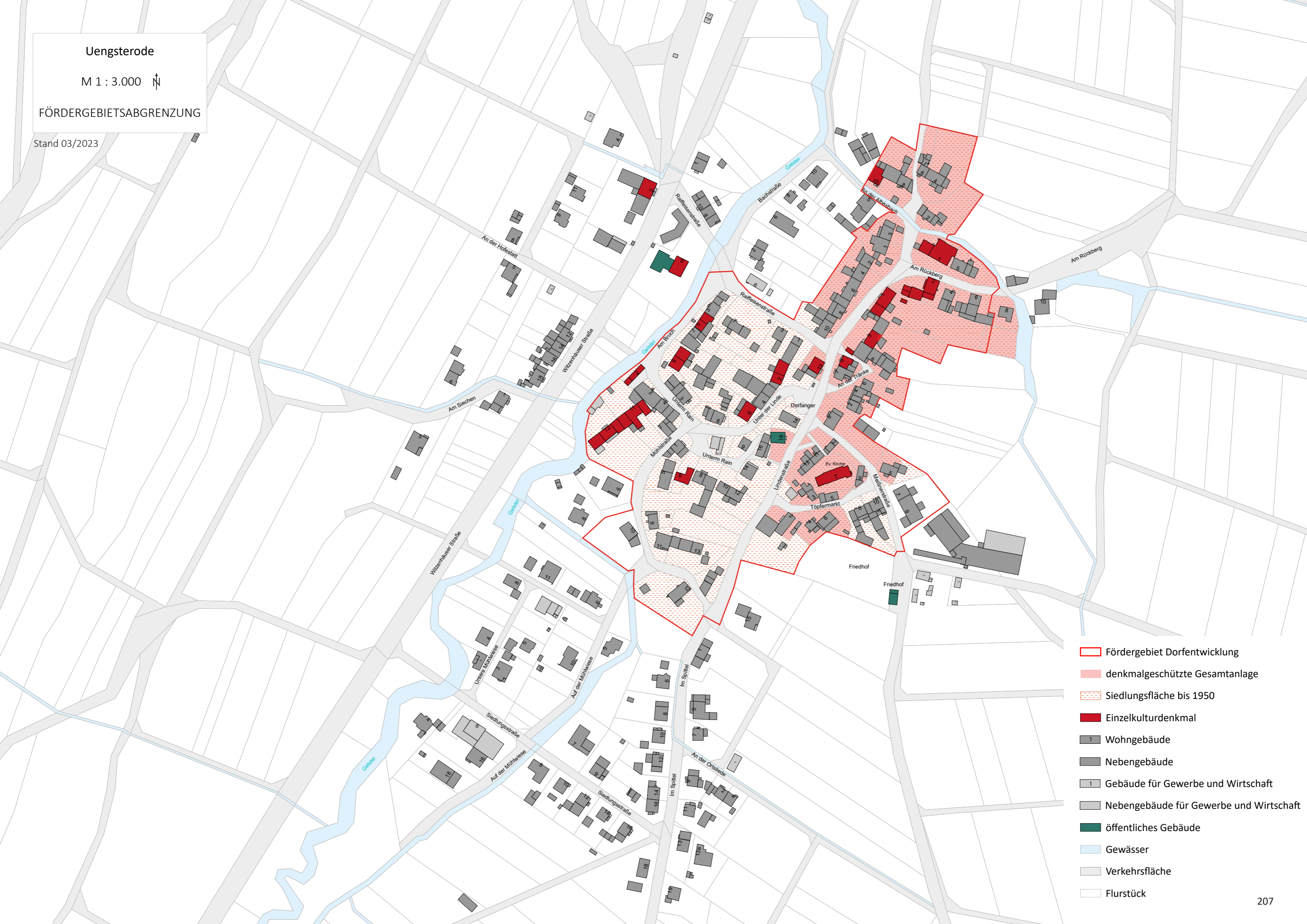
- Bebauungsplan
- Potenzialfläche (Baulücke)
- Leerstand
- Wohngebäude
- Nebengebäude
- Gebäude für Gewerbe und Wirtschaft
- Nebengebäude für Gewerbe und Wirtschaft
- öffentliches Gebäude
- Gewässer
- Verkehrsfläche
- Flurstück













Uengsterode

M 1 : 3.000

FÖRDERGEBIETSABGRENZUNG

Stand 03/2023



-  Fördergebiet Dorferwicklung
-  denkmalgeschützte Gesamtanlage
-  Siedlungsfläche bis 1950
-  Einzelkulturdenkmal
-  Wohngebäude
-  Nebengebäude
-  Gebäude für Gewerbe und Wirtschaft
-  Nebengebäude für Gewerbe und Wirtschaft
-  öffentliches Gebäude
-  Gewässer
-  Verkehrsfläche
-  Flurstück

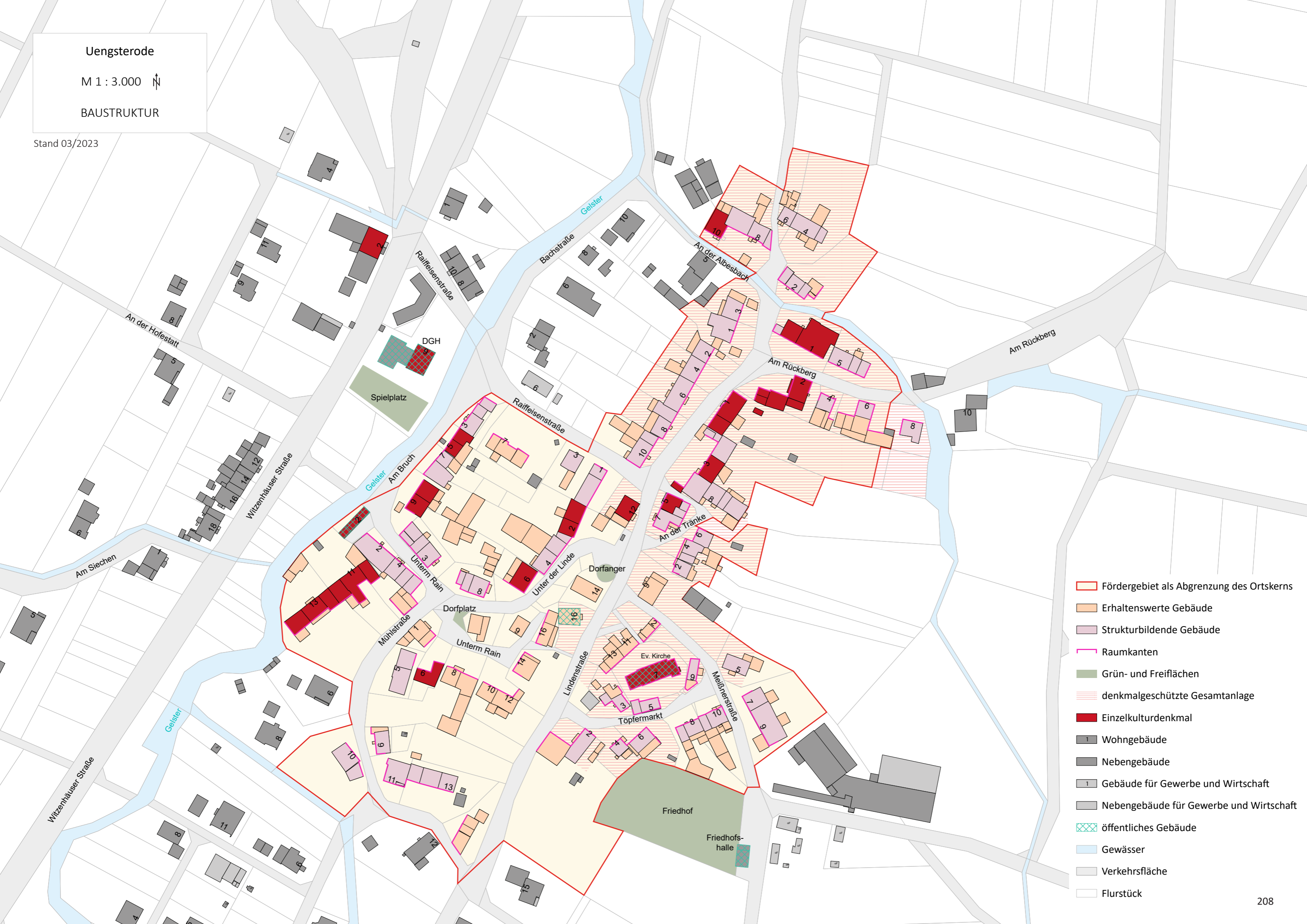
Uengsterode

M 1 : 3.000

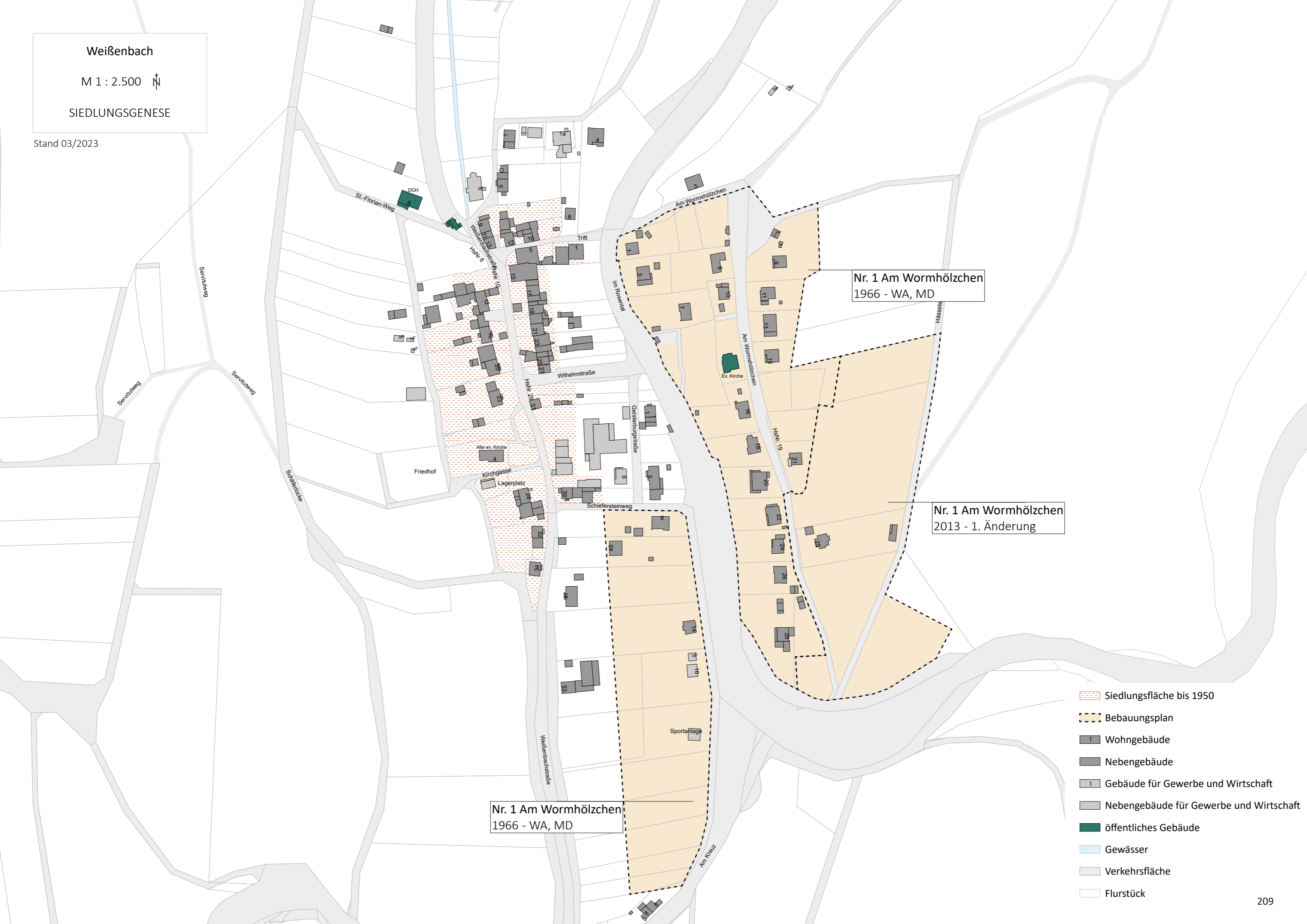


BAUSTRUKTUR

Stand 03/2023



- Fördergebiet als Abgrenzung des Ortskerns
- Erhaltenswerte Gebäude
- Strukturbildende Gebäude
- Raumkanten
- Grün- und Freiflächen
- denkmalgeschützte Gesamtanlage
- Einzelkulturdenkmal
- Wohngebäude
- Nebengebäude
- Gebäude für Gewerbe und Wirtschaft
- Nebengebäude für Gewerbe und Wirtschaft
- öffentliches Gebäude
- Gewässer
- Verkehrsfläche
- Flurstück



Nr. 1 Am Wormhölzchen
 1966 - WA, MD

Nr. 1 Am Wormhölzchen
 2013 - 1. Änderung

Nr. 1 Am Wormhölzchen
 1966 - WA, MD

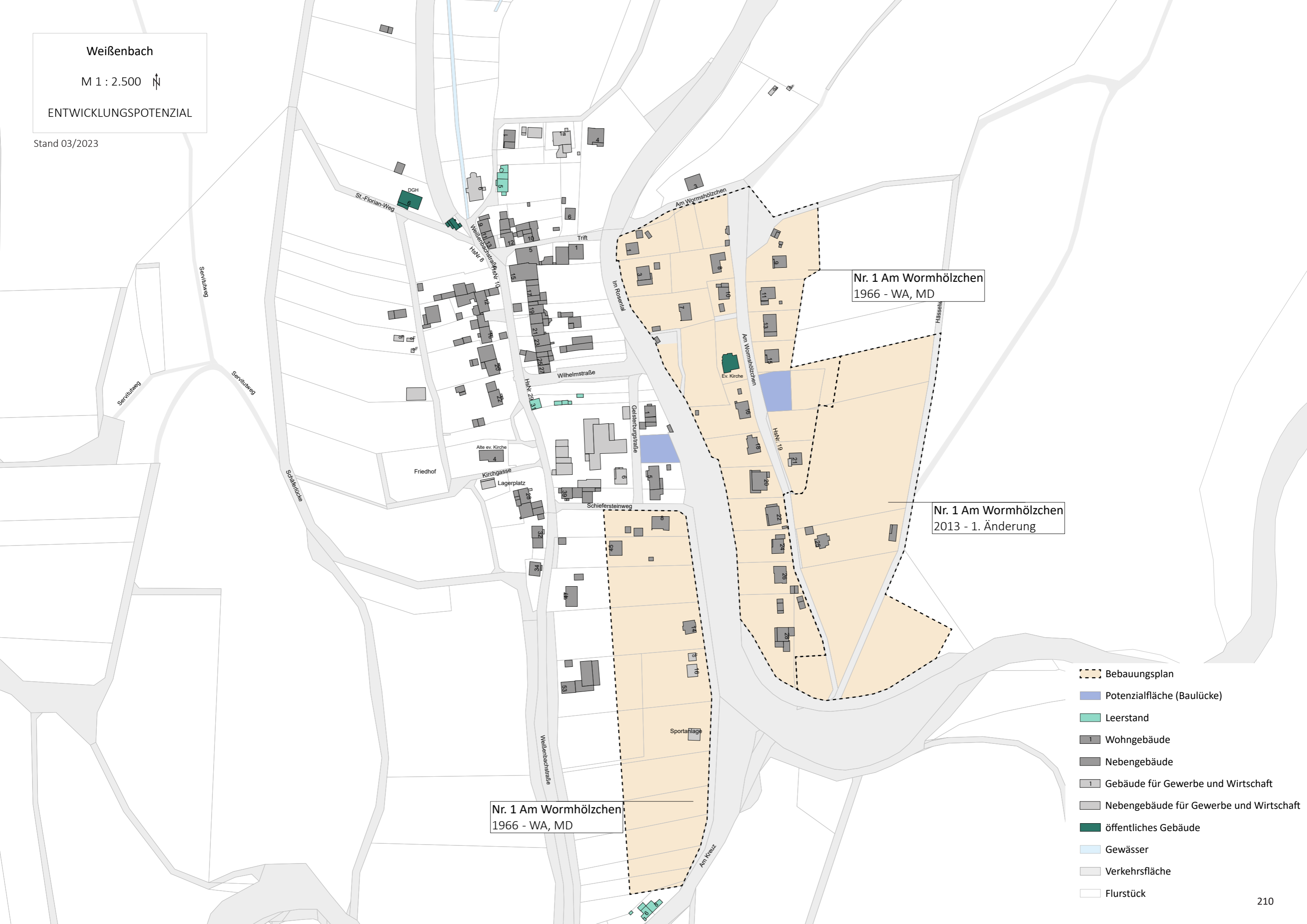
- Siedlungsfläche bis 1950
- Bebauungsplan
- Wohngebäude
- Nebengebäude
- Gebäude für Gewerbe und Wirtschaft
- Nebengebäude für Gewerbe und Wirtschaft
- öffentliches Gebäude
- Gewässer
- Verkehrsfläche
- Flurstück

Weißbach

M 1 : 2.500

ENTWICKLUNGSPOTENZIAL

Stand 03/2023

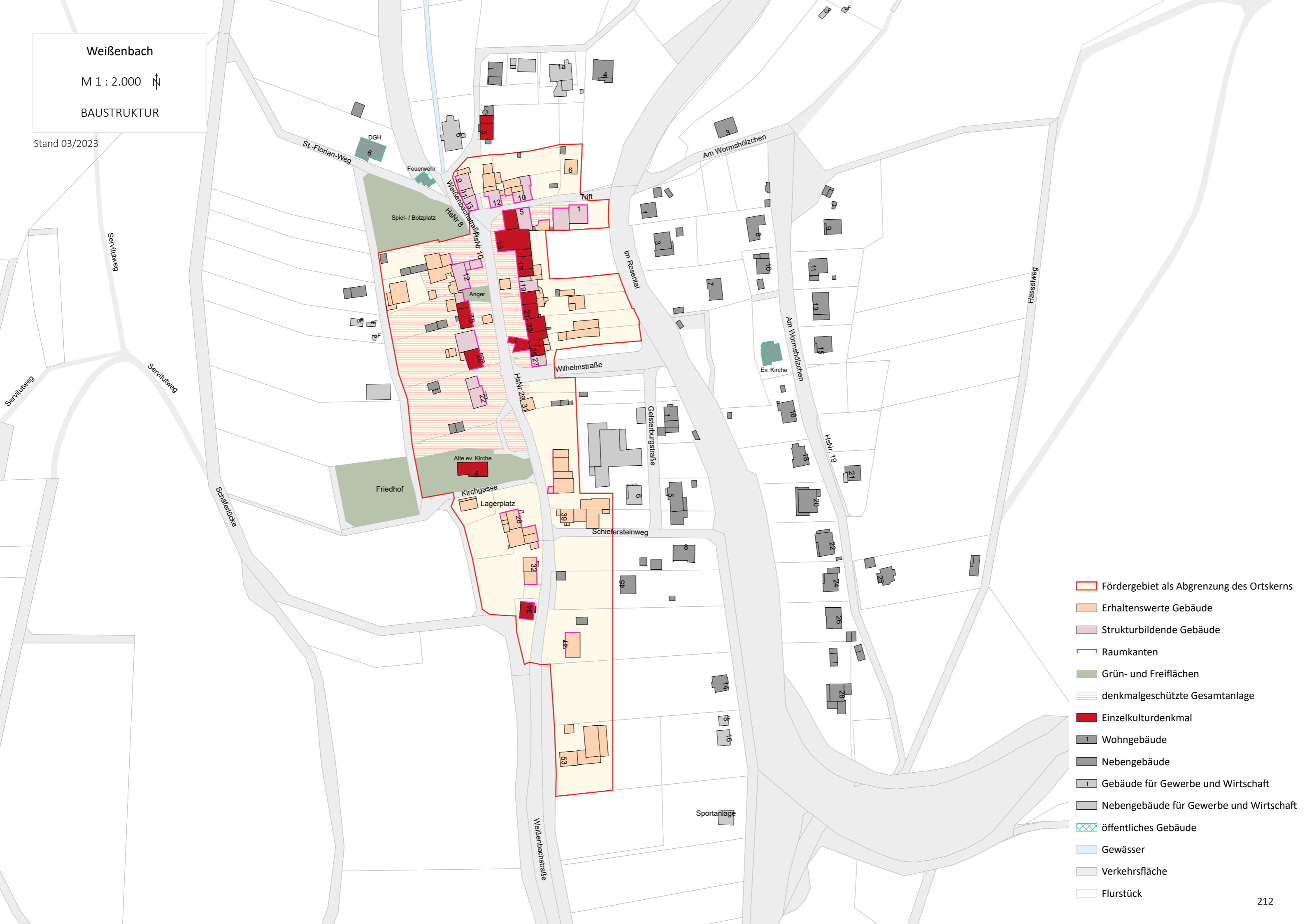


Nr. 1 Am Wormhölzchen
1966 - WA, MD

Nr. 1 Am Wormhölzchen
2013 - 1. Änderung

Nr. 1 Am Wormhölzchen
1966 - WA, MD

- Bebauungsplan
- Potenzialfläche (Baulücke)
- Leerstand
- Wohngebäude
- Nebengebäude
- Gebäude für Gewerbe und Wirtschaft
- Nebengebäude für Gewerbe und Wirtschaft
- öffentliches Gebäude
- Gewässer
- Verkehrsfläche
- Flurstück



- Fördergebiet als Abgrenzung des Ortskerns
- Erhaltenswerte Gebäude
- Strukturbildende Gebäude
- Raumkanten
- Grün- und Freiflächen
- denkmalgeschützte Gesamtanlage
- Einzelkulturdenkmal
- Wohngebäude
- Nebengebäude
- Gebäude für Gewerbe und Wirtschaft
- Nebengebäude für Gewerbe und Wirtschaft
- öffentliches Gebäude
- Gewässer
- Verkehrsfläche
- Flurstück

Zeit-Kosten- und Finanzierungsplan

für alle kommunalen Vorhaben sowie Vorhaben mit öffentlicher Bedeutung, deren Umsetzung im Rahmen der Förderlaufzeit der Dorfentwicklung erfolgen soll

Stand:

04.07.2023

Priorität	Kategorie/Nr. des Vorhabens im IKEK	Vorhabenbezeichnung*)	Name Handlungsfeld	Träger	geschätzter Kostenansatz gesamt (brutto)	Finanzierungsmöglichkeiten		geplantes Bewilligungsjahr***)					
						geschätzter Kostenansatz DE (netto)	geschätzter Kostenansatz andere **)	2023	2024	2025	2026	2027	2028
1		Städtebauliche Beratung		Stadt	50.000,00 €			X	X	X	X	X	X
1		Fachliche Verfahrensbegleitung		Stadt	45.000,00 €			X	X	X	X	X	X
1		Budget "Unterstützung des bürgerschaftlichen Engagements"		Stadt	24.000,00 €				X		X		
2	2.01	Ergänzungsneubau KiTa Pustebume (Angebotsergänzung U3-Betreuung)	HF 2: DGH-Neuorganisation und Daseinsvorsorge	Stadt	400.000,00 €			X					
3	3.01	Neubau Abenteuerspielplatz für Kleinkinder als Ergänzung des vorhandenen Angebotes im Umfeld der Kindertagesstätte	HF 3: Neuausrichtung Spiel-, Sport- und Freizeitangebot	Stadt	100.000,00 €			X					
4		Optimierung und Qualifizierung des Angebotes von Spiel- und Freizeitangeboten auf gesamtkommunaler Ebene	HF 3: Neuausrichtung Spiel-, Sport- und Freizeitangebot	Stadt									
	3.02	Eptero - Angebote für ältere Kinder	HF 3: Neuausrichtung Spiel-, Sport- und Freizeitangebot	Stadt	75.000,00 €						X		
	3.03	Großalmerode - Dreiangelweg (am Gänseteich) - "Spielen u. Klettern am Bilstein"	HF 3: Neuausrichtung Spiel-, Sport- und Freizeitangebot	Stadt	25.000,00 €				X				
	3.04	Großalmerode - Pfifferlingsgrund - "Tondüpfchen in Bewegung"	HF 3: Neuausrichtung Spiel-, Sport- und Freizeitangebot	Stadt	25.000,00 €			X			X		
	3.05	Laudenbach - Calisthenics - sportliche Ertüchtigung durch "Eigengewicht"	HF 3: Neuausrichtung Spiel-, Sport- und Freizeitangebot	Stadt	75.000,00 €				X				
	3.06	Laudenbach - Themenspielplatz "Feuerwehr"	HF 3: Neuausrichtung Spiel-, Sport- und Freizeitangebot	Stadt	75.000,00 €						X		
	3.07	Uengsterode - Wasserspielplatz u. Basketball/Tischtennis	HF 3: Neuausrichtung Spiel-, Sport- und Freizeitangebot	Stadt	75.000,00 €							X	
	3.08	Rommerode - Themenspielplatz "Märchen"	HF 3: Neuausrichtung Spiel-, Sport- und Freizeitangebot	Stadt	75.000,00 €				X				
	3.09	Trubenhäuser - Themenspielplatz "Gelsterpiraten"	HF 3: Neuausrichtung Spiel-, Sport- und Freizeitangebot	Stadt	75.000,00 €			X					
	3.10	Weißbach - Naturspielplatz im Umfeld des DGH	HF 3: Neuausrichtung Spiel-, Sport- und Freizeitangebot	Stadt	25.000,00 €			X					
5	2.02	Machbarkeitsstudie - Neukonzeption der Gemeinbedarfseinrichtungen	HF 2: DGH-Neuorganisation und Daseinsvorsorge	Stadt	25.000,00 €			X					
6		Sicherstellung der Barrierefreiheit und funktionale Anpassung und der Gemeinbedarfseinrichtungen	HF 2: DGH-Neuorganisation und Daseinsvorsorge	Stadt									
	2.03	DGH Eptero - Erneuerung Mobiliar und Attraktivierung Außenbereiche	HF 2: DGH-Neuorganisation und Daseinsvorsorge	Stadt	55.000,00 €				X				
	2.04	Rathaus - Barrierefreie Zugänglichkeit aller Geschosse	HF 2: DGH-Neuorganisation und Daseinsvorsorge	Stadt	95.000,00 €						X		
	2.05	DGH Laudenbach - umfassende Sanierungsmaßnahmen	HF 2: DGH-Neuorganisation und Daseinsvorsorge	Stadt	95.000,00 €					X			
	2.06	DGH Uengsterode - Barrierefreie Zugänglichkeit aller Geschosse	HF 2: DGH-Neuorganisation und Daseinsvorsorge	Stadt	65.000,00 €						X		
	2.07	DGH Uengsterode - Sanierung (Fußboden) Erdgeschoss	HF 2: DGH-Neuorganisation und Daseinsvorsorge	Stadt	20.000,00 €					X			
	2.08	DGH Weißbach - Ergänzung Außenanlage um "NaturRaum Begegnungsstätte"	HF 2: DGH-Neuorganisation und Daseinsvorsorge	Stadt	15.000,00 €				X		X		
7	1.01	Trubenhäuser - Attraktivierung der hist. Ortsmitte an der Gelster	HF 1: Ortsbildpflege und Wohnstandortentwicklung	Stadt	75.000,00 €					X			
8		Witterungsunabhängige, öffentliche Treffpunkte		Stadt									
	3.12	Rommerode - Ergänzung Skaterplatz um einen überdachten Treffpunkt	HF 3: Neuausrichtung Spiel-, Sport- und Freizeitangebot	Stadt	10.000,00 €						X		
	1.02	Uengsterode - Altes Spritzenhaus - Sanierung	HF 1: Ortsbildpflege und Wohnstandortentwicklung	Stadt	35.000,00 €				X				X
	1.03	Weißbach - Treffpunkt für Jugendliche - Eingrünung Ortsdurchfahrt	HF 1: Ortsbildpflege und Wohnstandortentwicklung	Stadt	20.000,00 €								X
Zwischensumme 1.5 Mio													
	2.09	DGH Trubenhäuser - Sanierung Geländer im Außenbereich	HF 2: DGH-Neuorganisation und Daseinsvorsorge	Stadt	20.000,00 €								
	3.13	Reaktivierung Royston-Platz	HF 3: Neuausrichtung Spiel-, Sport- und Freizeitangebot	Stadt	180.000,00 €								
	2.10	Laudenbach - altes Feuerwehrgerätehaus - Renovierung u. Optimierung Lager	HF 2: DGH-Neuorganisation und Daseinsvorsorge	Stadt	65.000,00 €								
	2.11	Großalmerode - stillgelegter Kindergarten (Flachdachbau) - Familienzentrum	HF 2: DGH-Neuorganisation und Daseinsvorsorge	Stadt	700.000,00 €								
	1.04	Trubenhäuser - Umgestaltung Ortseingang / In der Welsebach	HF 1: Ortsbildpflege und Wohnstandortentwicklung	Stadt	10.000,00 €								
	2.12	DGH Uengsterode - Ausbau Dachgeschoss im Altbau	HF 2: DGH-Neuorganisation und Daseinsvorsorge	Stadt	65.000,00 €								
	3.14	Uengsterode - Funktionale Ergänzung Multifunktionsfläche südlicher Ortsrand	HF 3: Neuausrichtung Spiel-, Sport- und Freizeitangebot	Stadt	5.000,00 €								
	1.05	Machbarkeitsstudie Umnutzung/Teilabriss Mühle Noll	HF 1: Ortsbildpflege und Wohnstandortentwicklung	Stadt	120.000,00 €								
	3.15	Großalmerode - Reaktivierung Freizeitbereich (u.a. Brunnen) unterhalb Festplatz	HF 3: Neuausrichtung Spiel-, Sport- und Freizeitangebot	Stadt	15.000,00 €								
	1.06	Dorfstraße 33 u. 35, Rückbau, Anlage Streuobstwiese	HF 1: Ortsbildpflege und Wohnstandortentwicklung	Stadt	120.000,00 €								
Finanzmittelbedarf gesamt:					0,00 €	2.954.000,00 €	0,00 €						

*) Bitte konkrete Vorhabenbezeichnung wählen, die dann nahezu gleichbleibend bis zur Bewilligung verwendet werden kann

**) die anderen Finanzierungsmöglichkeiten müssen in den Projektblättern zum Vorhaben konkret benannt werden

***) bitte ein X in dem Jahr, in dem das Vorhaben bewilligt werden soll