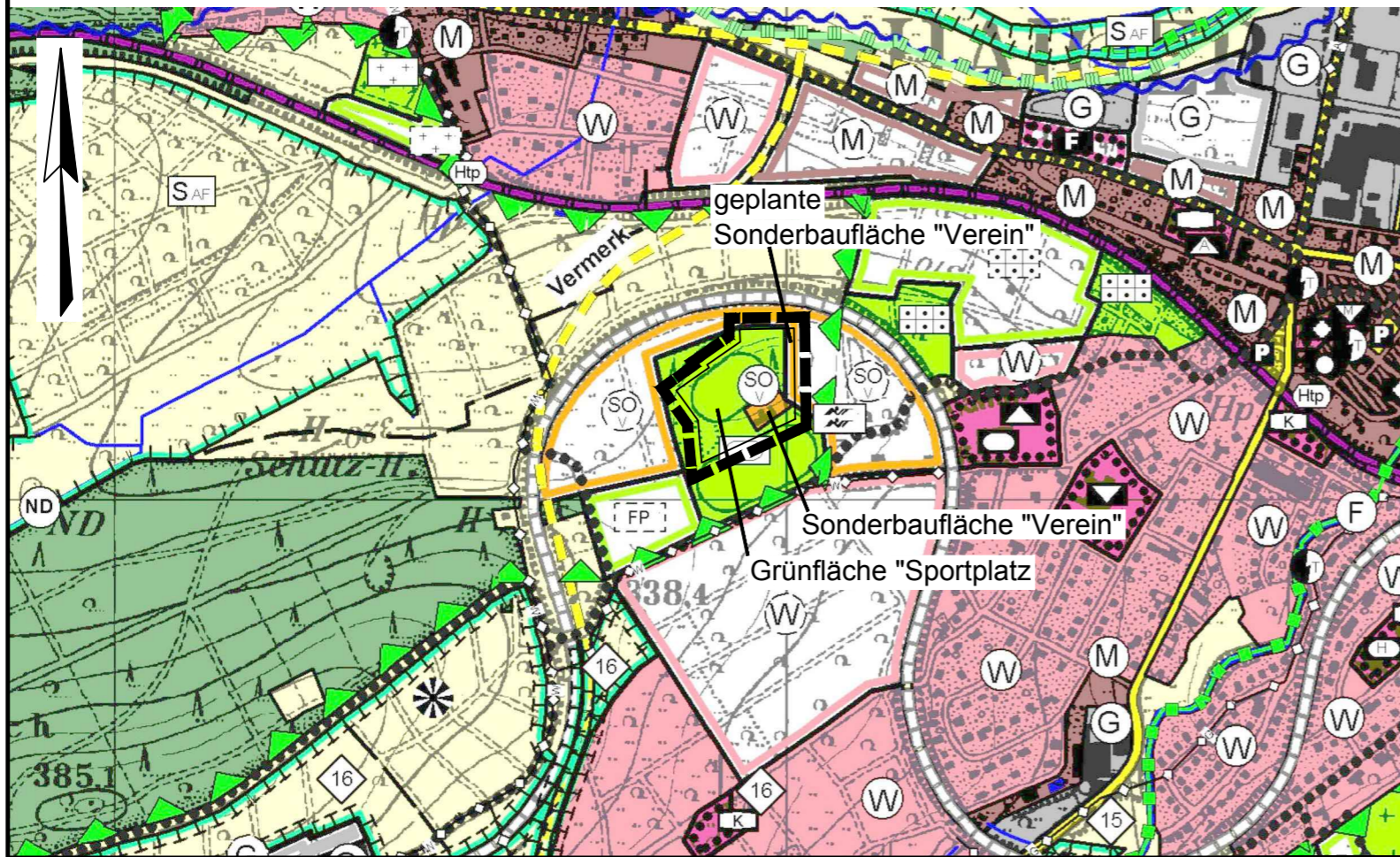
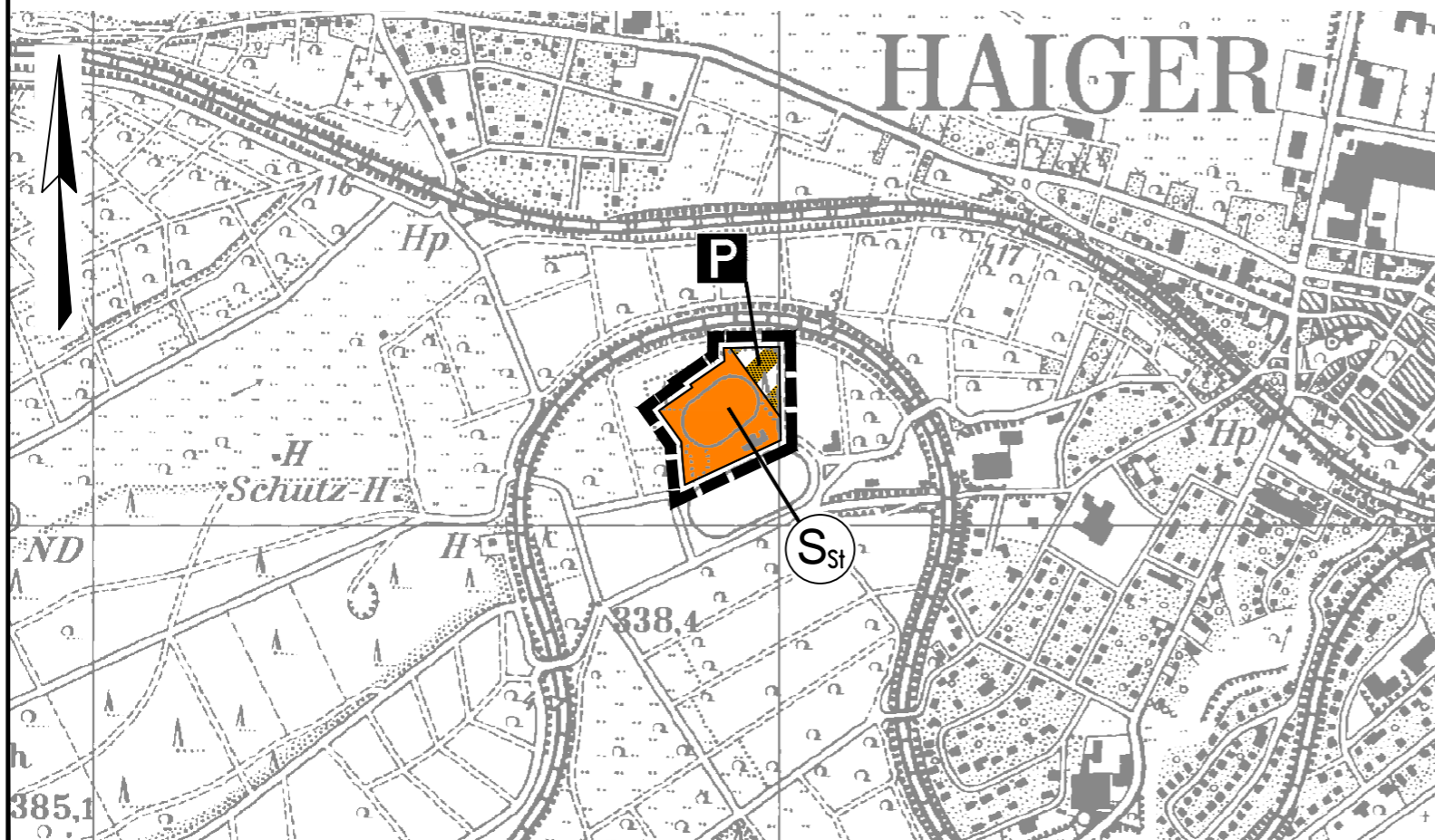





Darstellung der Flächen vor der Änderung des Flächennutzungsplanes  
(Auszug aus dem rechtswirksamen Flächennutzungsplan)




Darstellung der Flächen durch Änderung des rechtswirksamen  
Flächennutzungsplanes



**Planzeichenerklärung:**

-  Geltungsbereich
-  Sonderbaufläche "Stadion"
-  Parkflächen

**Stadt Haiger**  
**17. Änderung des Flächennutzungsplanes- Bereich**  
**"Sportanlagen Haarwasen, tlw.", Gemarkung Haiger**

Endgültige Fassung					
Bearbeitet:	I. Zillinger		Maßstab:	Stand:	12.04.2016
Gezeichnet:	Gawelek		1:10.000	Zeichnungsnummer:	1518/2
Geprüft:				Ersatz für:	

**Ingenieurbüro Zillinger**