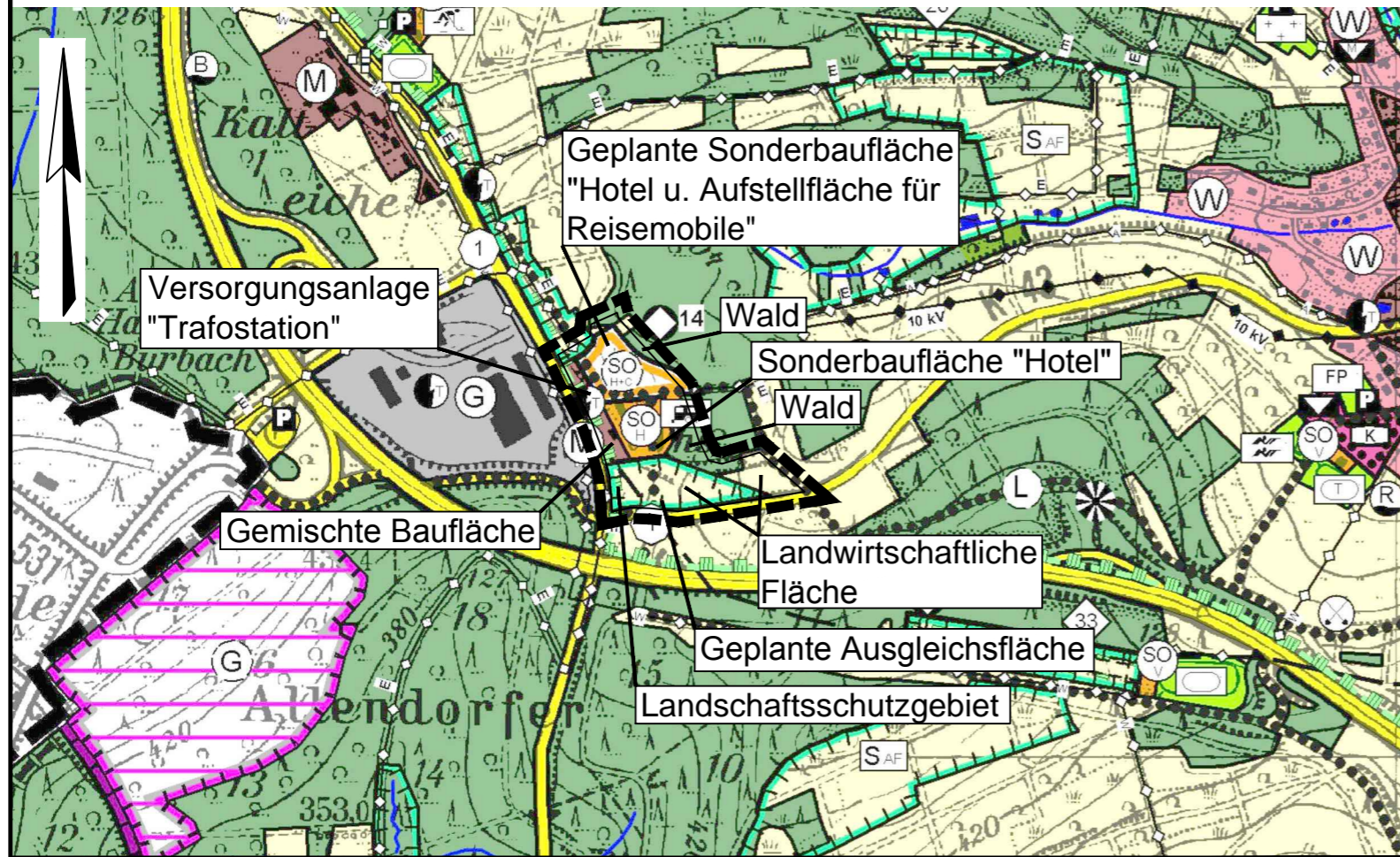




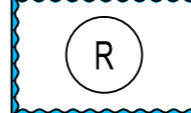
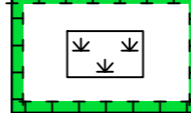
Darstellung der Flächen vor der Änderung des Flächennutzungsplanes  
(Auszug aus dem rechtswirksamen Flächennutzungsplan)



Darstellung der Flächen durch Änderung des rechtswirksamen  
Flächennutzungsplanes




### Planzeichenerklärung:

-  Geltungsbereich
-  Gewerbliche Bauflächen
-  Umgrenzung von Flächen für die Wasserwirtschaft, den Hochwasserschutz und die Regelung des Wasserabflusses  
Zweckbestimmung: Regenrückhaltebecken
-  Umgrenzung von Flächen für Maßnahmen zum Schutz zur Pflege und Entwicklung von Natur und Landschaft  
Zweckbestimmung: Extensivgrünland mit Gehölzen

## Stadt Haiger

18. Flächennutzungsplan-Änderung, Bereich  
"An der Straße", Gemarkungen Allendorf und Haigerseelbach

#### Beteiligung der Behörden und der Öffentlichkeit

Bearbeitet:	I. Zillinger		Maßstab:	Stand:	01.03.2016
Gezeichnet:	Gawelek		1:10.000	Zeichnungsnummer:	1521/2
Geprüft:				Ersatz für:	

Ingenieurbüro Zillinger