



○ 0.3 = Gewässerkilometrierung

geplante raue Gleite

Aubach

0.2

Fl. 21

105/3

geplante Überbauung

147/13

0.3

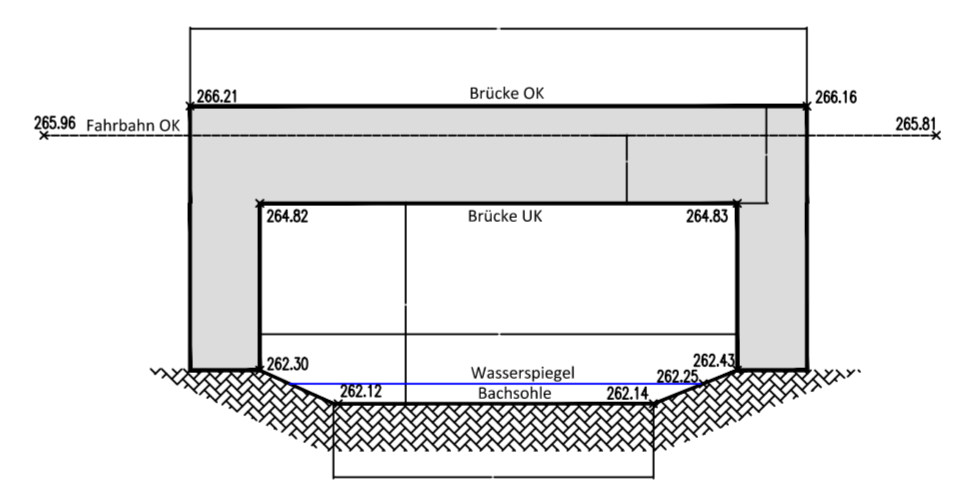
91/6

Hansastraße (B 277)

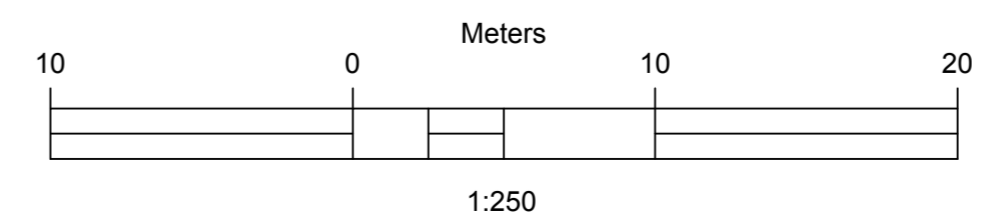
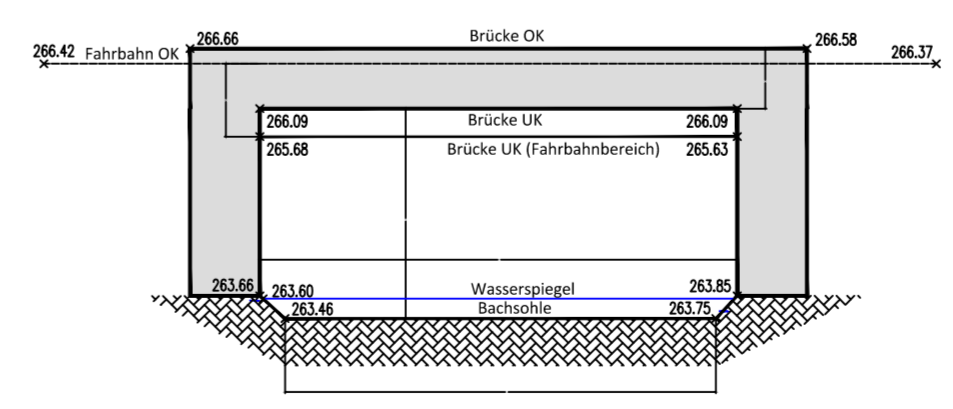
91/5

90/3

Schnitt Brücke Firma Weiss



Schnitt Brücke B 277



Anlage H

Stadt Haiger  
Fischaufstiegsanlage "Rauhe Gleite im Aubach"  
Wasserstände bei Herstellung einer rauhen Gleite und Überbauung mit einer Halle  
Stadtteil Haiger  
- Genehmigungsplanung -

Lageplan Überbauung und Rauhe Gleite			
Bearbeitet: Ingenieurbüro Falkenhahn Creditonstraße 1 36039 Fulda	Gezeichnet: T. Svoboda Geprüft: M. Alt	Maßstab: 1:250	Stand: Zeichnungsnummer: Ersatz für:
			06.10.2022 1702/1