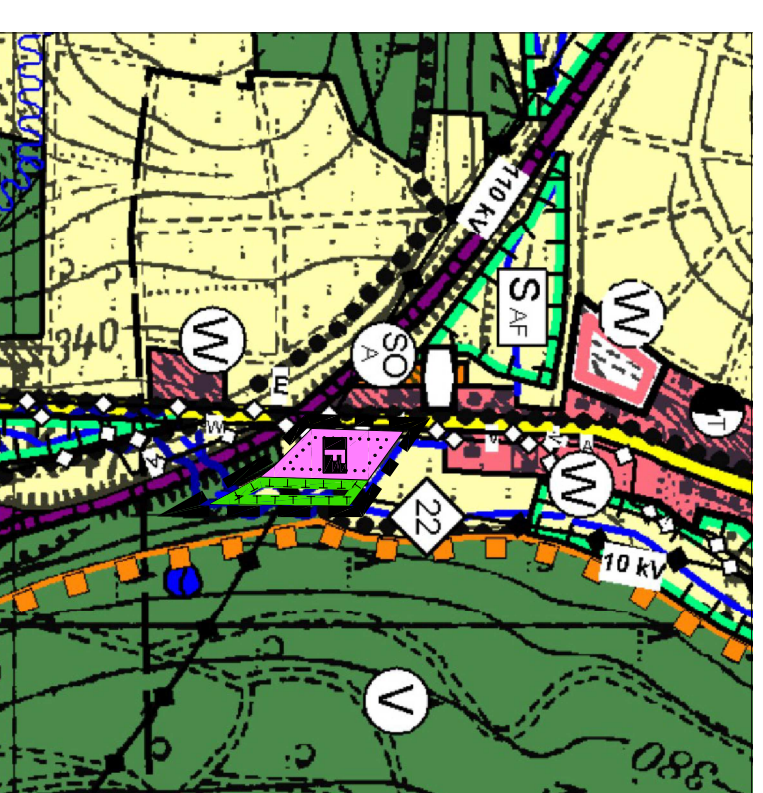


Darstellung vor der Änderung

Darstellung nach der Änderung



VERFAHRENSVERMERKE:

Aufstellungsbeschluss gem. § 2 (1) BauGB:

Die Stadtverordnetenversammlung der Stadt Haiger hat in ihrer Sitzung am 15.10.2014 den Aufstellungsbeschluss gefasst.
Die ortsübliche Bekanntmachung erfolgte am 19.12.2014.

Öffentliche Auslegung gem. § 3 (1) BauGB:

Die Flächennutzungsplan-Änderung ist vom Magistrat der Stadt Haiger in der Sitzung am 15.12.2014 zur öffentlichen Auslegung beschlossen worden und hat vom 12.01.2015 bis 12.02.2015 öffentlich ausgelegen.
Die ortsübliche Bekanntmachung erfolgte am 19.12.2014 und 22.12.2014.

Beteiligung der Behörden und sonstigen Träger öffentlicher Belange gem. § 4 (1) BauGB sowie Abstimmung mit den Nachbargemeinden gem. § 2 (2) BauGB:

Die Beteiligung und Abstimmung wurden mit Schreiben vom 19.12.2014 und 1.02.2015 durchgeführt.

Öffentliche Auslegung gem. § 3 (2) BauGB:

Die Flächennutzungsplan-Änderung mit Begründung ist vom Magistrat der Stadt Haiger in der Sitzung am 14.12.2015 zur öffentlichen Auslegung beschlossen worden und hat vom 06.01. bis 06.02.2016 öffentlich ausgelegen.
Die ortsübliche Bekanntmachung erfolgte am 21.12.2015.

Beteiligung der Behörden und sonstigen Träger öffentlicher Belange gem. § 4 (2) BauGB sowie Abstimmung mit den Nachbargemeinden gem. § 2 (2) BauGB:



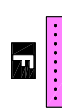
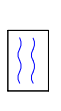

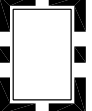
Die Beteiligung und Abstimmung wurden mit Schreiben vom 16.12.2015 durchgeführt.

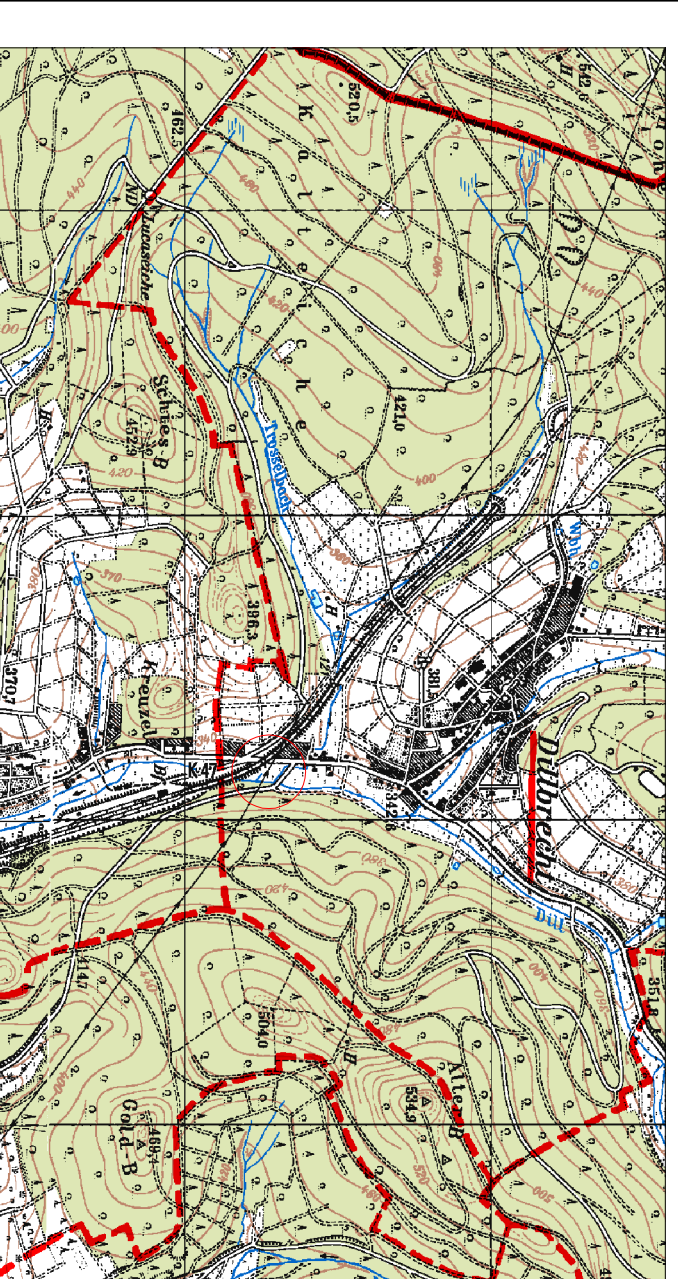
Feststellung der Flächennutzungsplan-Änderung:

Die Stadtverordnetenversammlung hat am 00.00.0000 diese Flächennutzungsplan-Änderung mit Begründung beschlossen.

Genehmigungsvermerk des Regierungspräsidium Gießen:

Bekanntmachung gem. § 6 BauGB:
Die Durchführung des Genehmigungsverfahrens gem. § 6 BauGB wurde am 00.00.0000 ortsüblich bekannt gemacht.
Damit ist die Flächennutzungsplan-Änderung rechtswirksam geworden.

- Planzeichenerklärung:**
-  Flächen für die Landwirtschaft
 -  Flächen für den Gemeindebedarf
 -  Einrichtungen und Anlagen: **Feuerwehr**
 -  Überschwemmungsgebiet
 -  Umgrenzung von Flächen für Maßnahmen zum Schutz, zur Pflege und zur Entwicklung von Natur und Landschaft
 -  Grenze des räumlichen Geltungsbereiches der Flächennutzungsplanänderung

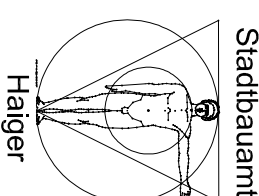


Übersichtsplan ohne Maßstab

STADT HAIGER

**16. Änderung des Flächennutzungsplanes
für den Bereich
"Dillwiese", Gemarkung Dillbrecht**

Geltungsbereich (Fläche: 0,57 ha)
Maßstab : ohne - genordet -

Stadtbaumeister	Planbearbeitung	Stand
	Magistrat der Stadt Haiger	11.05.2016
Haiger	Marktplatz 7, 35708 Haiger	gez.: Brustolon