Bestand

Grundlage: Bestandsplan, Zeich.-Nr. 1702/5

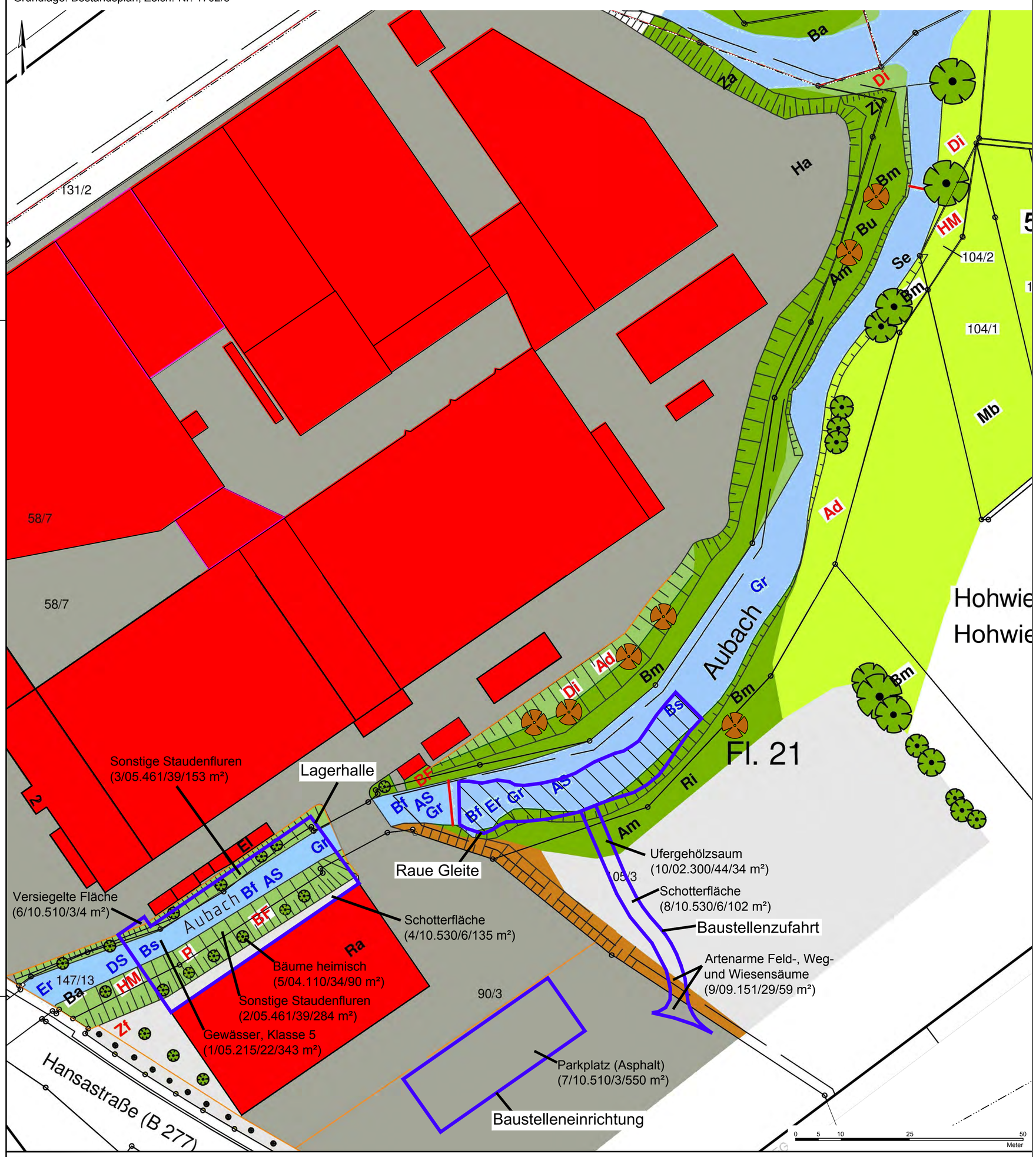

Planung

Grundlage: Bestandsplan, Zeich.-Nr. 1702/5

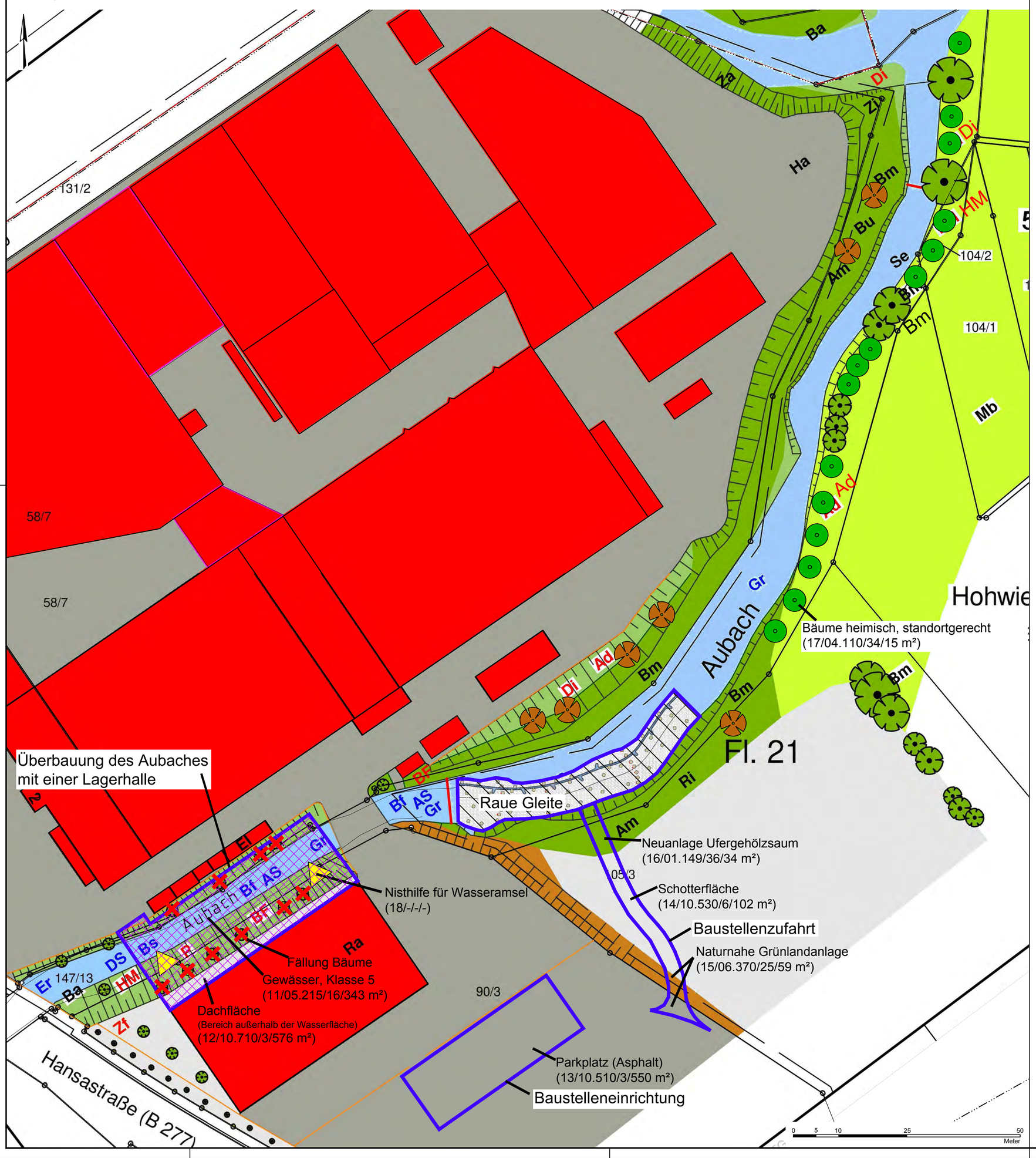

Zeichenerklärung

Bereich der Bilanzierung = Eingriffsfläche

Bilanz nach Baukosten

Flächenbeschriftung

z.B.

Ufergehölzsaum (10/02.300/44/34 m²) — Biotop- /Nutzungstyp (Teilfläche / Typ-Nr. / Wertpunkte nach Kompensationsverordnung / Größe in m²)

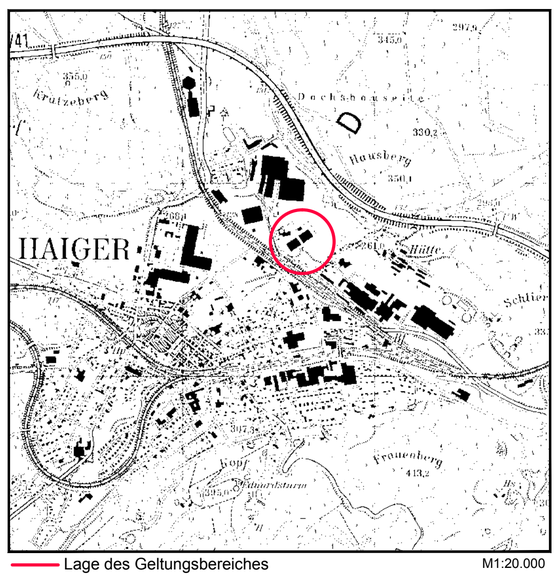

Stadt Haiger

Eingriffs- und Ausgleichsplan "Raue Gleite im Aubach"

Stadtteil Haiger

Bearbeitet:	I. Zillinger		Maßstab: 1:500	Stand:	06.12.2022
Gezeichnet:	Gawelek			Zeichnungsnummer:	1702/12
Geprüft:				Ersatz für:	

Ingenieurbüro Zillinger

35396 Gießen, Weimarer Str. 1, Fon (0641) 95212-0, Fax (0641) 95212-34, info@buero-zillinger.de, www.buero-zillinger.de