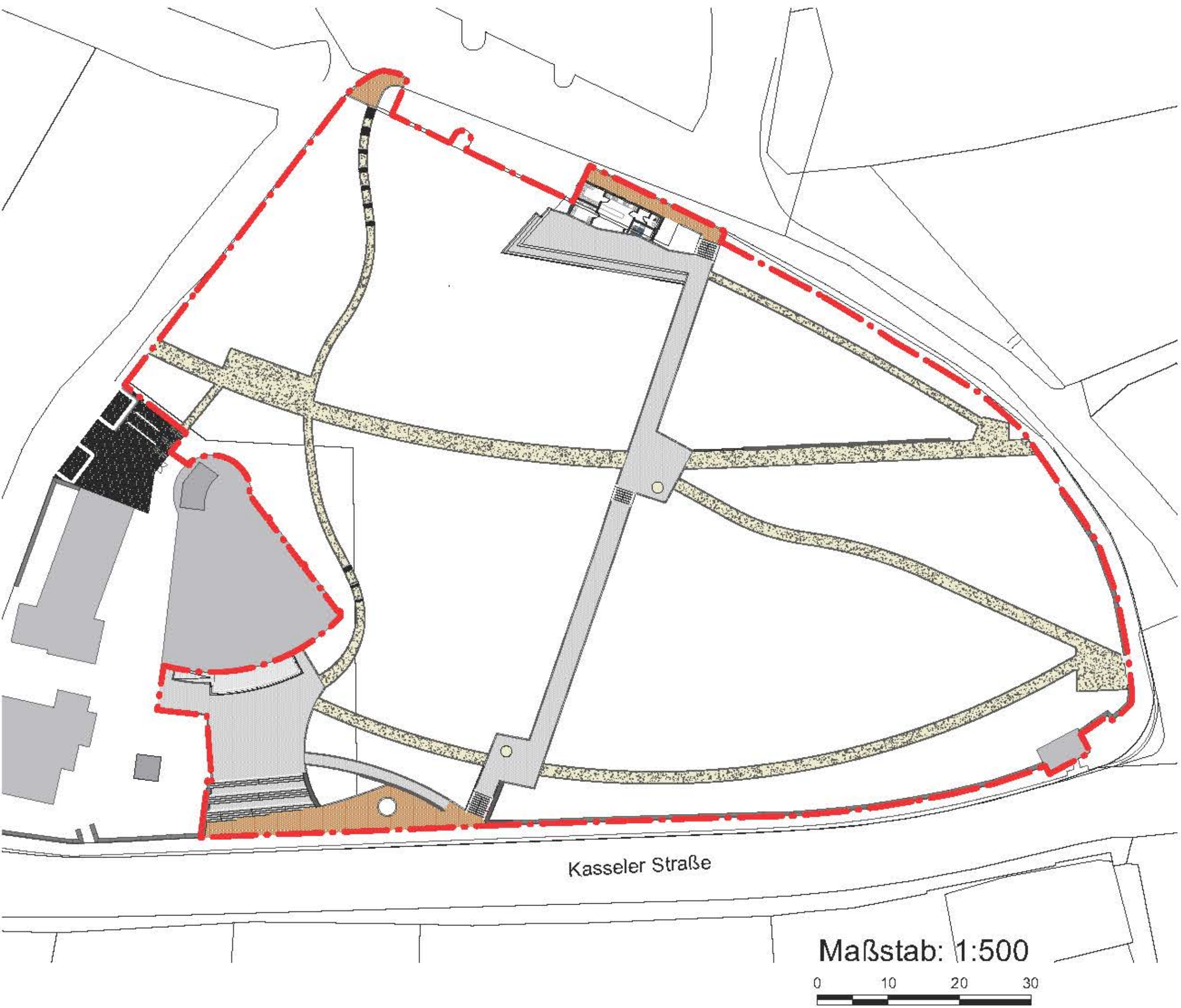
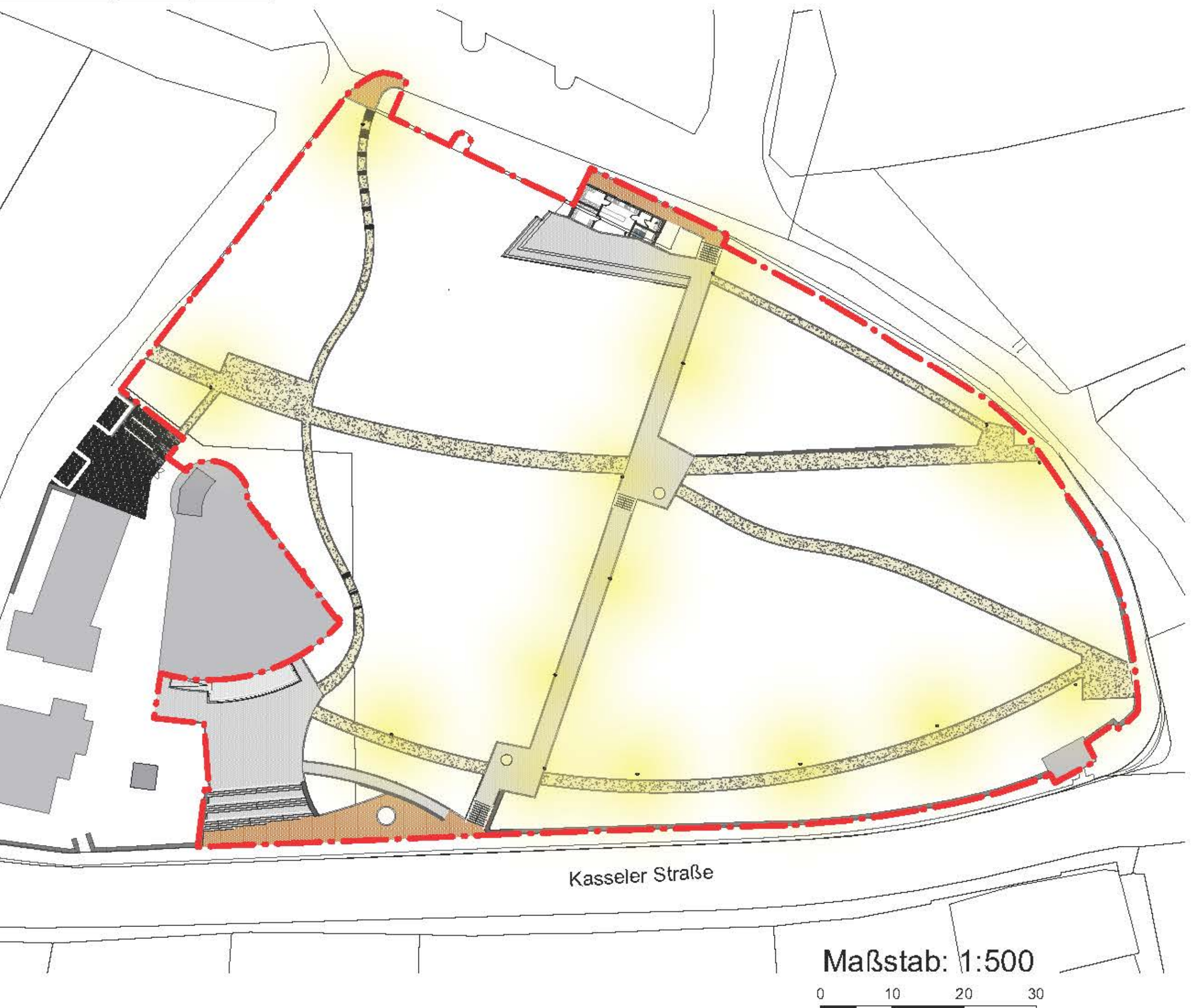


Wegekonzept 1 1:500



- Legende
- WGD, Planung
 - Betongpflaster hochwertig, Planung

Beleuchtungskonzept 2 1:500

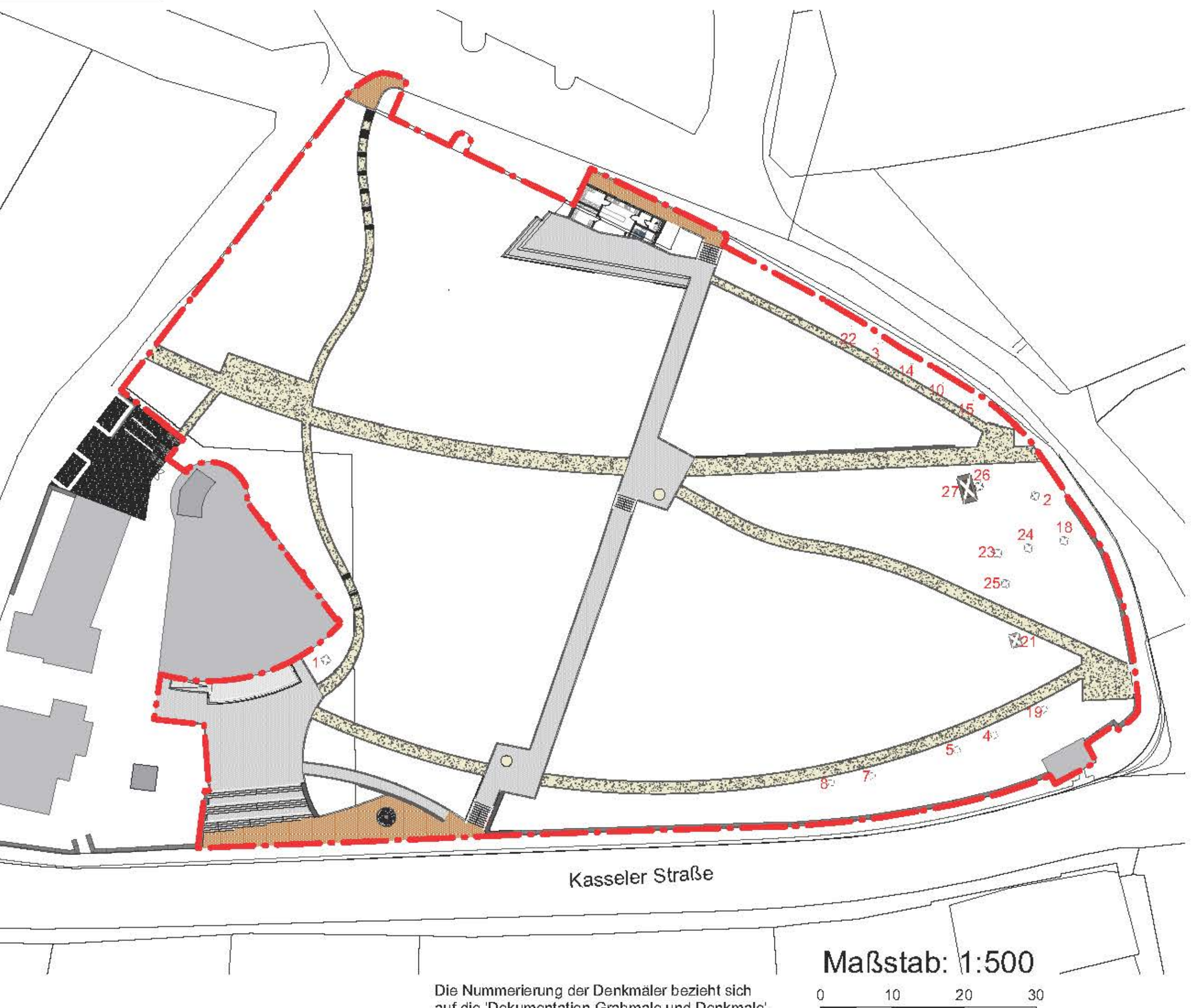


- Legende
- WGD, Planung
 - Betongpflaster hochwertig, Planung
 - Leuchte, Planung

Funktionsschema 3 1:500

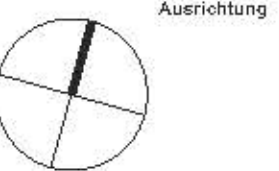


Denkmale 6 1:500



Die Nummerierung der Denkmale bezieht sich auf die 'Dokumentation Grabmale und Denkmale'.

PROJEKT
Umgestaltung des Stadtparks "Alter Friedhof"
34576 Homburg (Eltz)



PLANNHALT
Konzepte

Entwurf

Höhenraster
DIN 15269
Höhe über NN
keine Angabe

Legende
ETRS 89 UTM Zone 32

Maßstab
1:500

AUFTRAGNEHMER

SETZPFANDT
Beratende Ingenieure
SETZPFANDT
Beratende Ingenieure GmbH & Co. KG
Büro: Bismarckstraße 90 - 69427 Weinheim
Tel: 06203 14 1573-0 - www.setzpfandt.de

AUFTRAGGEBER


Der Magistrat der Rheinmünsterstadt Homburg (Eltz)
Rheinmünsterstraße 1 - 34576 Homburg (Eltz)
www.homburg-eltz.de

Index	Kommentar	Datum	Name
Projektnummer	S20-004		
Plannummer	3_L1_1.4_0_UP_211122_A		
Gezeichnet / Geprüft	28.11.2021 sa/HD		
Format	1,05 / 0,75		

ALLE MAßE SIND AM BAU ZU KONTROLLIEREN, ALLFÄLLIGE UNSTIMMIGKEITEN SIND DER BAULEITUNG SOFORT MITZUTEILEN