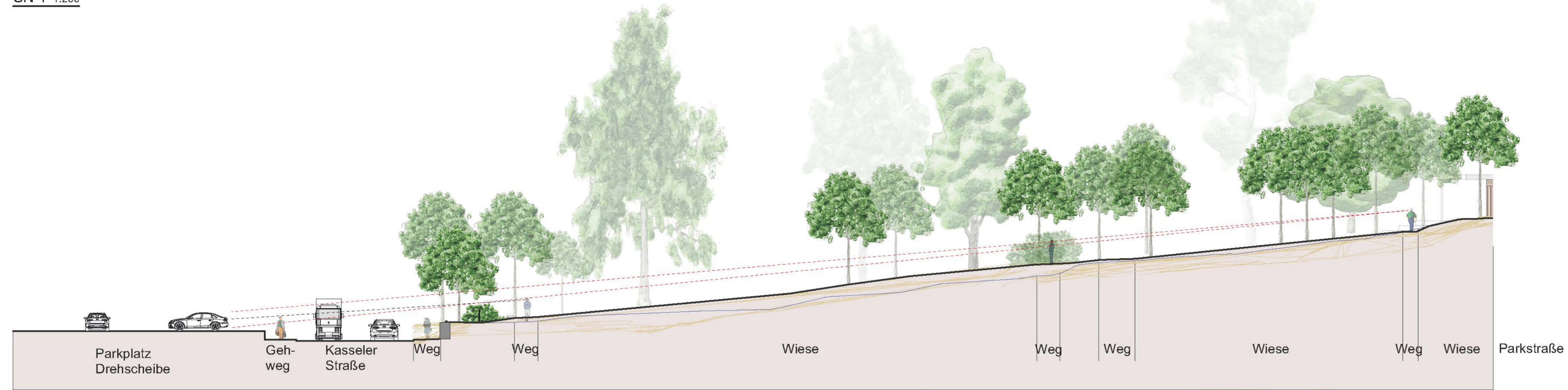
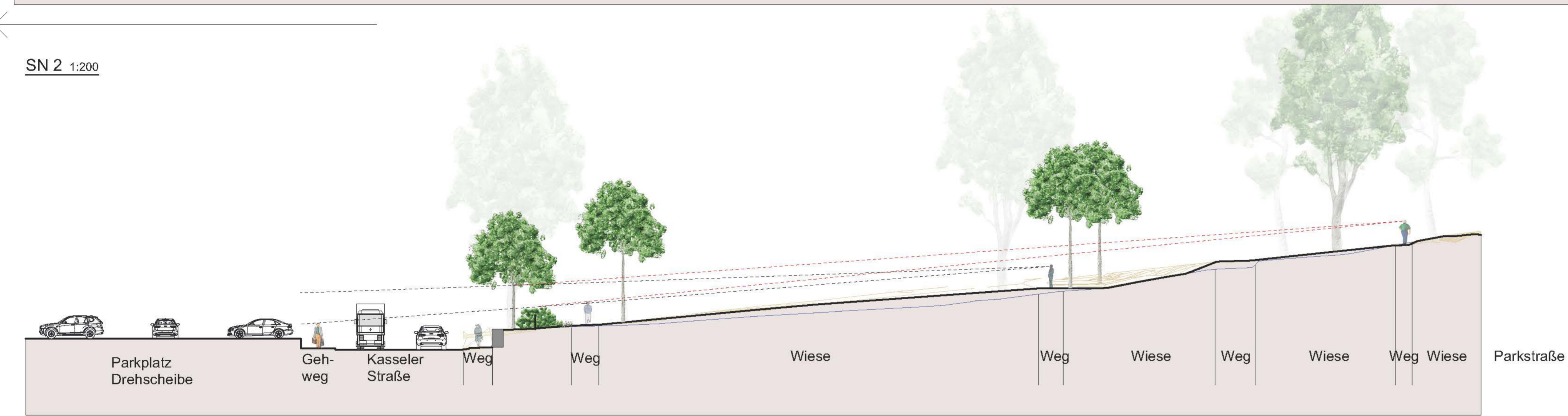


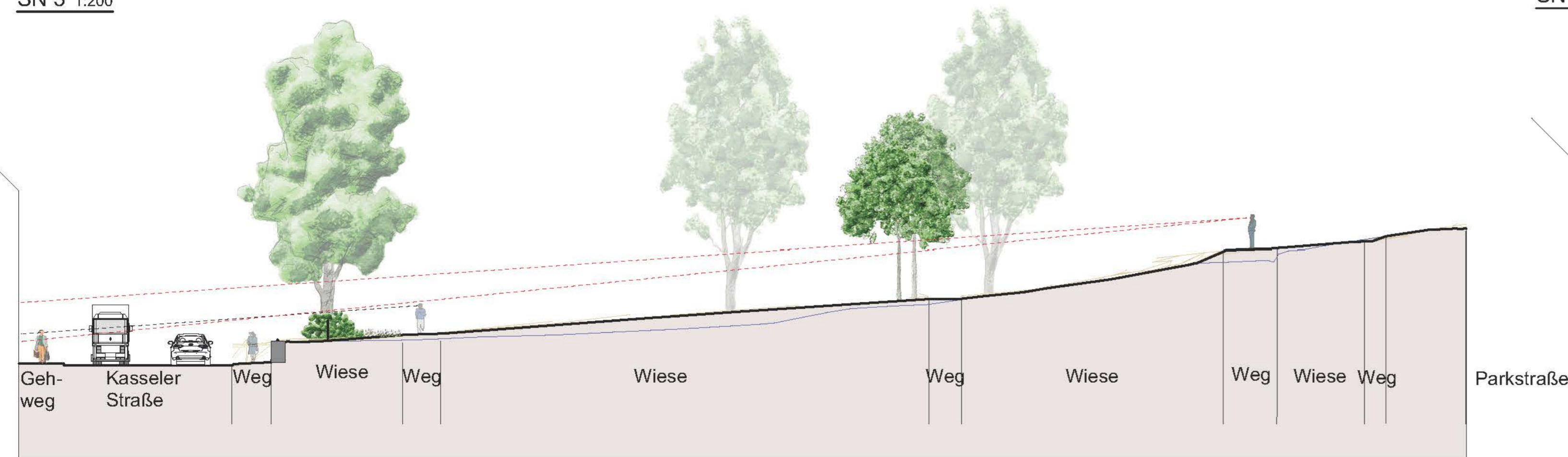
SN 1 1:200



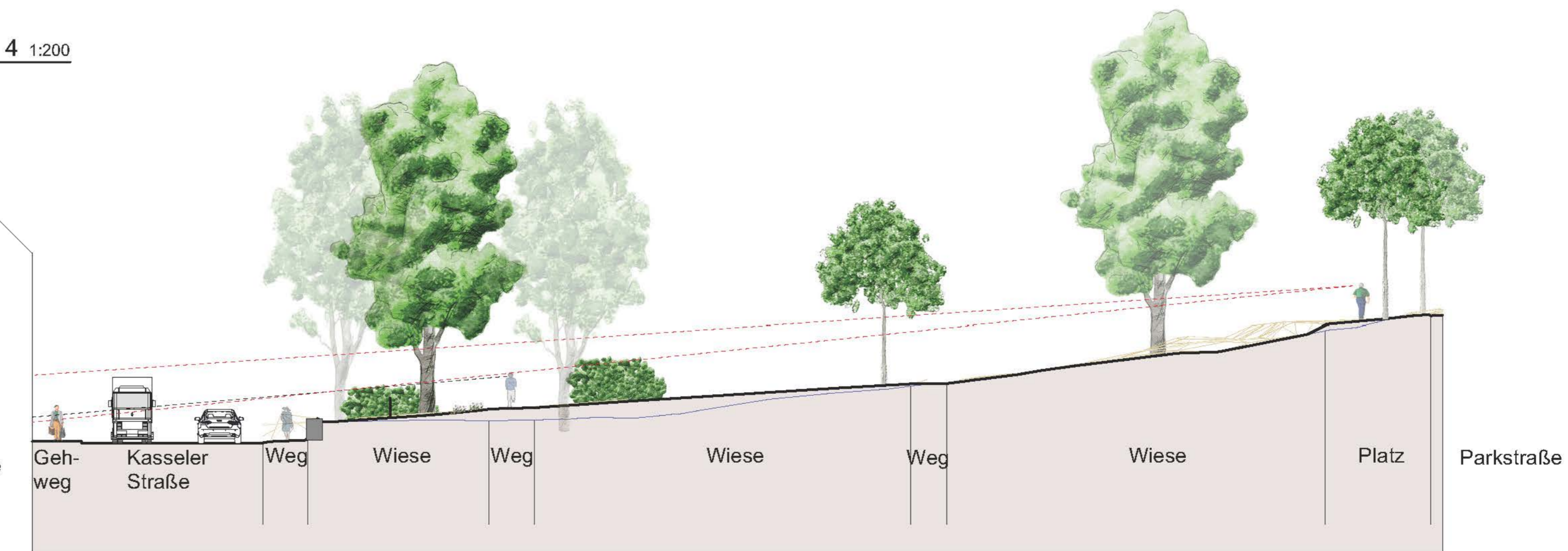
SN 2 1:200



SN 3 1:200



SN 4 1:200



Übersichtsplan 5 1:1000



PROJEKT Umgestaltung des Stadtparks "Alter Friedhof" 34576 Homberg (Efze)	Ausrichtung
--	-----------------

PLANINHALT Übersichtsschnitte Teil 2 Entwurf	Höhenystem: DHHN2016 Lage-system: ETRS 89 UTM_Zone 32 Höhe über NN: keine Angabe Maßstab: WIE EINZELN BESTIMMT
---	---

AUFTRAGNEHMER SETZPFANDT Beratende Ingenieure SETZPFANDT Beratende Ingenieure GmbH & Co. KG Buttelbacher Straße 50 · 66427 Weimar Tel. 03843 / 41378-0 · www.setzpfandt.de	Index: Kommentar: Datum: Name:
AUFTRAGGEBER Der Magistrat der Reformationsstadt Homberg (Efze) Rathausgasse 1 · 34576 Homberg (Efze) www.homberg-efze.de	Projektnummer: S20-004 Plannummer: 3_L1_4.3_0_SN_211108_A Gezeichnet / Geprüft: 19.11.2021 Format: 1,1 / 0,52

händische Ergänzung der Planunterlagen im Bereich Bebauung und Stellplatzanlage Kasseler Straße (Keine Vermessungsgrundlage)

ALLE MAßE SIND AM BAU ZU KONTROLLIEREN, ALLFÄLLIGE UNSTIMMIGKEITEN SIND DER BAULEITUNG SOFORT MITZUTEILEN