

Zukunft

Bund - Länder - Städtebauförderungsprogramm ab 2017

STADTGRÜN



Fördergebiet in Homberg (Efze): Burgberg mit angrenzenden Friedhöfen, Kleingartenanlagen und Stadtpark

**- BÜRGERVERANSTALTUNG -**  
Wie verändert sich der Burgberg?  
27. November 2019

## **Fragestellungen**

- Welche Wege am Burgberg sollen modernisiert und gestaltet werden?
- Welche wegbegleitende Gestaltung ist wünschenswert?
- Welche geschichtlichen und naturwissenschaftlichen Themen passen zu den Wegen und Orten, wie und wo können sie präsentiert werden?

## **Aspekte**

- „Stadtgrün“-Projekte am Burgberg und im Anschluss
- Burgvorplatz
- Wegequalität und Wegeausstattung
- Wegenetz und Bezüge


## Räumlicher Kontext



## Burgberg: Potenziale und Defizite

- + Naherholungsziel für Bewohnerschaft und Touristen
- + direkte Nachbarschaft von Altstadt und Naturraum
- + Viel Grün, Natur- und Kulturlandschaft
- + Burg mit großartigem Blick
- + Gastronomie auf der Burg
- + viele Wege

- Wege ohne Flair, kaum Aussichten, ohne thematische Angebote
- Oft schlechter Wegezustand
- kaum Orientierung
- wenige Aufenthalts- und Sitzmöglichkeiten, bzw. schlechter Zustand
- keine Barrierefreiheit



# Projekte im Programm Stadtgrün

## Projekte / Maßnahmen in der Priorität I

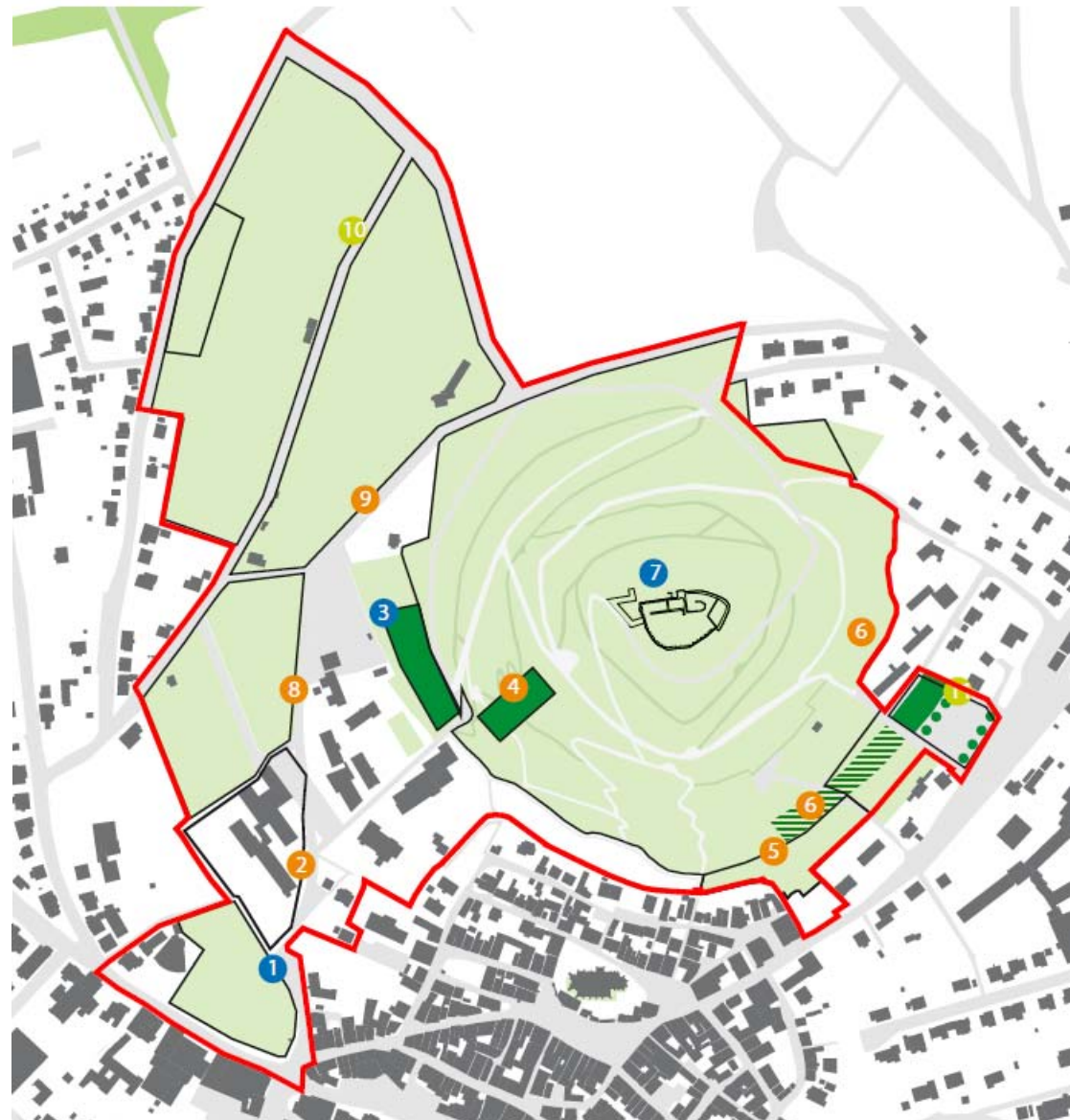
- 0 Übergeordnete Projekte
- 1 Stadtpark
- 3 Umweltbildungszentrum an der Haingasse
- 7 Burgberg

## Projekte / Maßnahmen in der Priorität II

- 2 Umfeldgestaltung der Kreisverwaltung
- 4 Waldspielplatz / Osterwiese
- 5 Nördliche Stadtmauer
- 6 Gartengürtel
- 8 Alter Friedhof / Auf den Berglöchern
- 9 Neuer Friedhof

## Projekte / Maßnahmen in der Priorität III

- 10 Kleingartenanlage
- 11 Reithausplatz



## Projekt: Vorplatz Burg

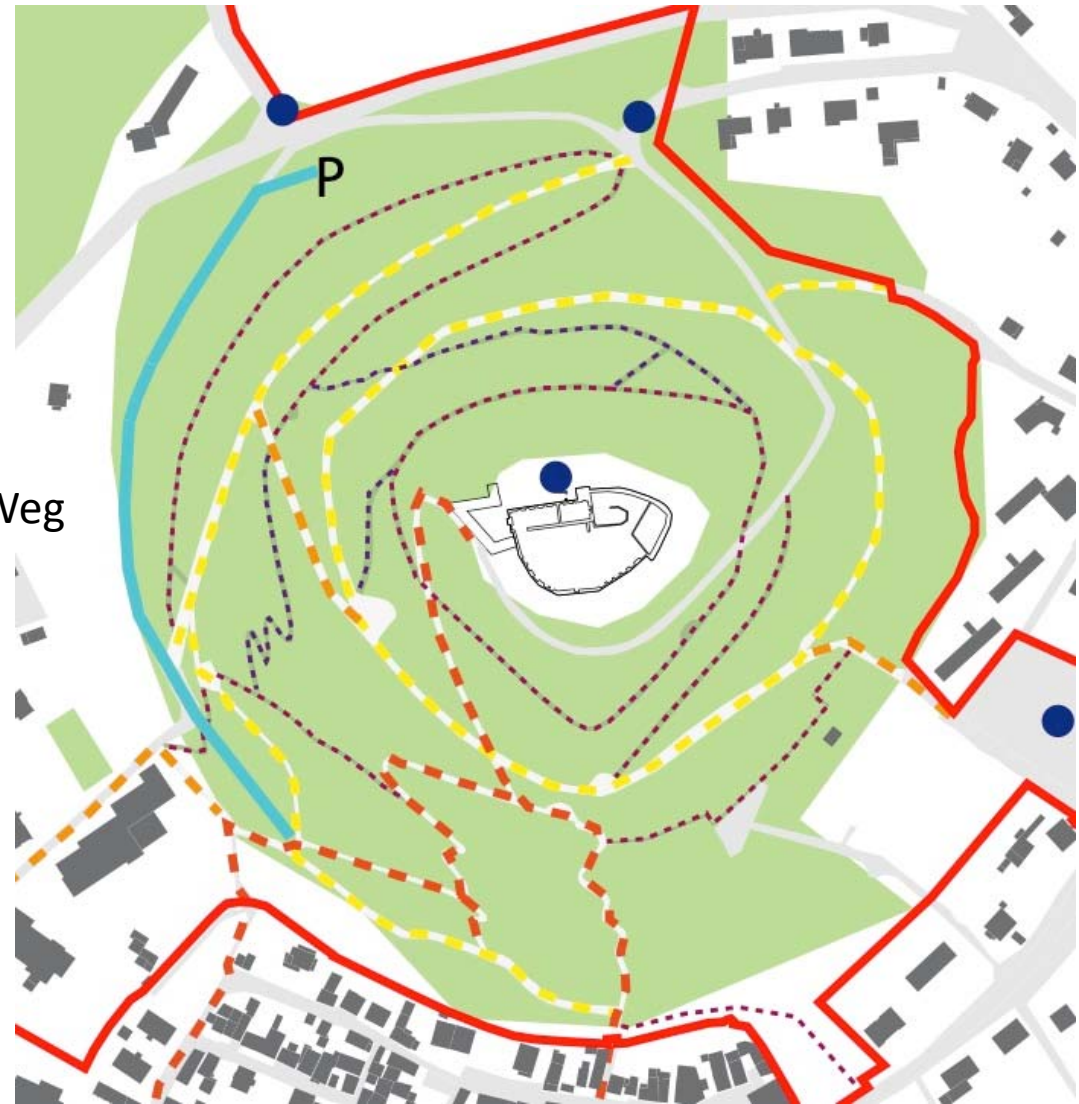
- „Haustür“ der Burg (und der Burgbergstube)
- „Balkon“ zur Landschaft
- Gestaltung, vor allem angemessenes Material



## Projekt: Ausbau Barrierefreier Weg

- Einblicke in die Aktivitäten am Rand
- Ebene Oberfläche
- Behindertenparkplatz am Beginn (Neuer Friedhof)
- Durchführung zur Osterwiese

Barrierefreier Weg



## Projekt: Ausbau Barrierefreier Weg






## Projekt: Verbesserung der Wegequalität



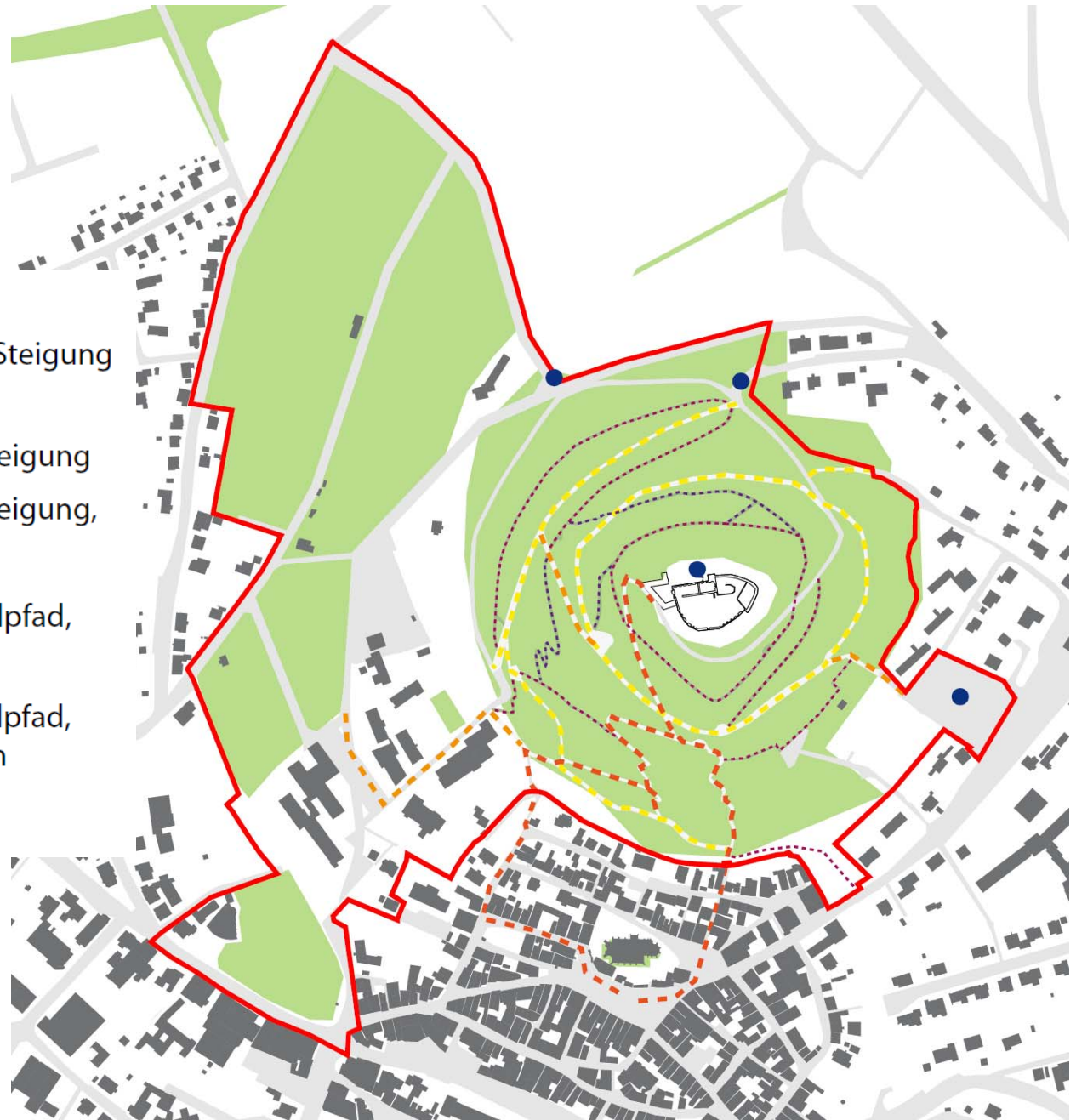
Kalkschotter: haltbar und sichtbar



# Wegenetz

## Legende

- Ausgebauter Weg, mäßige Steigung
- Ausgebauter Weg, starke Steigung
- - - Ausgebauter Weg, starke Steigung, z.T. Treppen
- ⋯ Rückgebauter Weg/Trampelpfad, mäßige Steigung
- ⋯ Rückgebauter Weg/Trampelpfad, starke Steigung, z.T. Treppen
- Parkplatz



# Wegenetz

## Legende

- Ausgebauter Weg, mäßige Steigung
- Ausgebauter Weg, starke Steigung
- Ausgebauter Weg, starke Steigung, z.T. Treppen
- Rückgebauter Weg/Trampelpfad, mäßige Steigung
- Rückgebauter Weg/Trampelpfad, starke Steigung, z.T. Treppen
- Parkplatz



## Wegenetz: Rahmenbedingungen

Das vorgeschlagene Wegenetz ist mit den Mitteln des Bauhofes zu unterhalten.

Zu einem gut ausgestatteten Weg gehören:

- Guter Belag, teils als Naturstein-Treppenanlagen
- Bänke
- Mülleimer

Zu den kontinuierlichen erforderlichen Unterhaltungsarbeiten gehören:

- Mülleinsammeln (mehrmals pro Woche)
- Baumpflege und Verkehrssicherung (mindestens 2x jährlich)
- Wege unterhalten (bei Bedarf)
- Ausstattung unterhalten

*Weitere Wege → Fremdvergabe erforderlich*

Der Raum zwischen den einzelnen Wegen muss ausreichend sein, um Flora, Fauna und landschaftlicher Qualität Geltung zu verschaffen

## Ausstattung: Bänke

Aktueller Bestand: 10 Stück






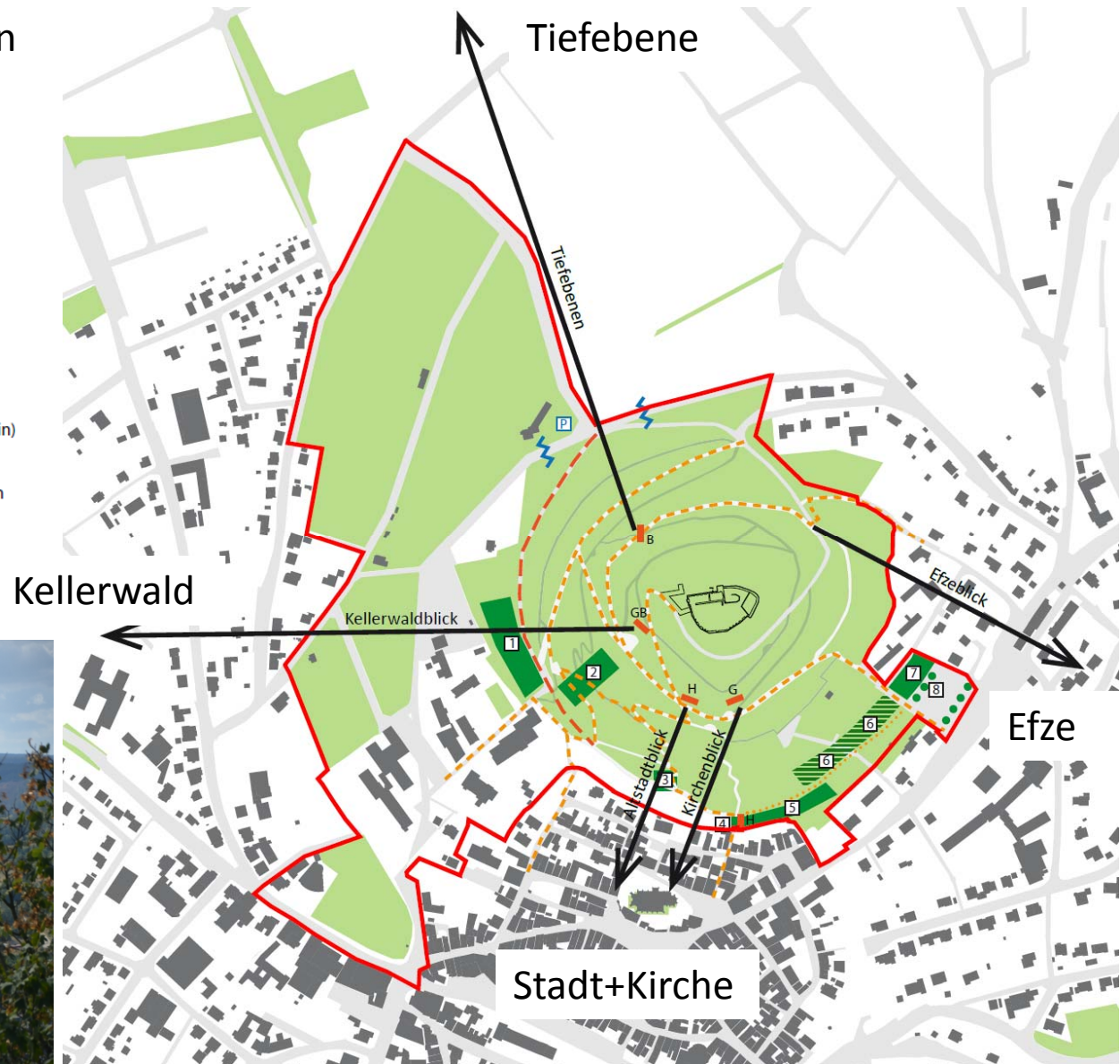
# Projekt: Ausblicke

- Freischnitt von Sichtschneisen
- Entwicklung von Biotopen

## Legende

### Erschließung Burgberg

- Barrierefreier Weg, Oberflächen verbessern, z.T. Neuanlage
-  Behindertenparkplatz anlegen
-  Schwellen einbauen
- - - - - Andere Wege (vorhanden) aufwerten (Vorschläge Burgbergverein)
-  Ausblicke durch Auslichten von Schneisen, zugleich Vegetationsentwicklung festlegen, Biodiversität fördern
- Infotafeln  
(G: Geologie, H: historisch, B: Flora und Fauna)
- - - - - Neuer Weg zur Rabengasse



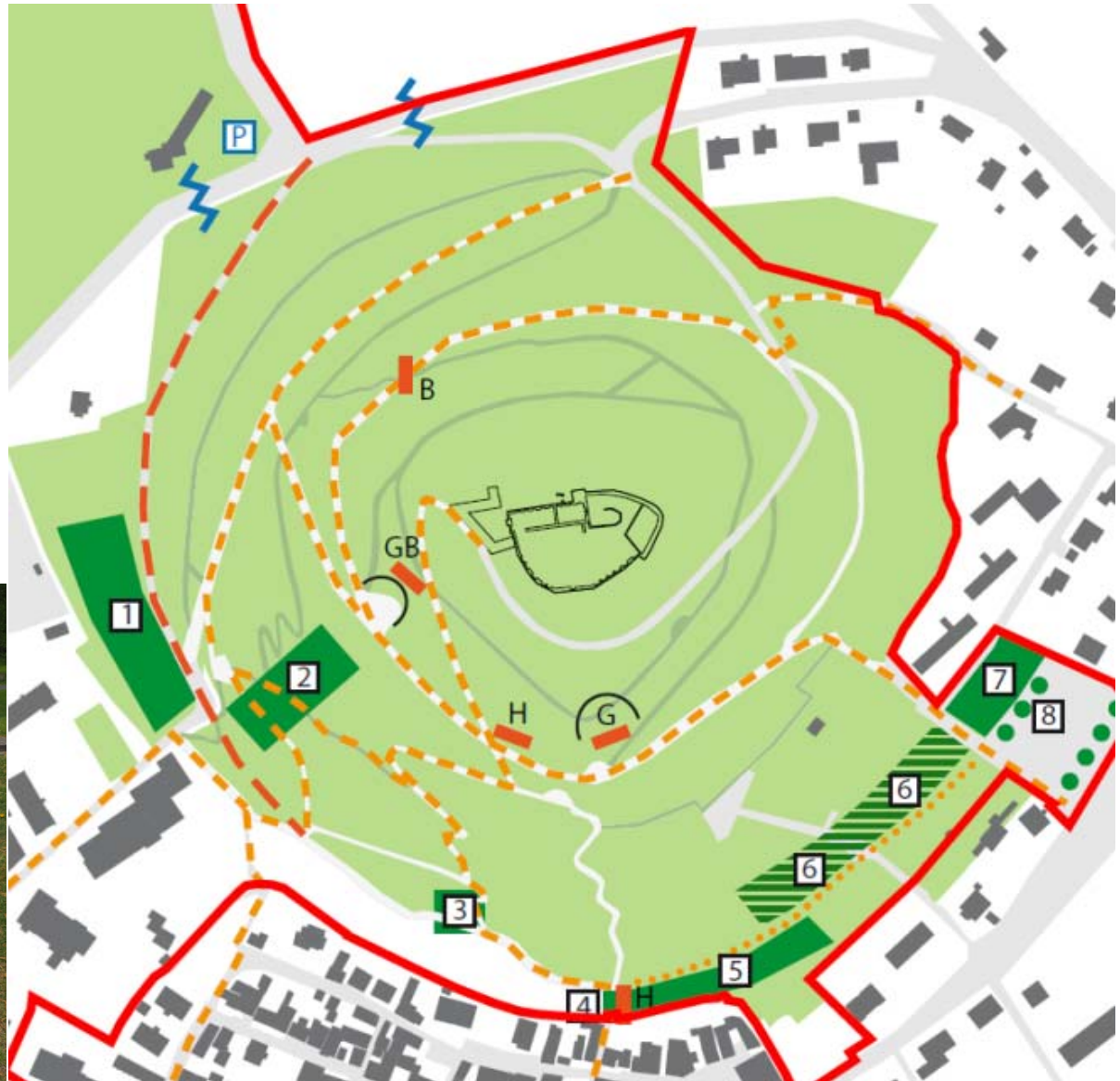
## Projekt: Informationsorte

Tafeln mit Informationen zu

- Stadtgeschichte (H)
- Geologie (G)
- Flora und Fauna (B)

Gesamtstädtisches Konzept  
Antrag über LEADER

Beispiel: Efze Vital





**Gibt es weitere Vorschläge?**



Zukunft

Bund - Länder - Städtebauförderungsprogramm ab 2017

STADTGRÜN



Fördergebiet in Homberg (Efze): Burgberg mit angrenzenden Friedhöfen, Kleingartenanlagen und Stadtpark

**VIELEN DANK FÜR IHRE  
AUFMERKSAMKEIT**