

# Ortslage Villingen





Zelmühle

Hof Kannwischer

Hof Schal

# Ortslage Hungen

## Zeichenerklärung

-  Amtliche Überschwemmungsgebietsgrenze der Horloff
-  Hochwasserabflussgebiet laut RKH
-  Überschwemmungsgebiet - eingestaute Flächen
-  z.B. 21+800 Flusskilometer laut RKH

Nr.	Art der Änderungen	Datum	Zeichen
c			
b			
a			

<b>ZH</b> INGENIEURBÜRO ZICK - HESSLER TIEFBAU · VERMESSUNG ÖKOLOGIE · WASSERBAU	Schulstraße 30 35435 Wettenberg	bearbeitet	Januar 2016	Rudolph
	Tel.: 06406 / 9100-0 Fax: 06406 / 9100-20	CAD	Januar 2016	Rudolph
	Info@zick-hessler.de www.zick-hessler.de	geprüft	Januar 2016	ZH
		Obj.-Nr. 152691	Datum	Zeichen

**Hochwasserschutz der Stadt Hungen**  
Vorarbeiten eines detaillierten Hochwasserschutzkonzeptes für das Stadtgebiet Hungen

Lageplan - Gesamtübersicht  
Retentionspolder "Engelhäuser See" und Hochwasserrückhaltung oberhalb "Hof Schal"

Vermessung 11/1993 - ZH	Unterlage / Blatt Nr. 2 / 1	Maßstab 1 : 5.000
----------------------------	--------------------------------	----------------------

Magistrat der Stadt Hungen  
Kaiserstraße 7  
35410 Hungen

Auftraggeber: Hungen, im

Ingenieurbüro: Wettenberg, im Januar 2016

Vorarbeiten dieses Retentionspolder und Hochwasserrückhaltung für die Hof Schal

Retentionspolder "Engelhäuser See" mit einer Fläche von ca. 140.000 m<sup>2</sup> und einer möglichen Polderkapazität von ca. 100.000 m<sup>3</sup> bis ca. 165.000 m<sup>3</sup>