

Bellersheim

Obbornhofen

**Legende**

**SOLL-Leuchte**

- Luma
- CitySpirit
- UrbanSky
- CityCurve<sup>2</sup>
- Sonstige

**Anzahl der Leuchten**

- Einfachleuchte
- Doppelleuchte
- △ Dreifachleuchte
- ☆ Mehrfachleuchte

Maßstab  
 0 50 100 150 200  
 Meter

ovag Wasser | Services **LED LEUCHTEN**

|   |                                    |                      |
|---|------------------------------------|----------------------|
| Format:<br>DIN A0   | Kartenerstellung:<br>Sachgebiet IT | Stand:<br>21.11.2013 |
| Kartengrundlage:<br>ALKIS - Hessisches Landesamt für Bodenmanagement und Geoinformation |                                    |                      |

# Hungen

**Legende**

**SOLL-Leuchte**

- Luma
- CitySpirit
- UrbanSky
- CityCurve<sup>2</sup>
- Sonstige

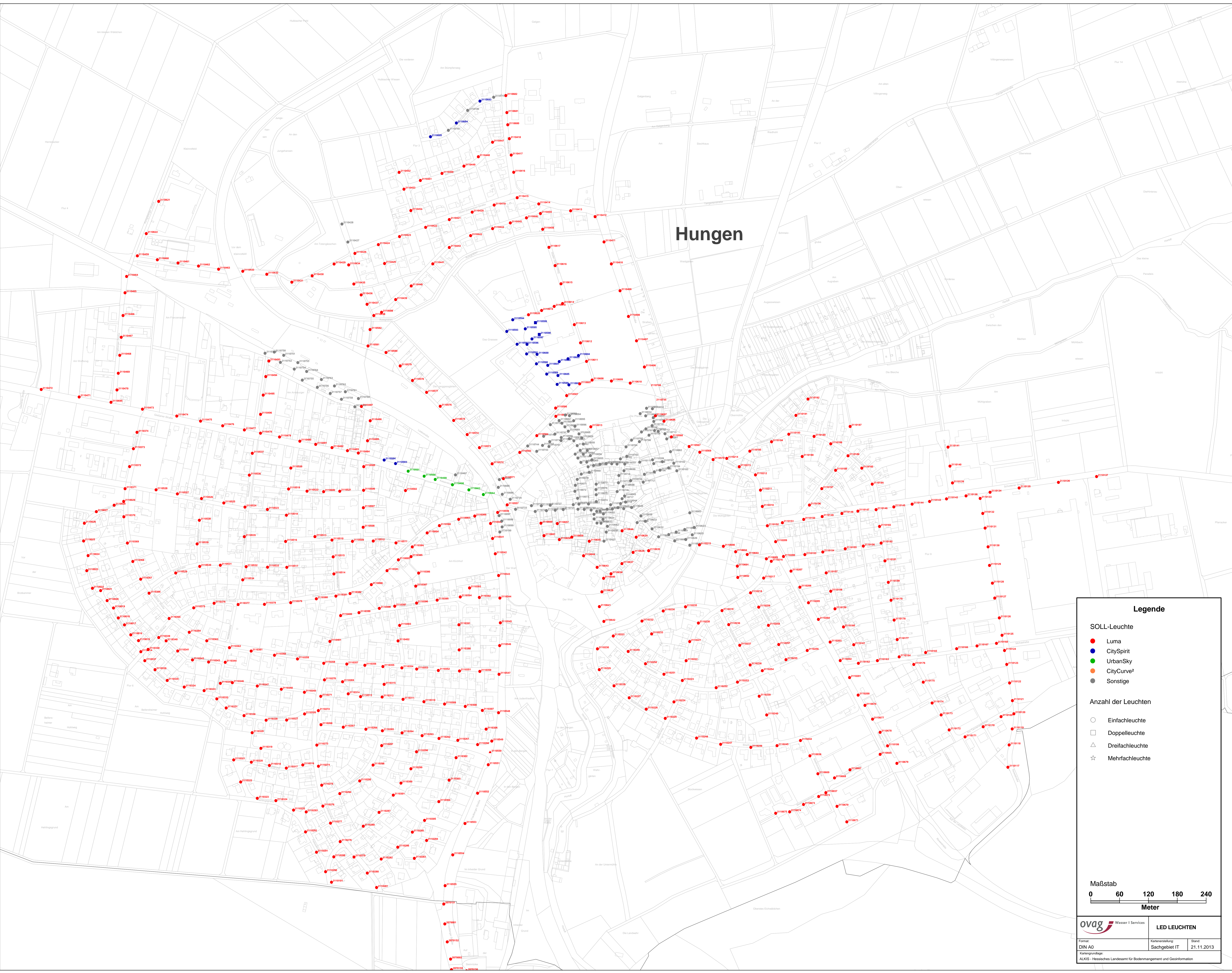
**Anzahl der Leuchten**

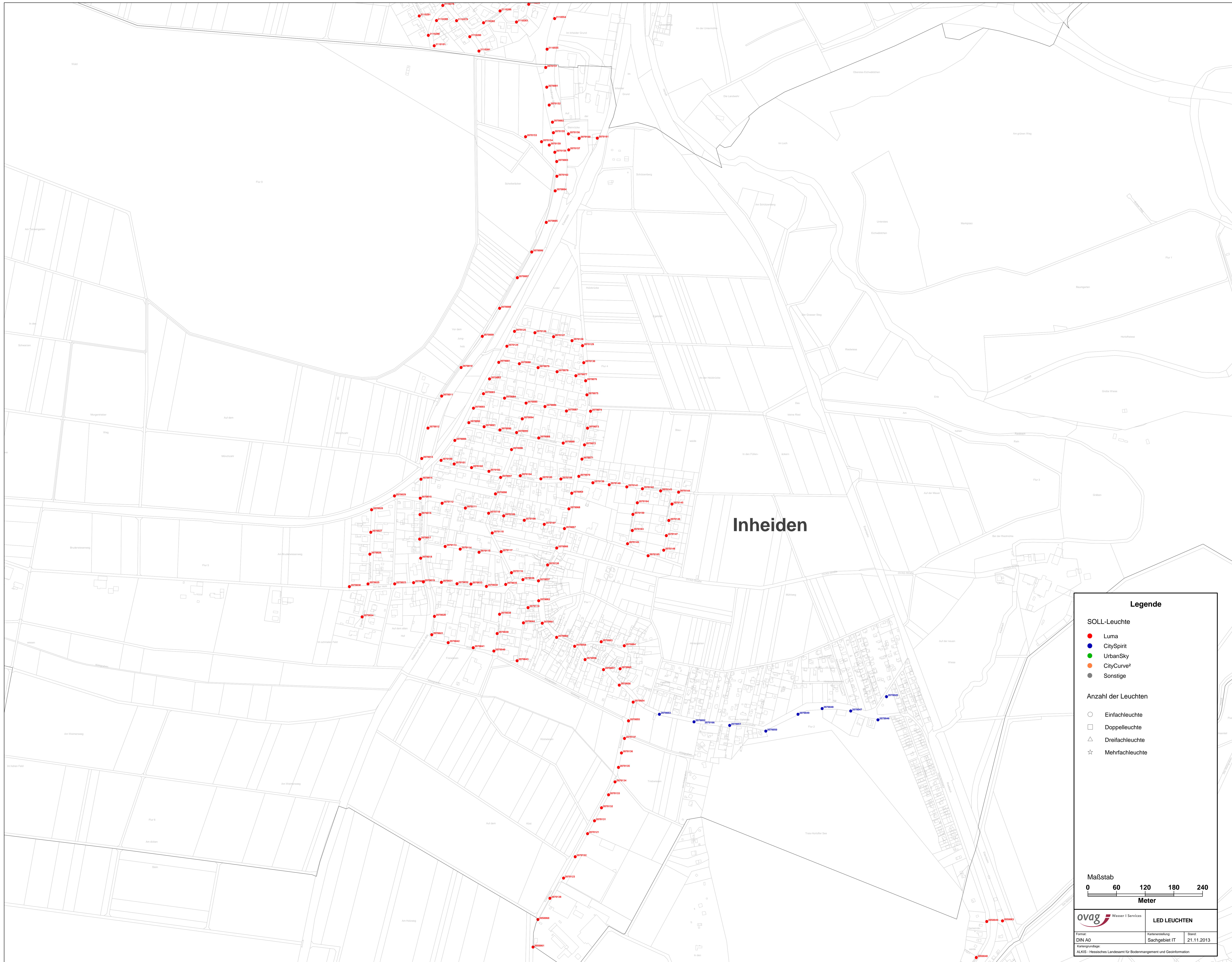
- Einfachleuchte
- Doppelleuchte
- Dreifachleuchte
- Mehrfachleuchte

Maßstab  
0 60 120 180 240  
Meter

**ovag** Wasser | Services **LED LEUCHTEN**

|   |                                 |                      |
|---|---------------------------------|----------------------|
| Formal:<br>DIN A0   | Kartensetzung:<br>Sachgebiet IT | Stand:<br>21.11.2013 |
| Anlagenanlage:<br>ALUS - Messisches Landschaftsamt für Bodenmanagement und Geoinformation |                                 |                      |





**Legende**

**SOLL-Leuchte**

- Luma
- CitySpirit
- UrbanSky
- CityCurve2
- Sonstige

**Anzahl der Leuchten**

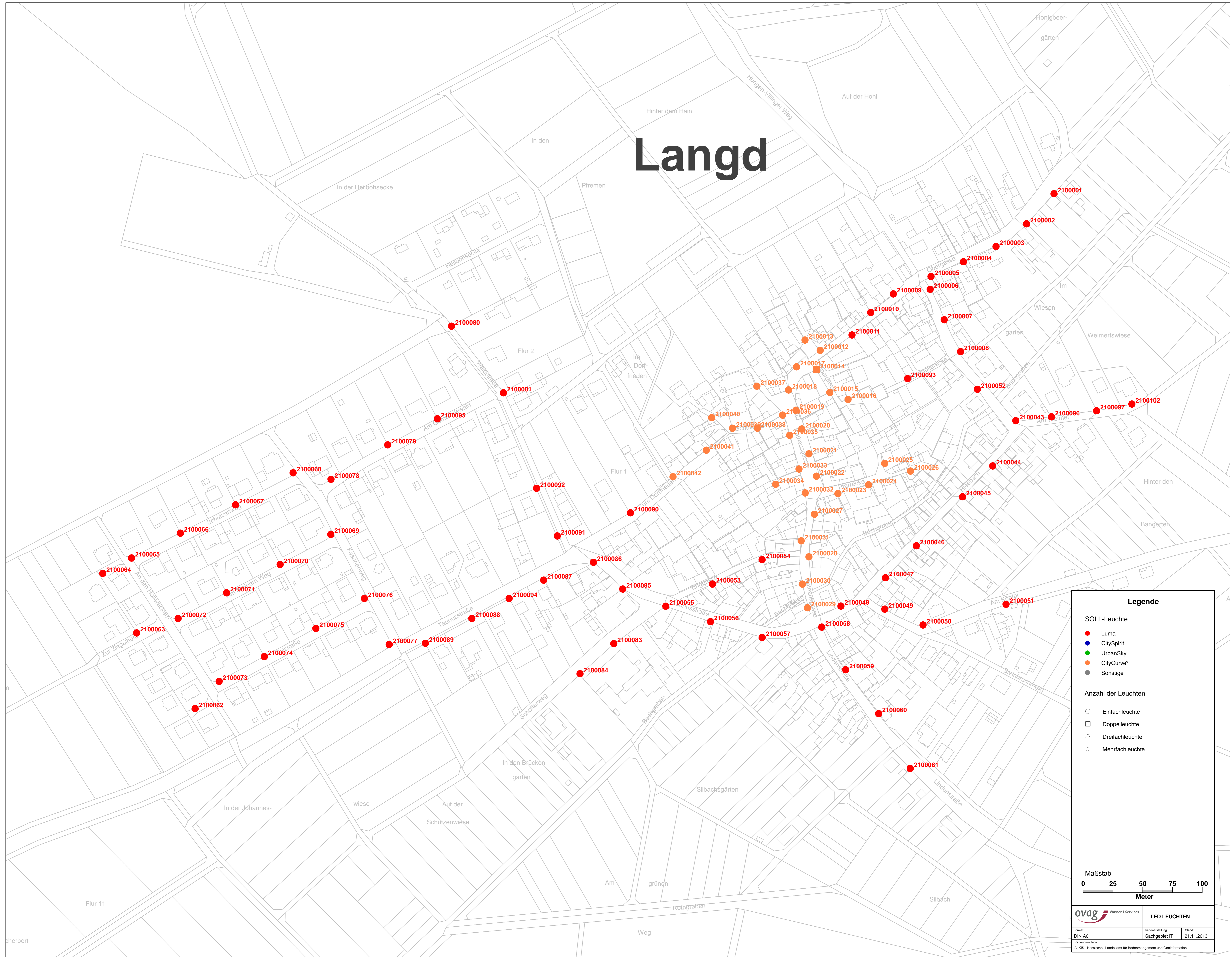
- Einfachleuchte
- Doppelleuchte
- △ Dreifachleuchte
- ☆ Mehrfachleuchte

**Maßstab**

0 60 120 180 240  
Meter

|   |                              |                     |  |
|---|------------------------------|---------------------|--|
| ovag Wasser   Services  |                              | <b>LED LEUCHTEN</b> |  |
| Form: DIN A0  | Kartensetzung: Sachgebiet IT | Stand: 21.11.2013   |  |
| <small>Kartengrundlage: ALUGS - Hessisches Landesamt für Bodenmanagement und Geoinformation</small> |                              |                     |  |

# Langd



**Legende**

**SOLL-Leuchte**

- Luma
- CitySpirit
- UrbanSky
- CityCurve<sup>2</sup>
- Sonstige

**Anzahl der Leuchten**

- Einfachleuchte
- Doppelleuchte
- △ Dreifachleuchte
- ☆ Mehrfachleuchte

Maßstab  
0 25 50 75 100  
Meter

**ovag** Wasser | Services  
**LED LEUCHTEN**

|  |                                 |                      |
|--|---------------------------------|----------------------|
| Format:<br>DIN A0  | Kartensetzung:<br>Sachgebiet IT | Stand:<br>21.11.2013 |
| Anlageplanung:<br>ALUS - Heussches Landschaftsamt für Bodenmanagement und Geoinformation |                                 |                      |

# Nonnenroth

**Legende**

**SOLL-Leuchte**

- Luma
- CitySpirit
- UrbanSky
- CityCurve²
- Sonstige

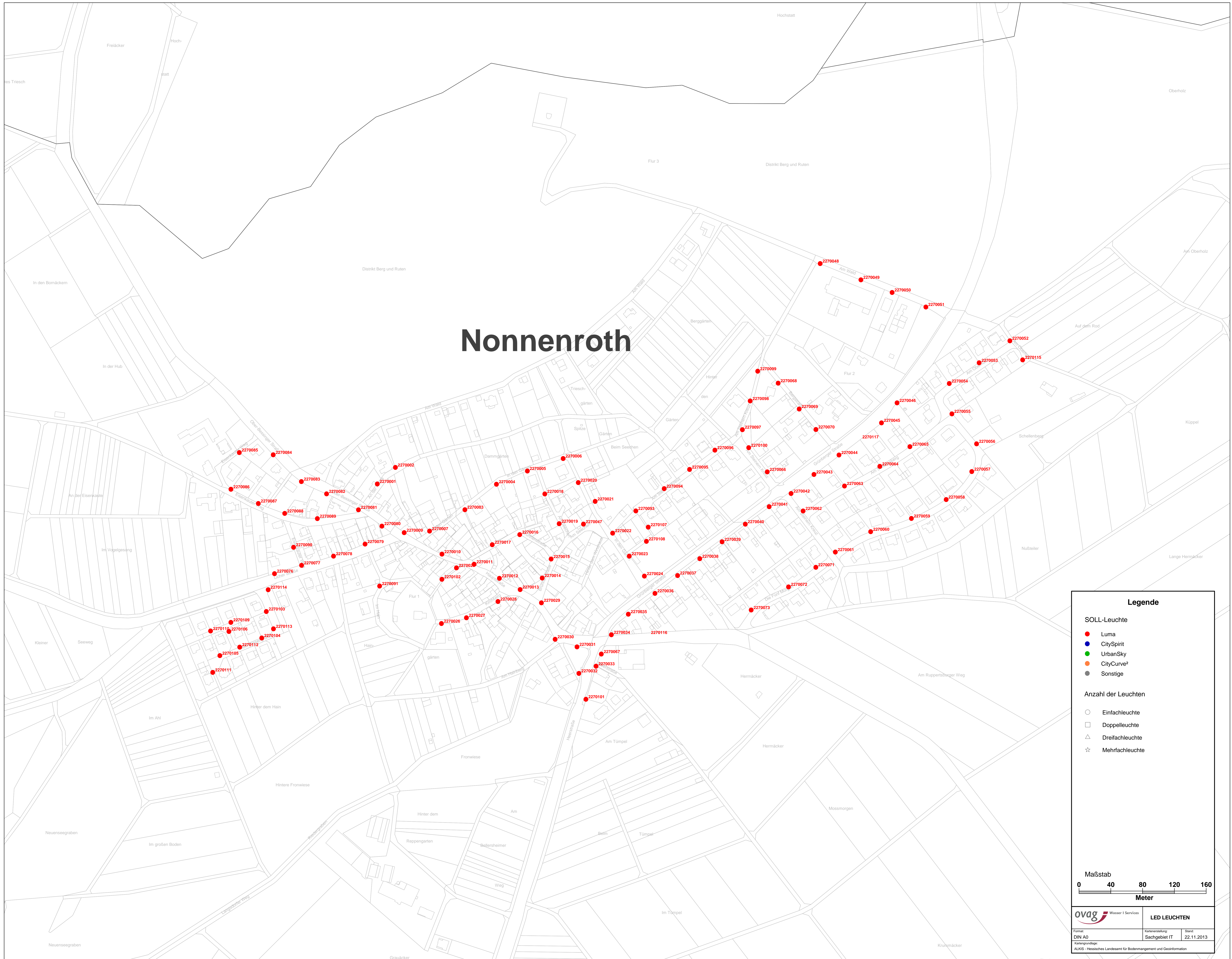
**Anzahl der Leuchten**

- Einfachleuchte
- Doppelleuchte
- △ Dreifachleuchte
- ☆ Mehrfachleuchte

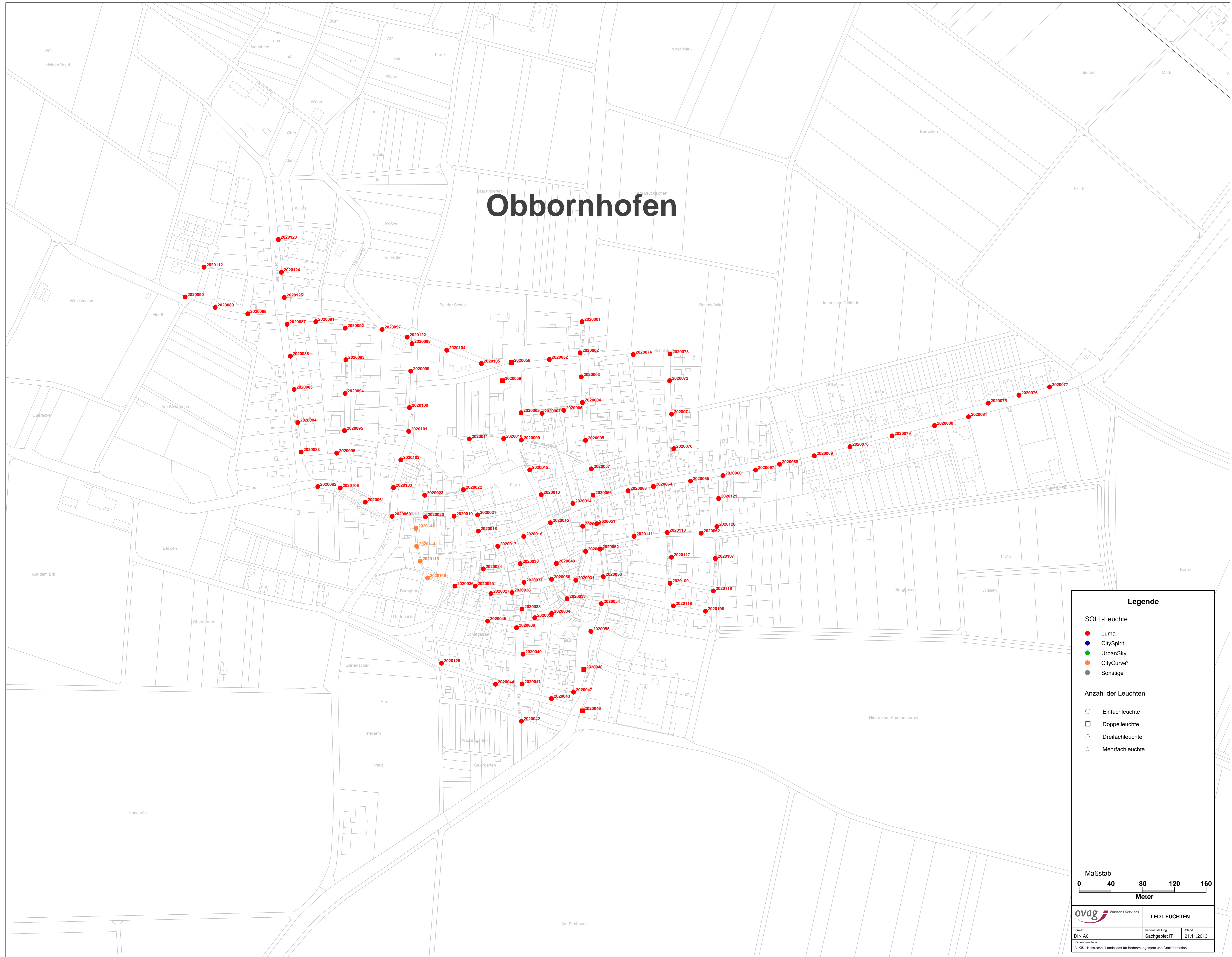
Maßstab  
0 40 80 120 160  
Meter

**ovag** Wasser | Services  
**LED LEUCHTEN**

|   |               |            |
|---|---------------|------------|
| Format:   | Kartenserie:  | Stand:     |
| DIN A0  | Sachgebiet IT | 22.11.2013 |
| Kartographie:<br>ALUS - Hessisches Landesamt für Bodenmanagement und Geoinformation |               |            |



# Obbornhofen



**Legende**

**SOLL-Leuchte**

- Luma
- CitySpirit
- UrbanSky
- CityCurve²
- Sonstige

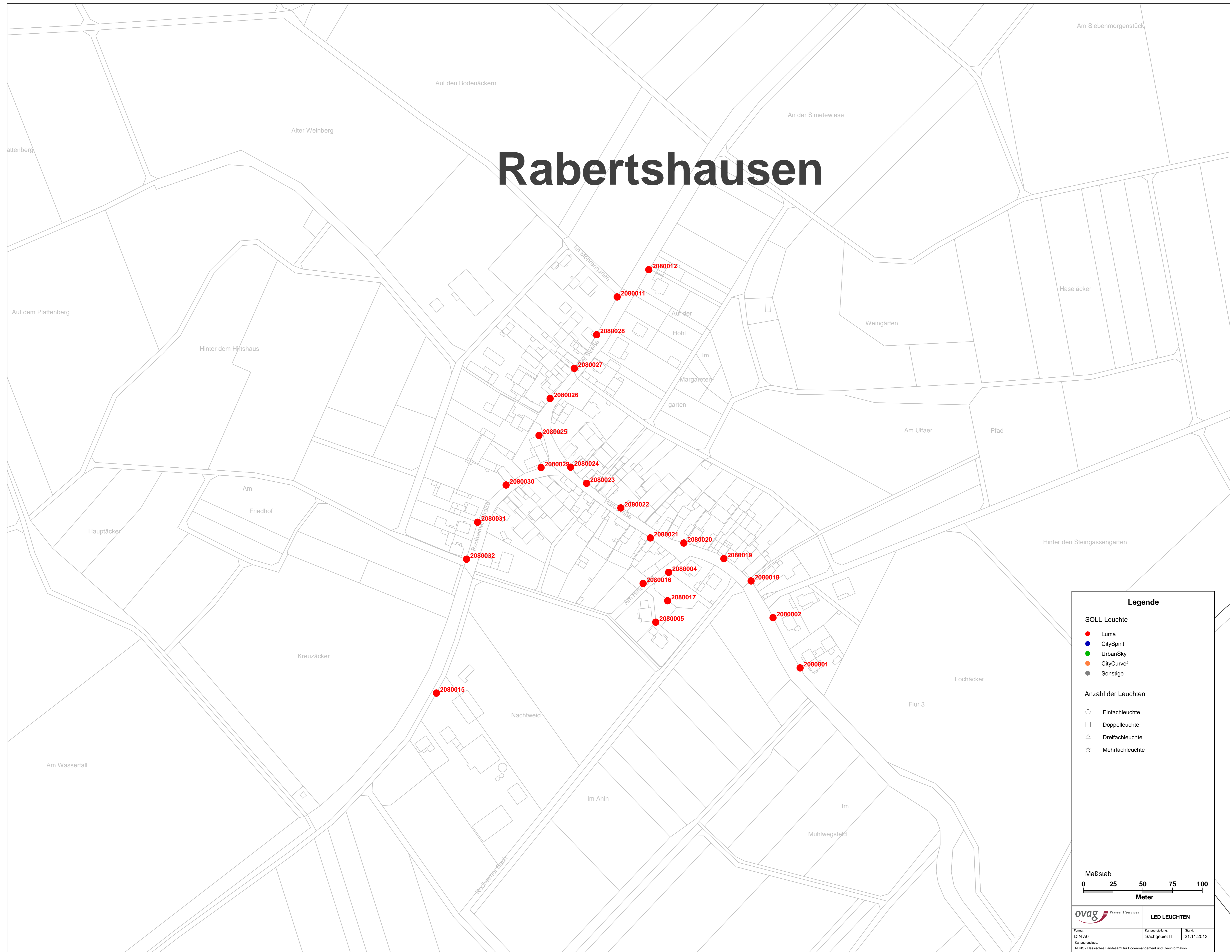
**Anzahl der Leuchten**

- Einfachleuchte
- Doppelleuchte
- △ Dreifachleuchte
- ☆ Mehrfachleuchte

Maßstab  
0 40 80 120 160  
Meter

|   |                |              |  |
|---|----------------|--------------|--|
| ovag Wasser   Services  |                | LED LEUCHTEN |  |
| Form:   | Kartenrevizung | Stand:       |  |
| DIN A0  | Sachgebiet IT  | 21.11.2013   |  |
| Kartengrundlage:<br>ALUS - Hessisches Landesamt für Bodennutzung und Geoinformation |                |              |  |

# Rabertshausen



**Legende**

**SOLL-Leuchte**

- Luma
- CitySpirit
- UrbanSky
- CityCurve<sup>2</sup>
- Sonstige

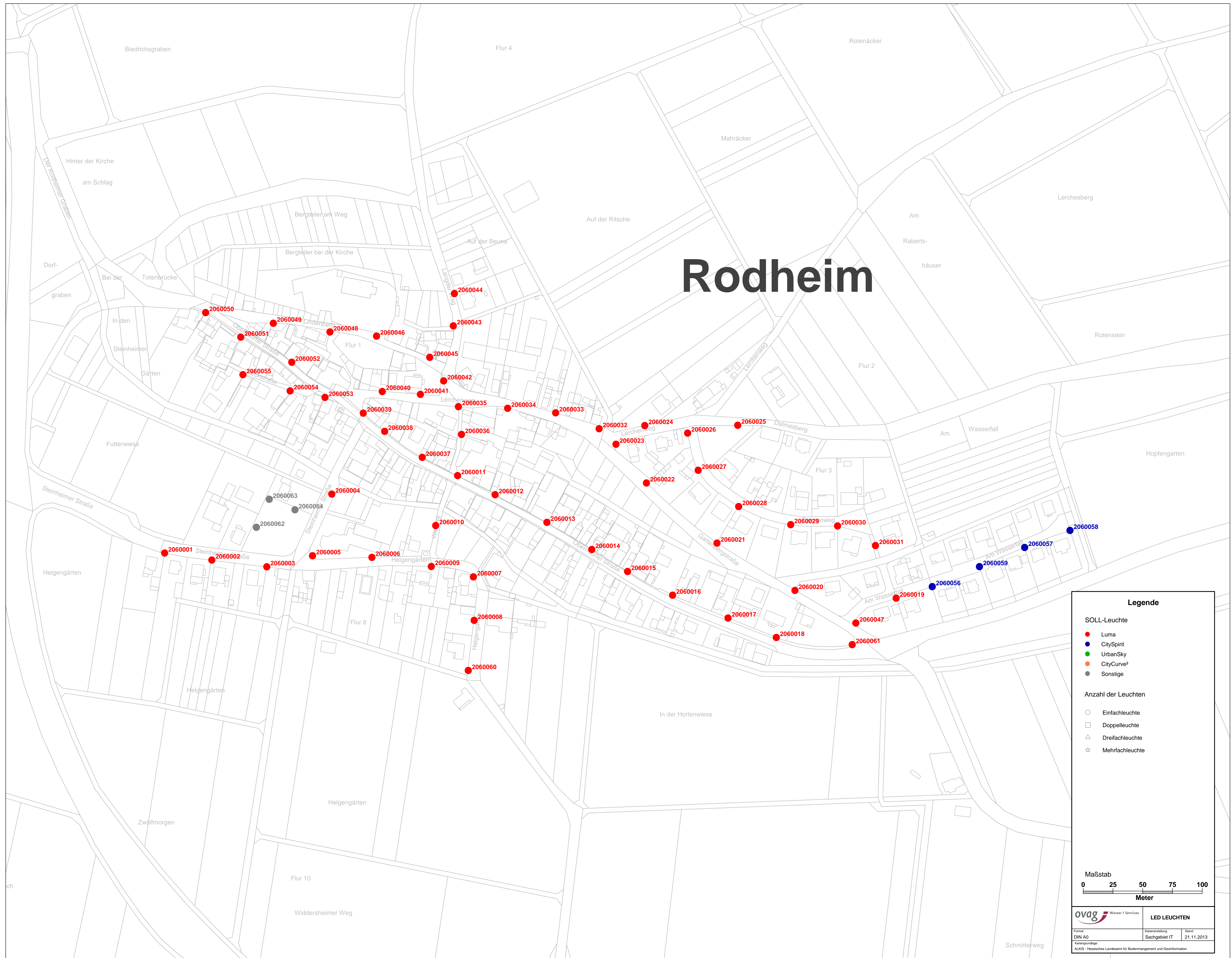
**Anzahl der Leuchten**

- Einfachleuchte
- Doppelleuchte
- Dreifachleuchte
- Mehrfachleuchte

Maßstab  
0 25 50 75 100  
Meter

|   |                  |              |            |
|---|------------------|--------------|------------|
| ovag Wasser   Services  |                  | LED LEUCHTEN |            |
| Formal:   | Kartenerstellung | Stand:       | 21.11.2013 |
| DIN A0  | Sachgebiet IT    |              |            |
| ALUS - Hessisches Landesamt für Bodennutzung und Geoinformation |                  |              |            |

# Rodheim



**Legende**

**SOLL-Leuchte**

- Luma
- CitySpirit
- UrbanSky
- CityCurve²
- Sonstige

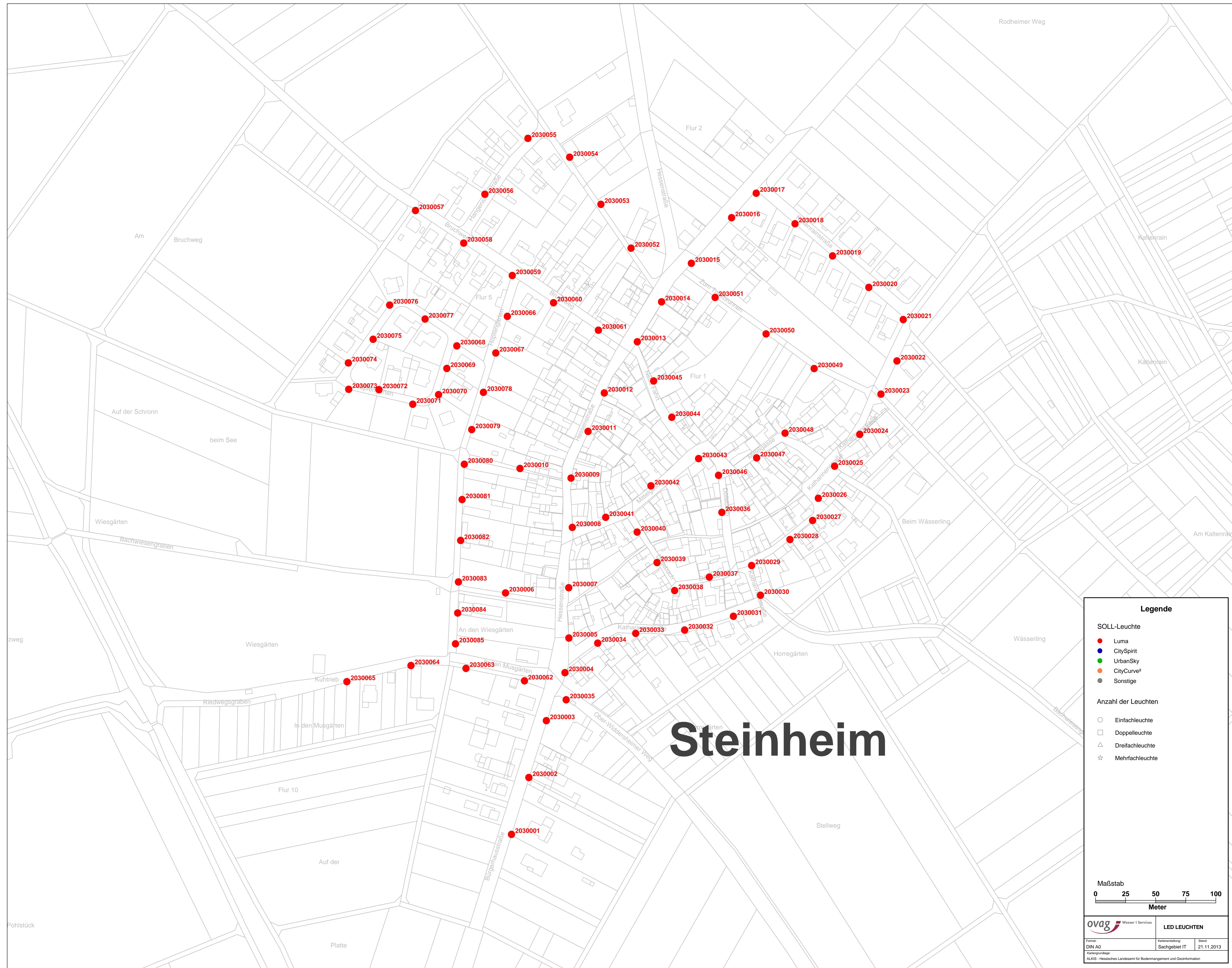
**Anzahl der Leuchten**

- Einfachleuchte
- Doppelleuchte
- △ Dreifachleuchte
- ☆ Mehrfachleuchte

Maßstab  
0 25 50 75 100  
Meter

|   |               |              |  |
|---|---------------|--------------|--|
| ovag Wasser   Services  |               | LED LEUCHTEN |  |
| Formal:   | Kartensetzung | Stand:       |  |
| DIN A0  | Sachgebiet IT | 21.11.2013   |  |
| Kartengrundlage:<br>ALUS - Hessisches Landesamt für Bodennutzung und Geoinformation |               |              |  |





**Legende**

**SOLL-Leuchte**

- Luma
- CitySpirit
- UrbanSky
- CityCurve²
- Sonstige

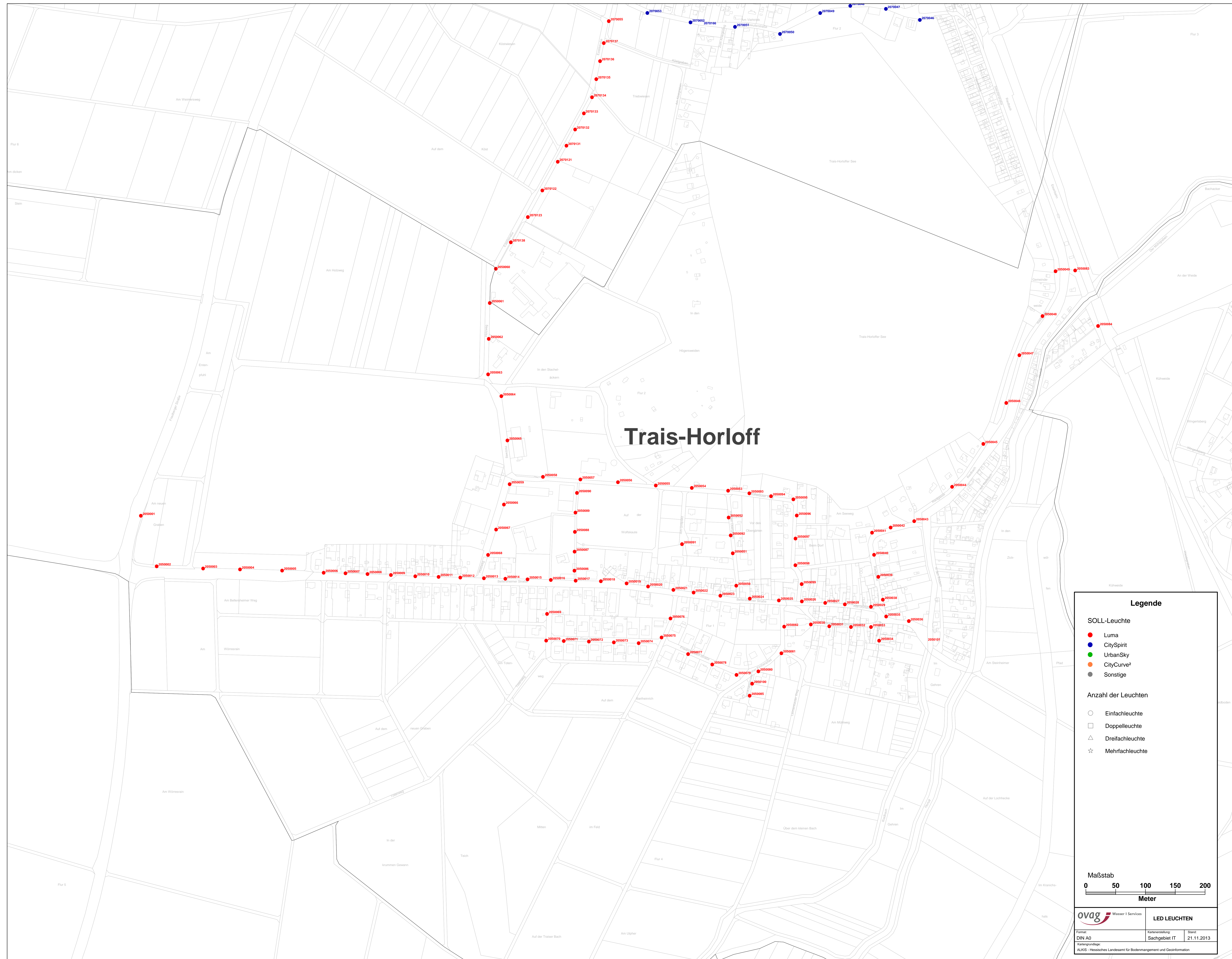
**Anzahl der Leuchten**

- Einfachleuchte
- Doppelleuchte
- △ Dreifachleuchte
- ☆ Mehrfachleuchte

Maßstab  
 0 25 50 75 100  
 Meter

**ovag** Wasser | Services  
**LED LEUCHTEN**

|  |               |            |
|--|---------------|------------|
| Form:  | Kartensetzung | Stand:     |
| DIN A0   | Sachgebiet IT | 21.11.2013 |
| <small>Kartographie:<br/>         ALKS - Hessisches Landesamt für Bodenmanagement und Geoinformation</small> |               |            |



# Trais-Horloff

**Legende**

**SOLL-Leuchte**

- Luma
- CitySpirit
- UrbanSky
- CityCurve2
- Sonstige

**Anzahl der Leuchten**

- Einfachleuchte
- Doppelleuchte
- △ Dreifachleuchte
- ☆ Mehrfachleuchte

**Maßstab**

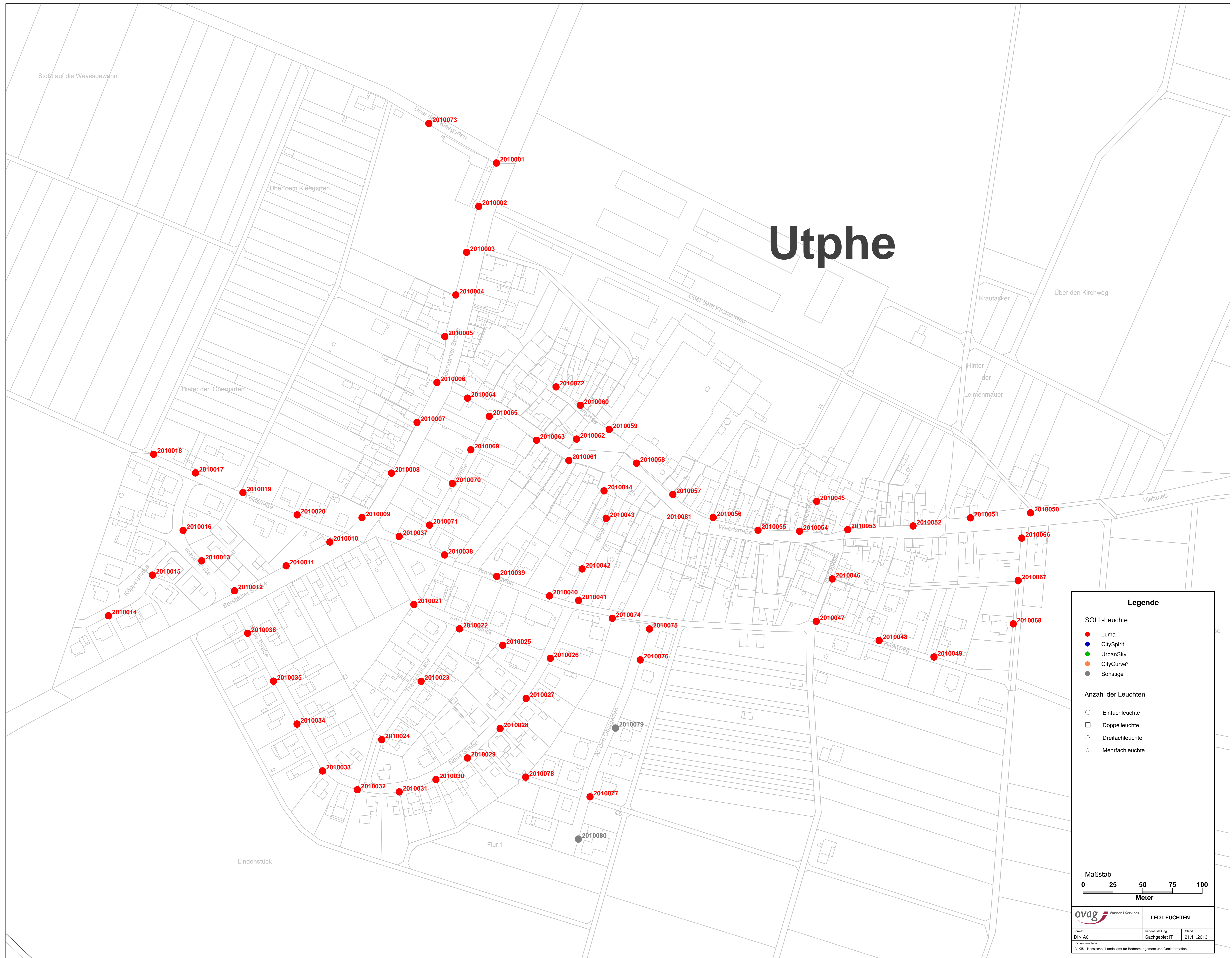
0    50    100    150    200

Meter

|   |                                 |                     |  |
|---|---------------------------------|---------------------|--|
| <b>ovag</b> Wasser   Services                                     |                                 | <b>LED LEUCHTEN</b> |  |
| Formal: DIN A0  | Kartenerstellung: Sachgebiet IT | Stand: 21.11.2013   |  |
| ALUS - Heussches Landesamt für Bodenmanagement und Geoinformation |                                 |                     |  |

Stößt auf die Weyesgewinn

# Utphe



**Legende**

**SOLL-Leuchte**

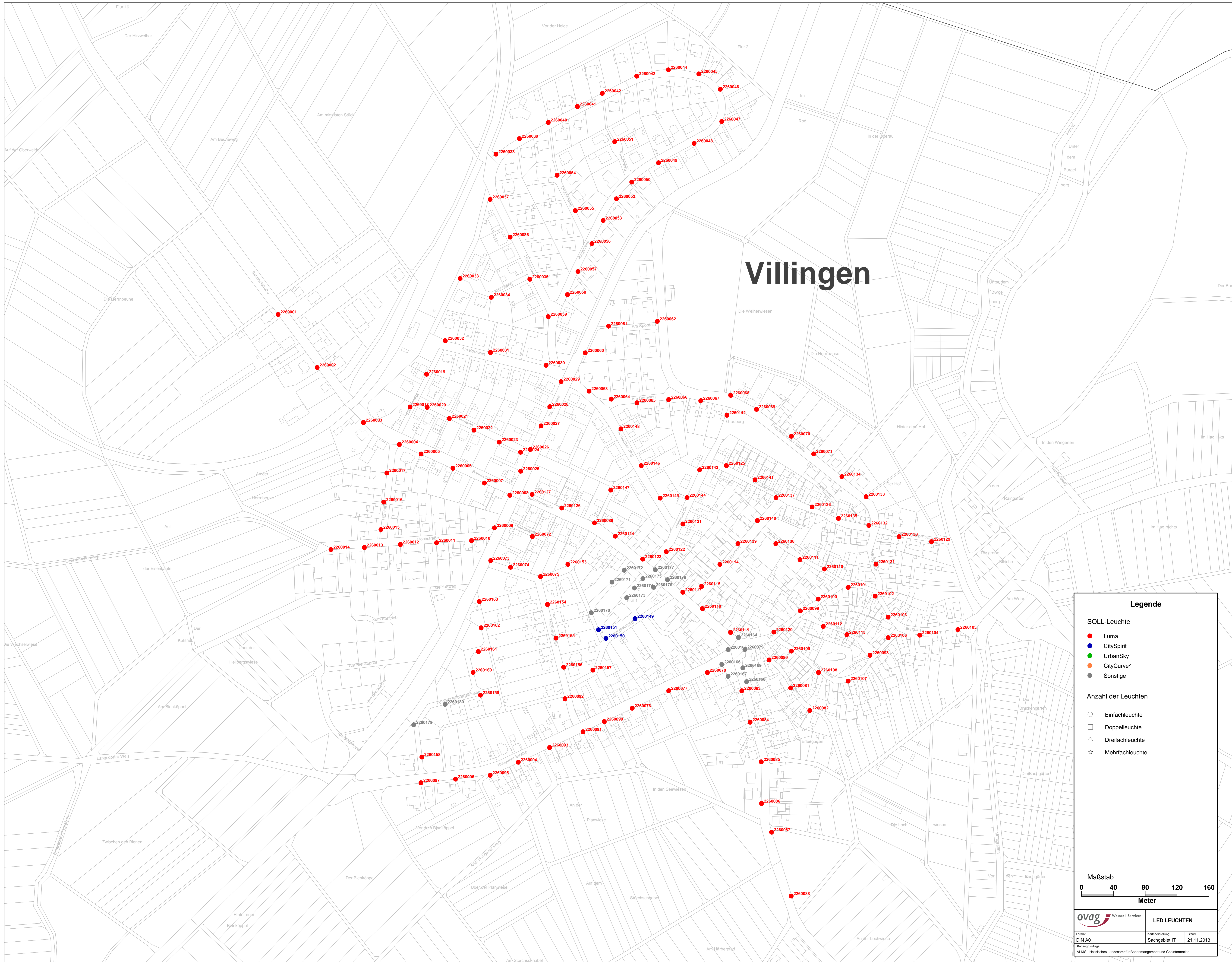
- Luma
- CitySpirit
- UrbanSky
- CityCurve²
- Sonstige

**Anzahl der Leuchten**

- Einfachleuchte
- Doppelleuchte
- △ Dreifachleuchte
- ☆ Mehrfachleuchte

Maßstab  
0 25 50 75 100  
Meter

|  |                |              |  |
|--|----------------|--------------|--|
| ovag Wasser   Services   |                | LED LEUCHTEN |  |
| Format:  | Kartensetzung: | Stand:       |  |
| DIN A0   | Sachgebiet IT  | 21.11.2013   |  |
| ALUS - Hessisches Landesamt für Bodenmanagement und Geoinformation |                |              |  |



**Legende**

**SOLL-Leuchte**

- Luma
- CitySpirit
- UrbanSky
- CityCurve2
- Sonstige

**Anzahl der Leuchten**

- Einfachleuchte
- Doppelleuchte
- △ Dreifachleuchte
- ☆ Mehrfachleuchte

**Maßstab**

0 40 80 120 160  
Meter

|  |  |                                     |  |
|--|--|-------------------------------------|--|
|  |  | <b>LED LEUCHTEN</b>                 |  |
| <small>Formal:</small><br>DIN A0   | <small>Kartensetzung:</small><br>Sachgebiet IT | <small>Stand:</small><br>21.11.2013 |  |
| <small>Kennzeichnung:</small><br>ALUS - Messisches Landschaftsamt für Bodenmanagement und Geoinformation |  |                                     |  |