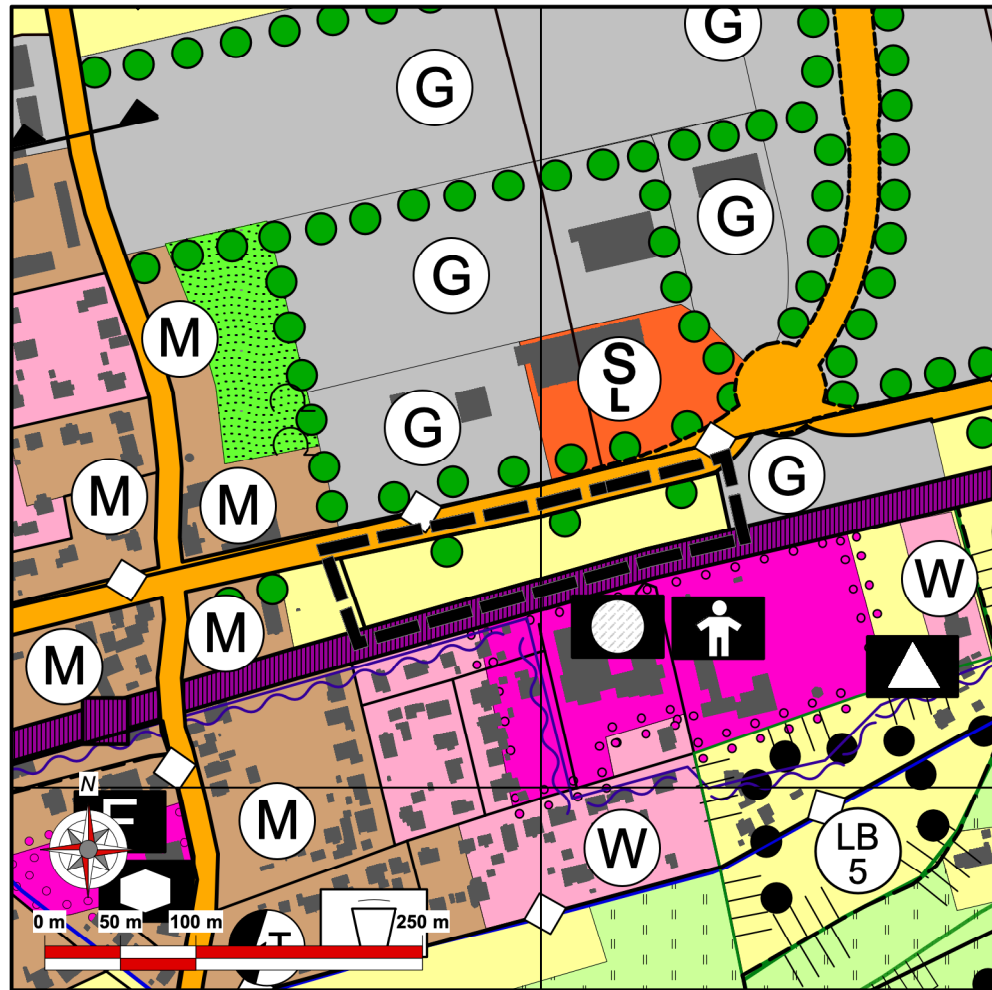
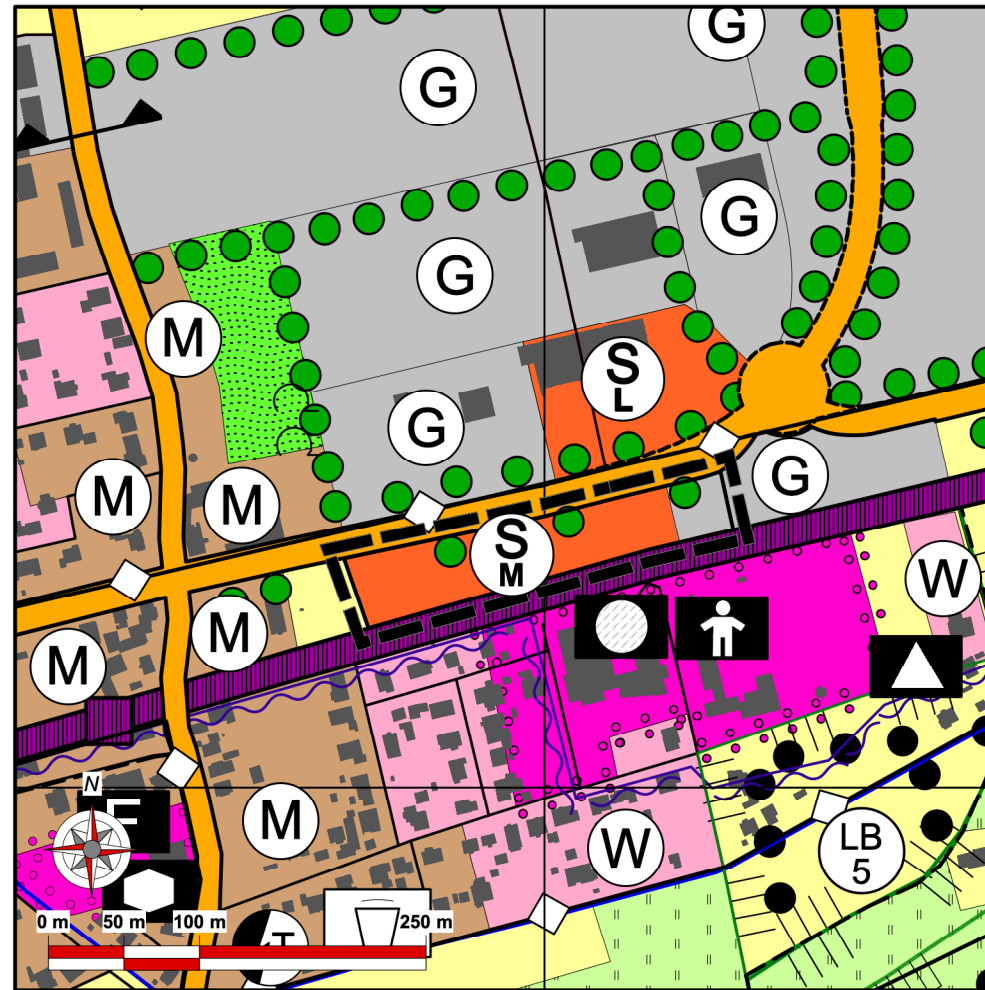




Flächennutzungsplan vor der Änderung



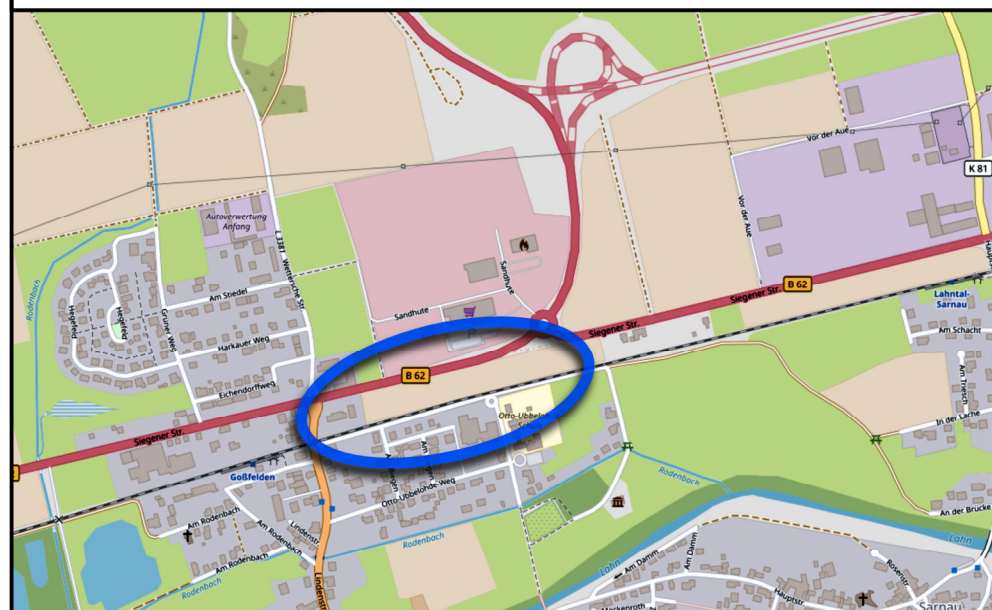
Flächennutzungsplan nach der Änderung



Verfahrensvermerke

- 1. AUFSTELLUNGSBESCHLUSS**
Die Gemeindevertretung hat in ihrer Sitzung am _____ gem. § 2 Abs. 1 BauGB die Aufstellung der Änderung des Flächennutzungsplans im Bereich des Bebauungsplans Nr. 21 "Hinterm Biegen / Sporthalle" beschlossen. Die ortsübliche Bekanntmachung des Aufstellungsbeschlusses erfolgte gem. Hauptsatzung am _____.
- 2. FRÜHZEITIGE BETEILIGUNG DER ÖFFENTLICHKEIT**
Die frühzeitige Öffentlichkeitsbeteiligung gem. § 3 Abs. 1 BauGB erfolgte durch öffentliche Auslegung von Planentwurf, Begründung und Umweltprüfung vom _____ bis zum _____. Die ortsübliche Bekanntmachung gem. Hauptsatzung erfolgte am _____.
- 3. FRÜHZEITIGE BEHÖRDENBETEILIGUNG**
Die Behörden und sonstigen Träger öffentlicher Belange wurden mit Schreiben vom _____ gem. § 4 Abs. 1 BauGB zur Abgabe einer Stellungnahme innerhalb der Frist vom _____ bis zum _____ aufgefordert.
- 4. ÖFFENTLICHKEITSBETEILIGUNG**
Die Öffentlichkeitsbeteiligung gem. § 3 Abs. 2 BauGB erfolgte durch öffentliche Auslegung von Planentwurf, Begründung und Umweltprüfung vom _____ bis zum _____. Die ortsübliche Bekanntmachung gem. Hauptsatzung erfolgte am _____.
- 5. BEHÖRDENBETEILIGUNG**
Die Behörden und sonstigen Träger öffentlicher Belange wurden mit Schreiben vom _____ gem. § 4 Abs. 2 BauGB zur Abgabe einer Stellungnahme innerhalb der Frist vom _____ bis zum _____ aufgefordert.
- 6. FESTSTELLUNGSBESCHLUSS**
Die FNP-Änderung wurde am _____ in der vorliegenden Form von der Gemeindevertretung nach Abwägung der eingegangenen Anregungen beschlossen. Die Begründung inkl. Umweltbericht wurde gebilligt.
Gemeinde Lahntal, den _____
- 7. GENEHMIGUNGSVERFÜGUNG**
Bürgermeister (Unterschrift / Dienstsiegel)
- 8. AUSFERTIGUNGSVERMERK**
Hiermit wird bestätigt, dass der Inhalt der FNP-Änderung mit den hierzu gefassten Beschlüssen der Gemeindevertretung übereinstimmt.
Gemeinde Lahntal, den _____

Räumliche Lage (OpenStreetMap - unmaßstäblich)



PLANZEICHEN

Art der baulichen Nutzung gem. § 5 (2) Nr. 1 BauGB

- Gewerbliche Baufläche
- Sonderbaufläche (M = Multifunktionshalle)

Flächen für die Landwirtschaft und für die Forstwirtschaft gem. § 5 (2) Nr. 9 BauGB

- Flächen für die Landwirtschaft

Grünbestände und Landschaftsstrukturen

- Anpflanzung von Einzelbäumen

Bürgermeister (Unterschrift / Dienstsiegel)

9. WIRKSAM WERDEN
Gem. § 6 Abs. 5 BauGB wurde die Genehmigungsverfügung am _____ ortsüblich gem. Hauptsatzung bekanntgemacht. Damit wird diese FNP-Änderung rechtswirksam.

Gemeinde Lahntal, den _____

Bürgermeister (Unterschrift / Dienstsiegel)

Gemeinde Lahntal
Ortsteil Goßfelden
FNP-Änderung
"Hinterm Biegen / Sporthalle"

Teil C: Planteil - Entwurf des Feststellungsbeschlusses

Stand: 10/2023 Version: 23-001

bearb.: Hütten gez.: Schweinfest gepr.: Hütten

Groß & Hausmann
Umweltplanung und Städtebau
Bahnhofsweg 22
35096 Weimar (Lahn)
FON 06426/92076 FAX 06426/92077
http://www.grosshausmann.de
info@grosshausmann.de

Maßstab 1 : 5.000

Hinweis: Dieser Plan enthält rechtlich geschützte Informationen