

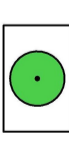











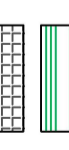




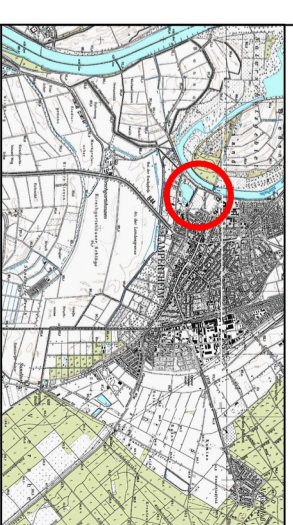


# LEGENDE

-  Grenze Bebauungsplan
-  02.200 Gehölze heimischer Arten auf frischen Standorten
-  04.110 Einzelbaum, standortgerecht, heimisch
-  05.352 Badesee
-  05.410 Ufervegetation, überwiegend Röhrichte § 30 Gesetzlich geschützte Biotope
-  10.510 Völlig versiegelte Flächen, hier: Schwimmbecken
-  10.510 völlig versiegelte Fläche, hier: Verkehrsflächen
-  10.510 völlig versiegelte Fläche, hier: Pflasterflächen
-  10.530 Versiegelte Fläche mit Regenwasserversickerung
-  10.530 Sandflächen mit Stegen
-  10.530 Schotterflächen
-  10.670 Begrünte Schotterflächen
-  10.710 Gebäude Bestand
-  11.231 Parkanlage mit Großbaumbestand
-  11.221 Strukturarme Grünanlagen, Hausgärten
-  Großbaumbestand mit Kronenschluss
-  Minigolf

## STADT LAMPERTHEIM

### Behauungsplan „Badesee“



### BESTANDSPLAN

M 1 : 2.000

Christina Nolden  
 M. A. Geographin  
 Stadt und Landschaftsplanung  
 Schulstraße, 36  
 66253 Badstuber  
 Tel. 06253-714466  
 info@christinainolden.de

PLANNINGSTAND: 30.09.2022  
 PLANINGROßE: DIN A3  
 GEZEICHNET: CN

PROJEKT ANLAGE  
 Bebauungsplan