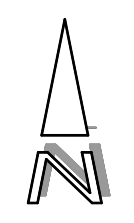
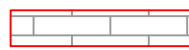








Legende:



-  Straßenflächen (Asphalt)
-  Gehwegflächen (Plaster); Combi Stabil
-  Parkflächen (Pflaster); Doppelverbundpf.
-  Grünfläche
-  2er Pflastersteinreihe
-  Kataster
-  Neue Planung
-  Bestand
-  Planung neuer Baum
-  Bestandsbaum / entfällt
-  Straßeneinlauf 300x500mm
-  Blindenleitsystem
-  Verkehrszeichen VZ 220-10
-  Verkehrszeichen VZ 267
-  Verkehrszeichen VZ 1026-32
-  Verkehrszeichen VZ 314
-  Verkehrszeichen VZ 1044-10

Index	Datum	Name	Änderung	geprüft	gesehen
b	05.06.2023	acz	neue Bäume eingefügt, Größe westliche PKW-Stellplätze geändert	acz	vki
a	23.05.2023	abi	Pos. Fahrradstellpl.; Anordnung PWK-Stellpl.; Ausbaugrenze; K+R	acz	vki

Planverfasser:  
 **WEBER Ingenieure**  
**Weber-Ingenieure GmbH**  
 Römerstraße 115  
 69126 Heidelberg  
 T: 06221 64727-71  
 info@weber-ing.de  
 www.weber-ing.de

Bauherr:  
**Stadt Lampertheim**  
 Römerstraße 102  
 68623 Lampertheim

Projekt:  
**Umgestaltung Bahnhofsumfeld Hofheim**

Planungsphase:  
**Entwurfsplanung (LP3)**

Planart:  
**Lageplan**

Planinhalt:  
**Straßenlagenplan**

	Datum	Name	Maßstab	Projekt-Nr.	Plan-Status
gezeichnet	05.06.2023	abi	1:250	41195	zur Prüfung ext.
geprüft	05.06.2023	acz		Plannummer:	
gesehen	05.06.2023	vki		41195_EW_02_01b	Index 0