

# STADT LAMPERTHEIM

---



Quelle: Hessische Verwaltung für Bodenmanagement und Geoinformation, März 2014

## BEBAUUNGSPLAN

### „Eugen-Schreiber-Straße“

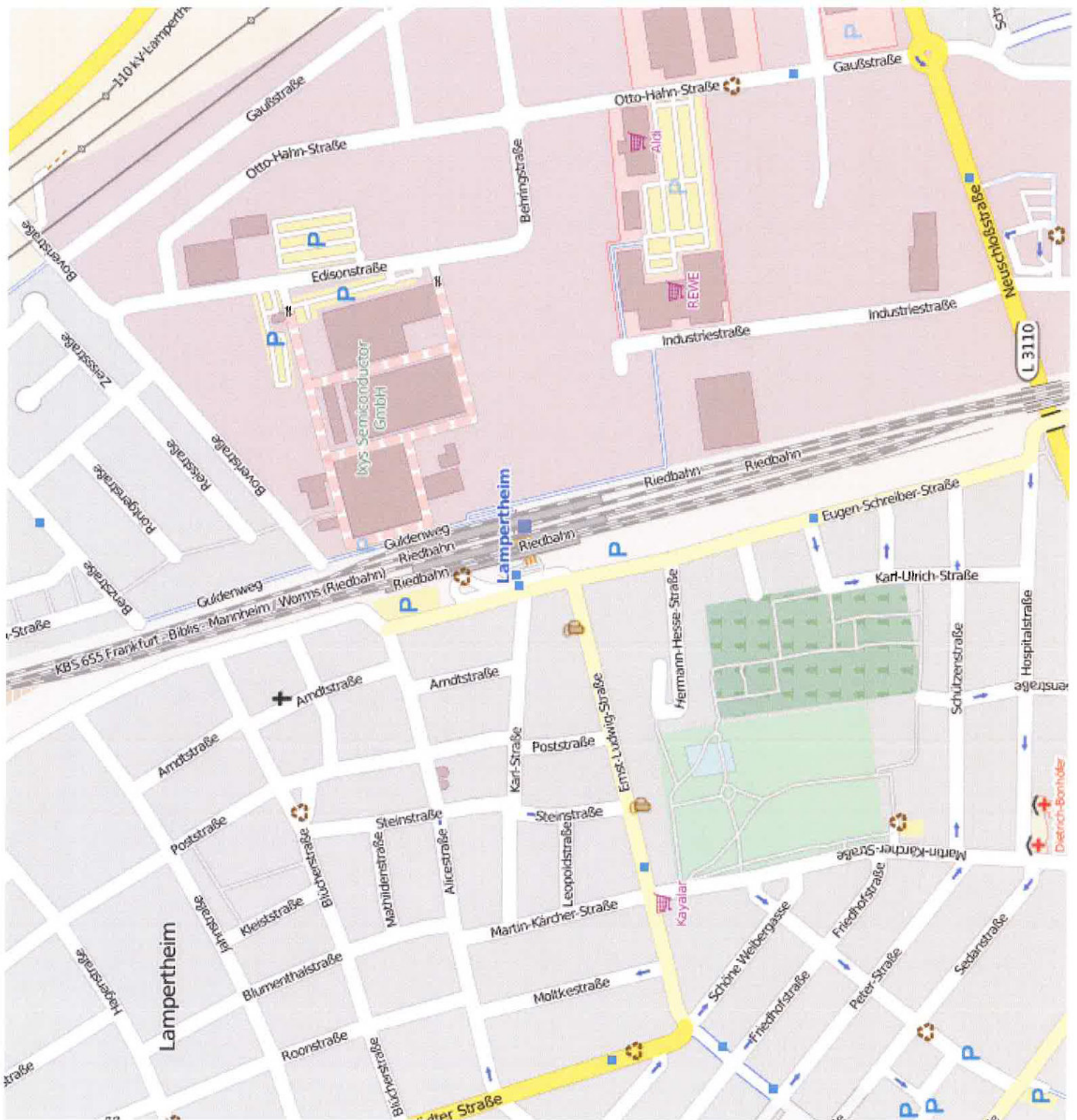
## KURZERLÄUTERUNG

**Aufstellungsbeschluss**  
**Stand: 10.03.2014**



**STADTPLANUNG+**

Mittelstraße 16  
68169 Mannheim

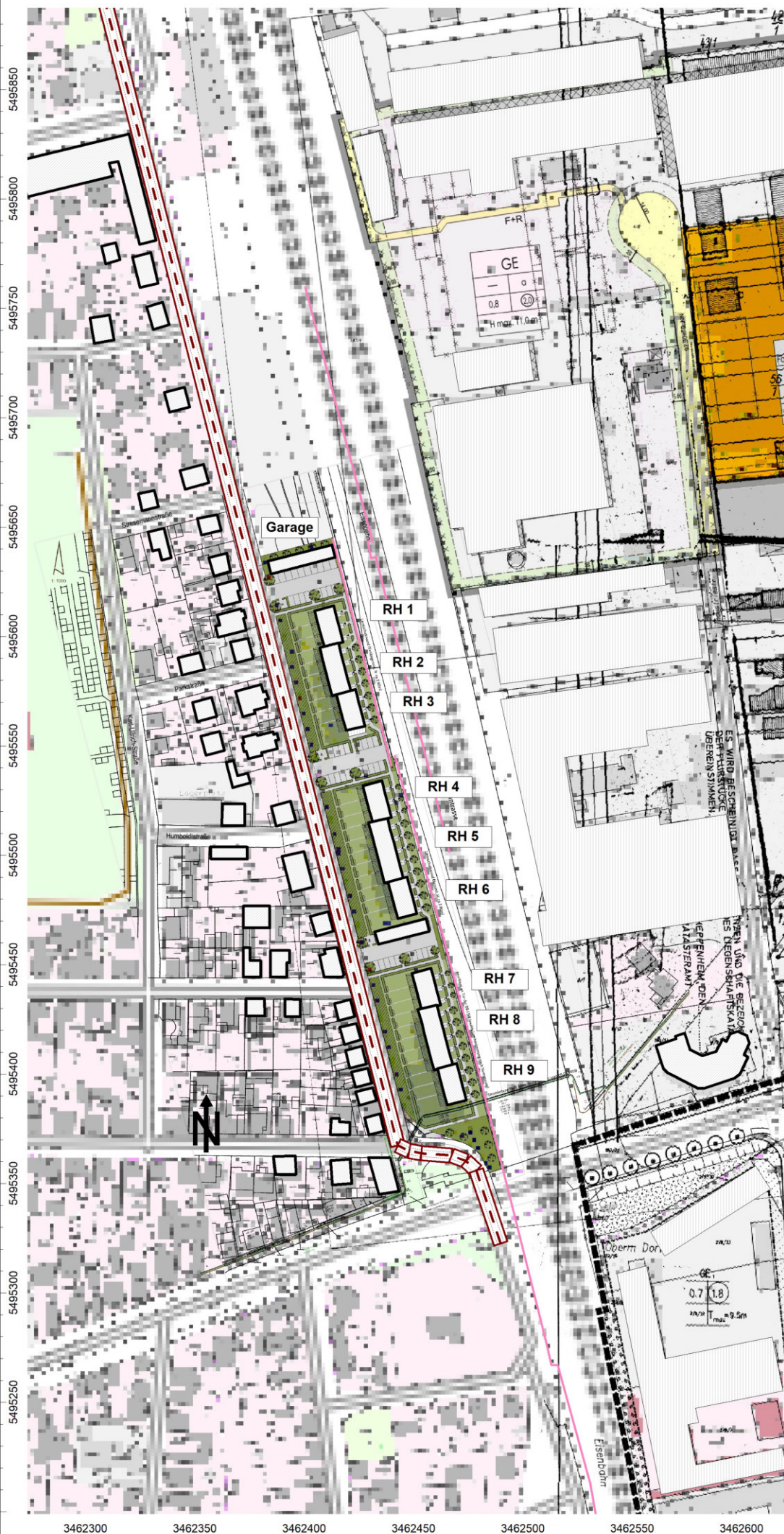








**Straßenverkehrslärm**



Bebauungsplan  
 "Wohngebiet Eugen-  
 Schreiber-Straße"  
 68623 Lampertheim

**Objektlegende:**

- Flächenquelle
- Straße
- Schiene
- Bplan-Quelle
- Haus
- Schirm
- Immissionspunkt
- Hausbeurteilung
- Rechengebiet

Maßstab: 1 : 2500

**Auftraggeber:**

Boxheimer u. Scheuermann GmbH  
 Tieckstraße 12  
 68259 Mannheim

erstellt durch:  
**Dipl.-Ing. Ch. Malo**

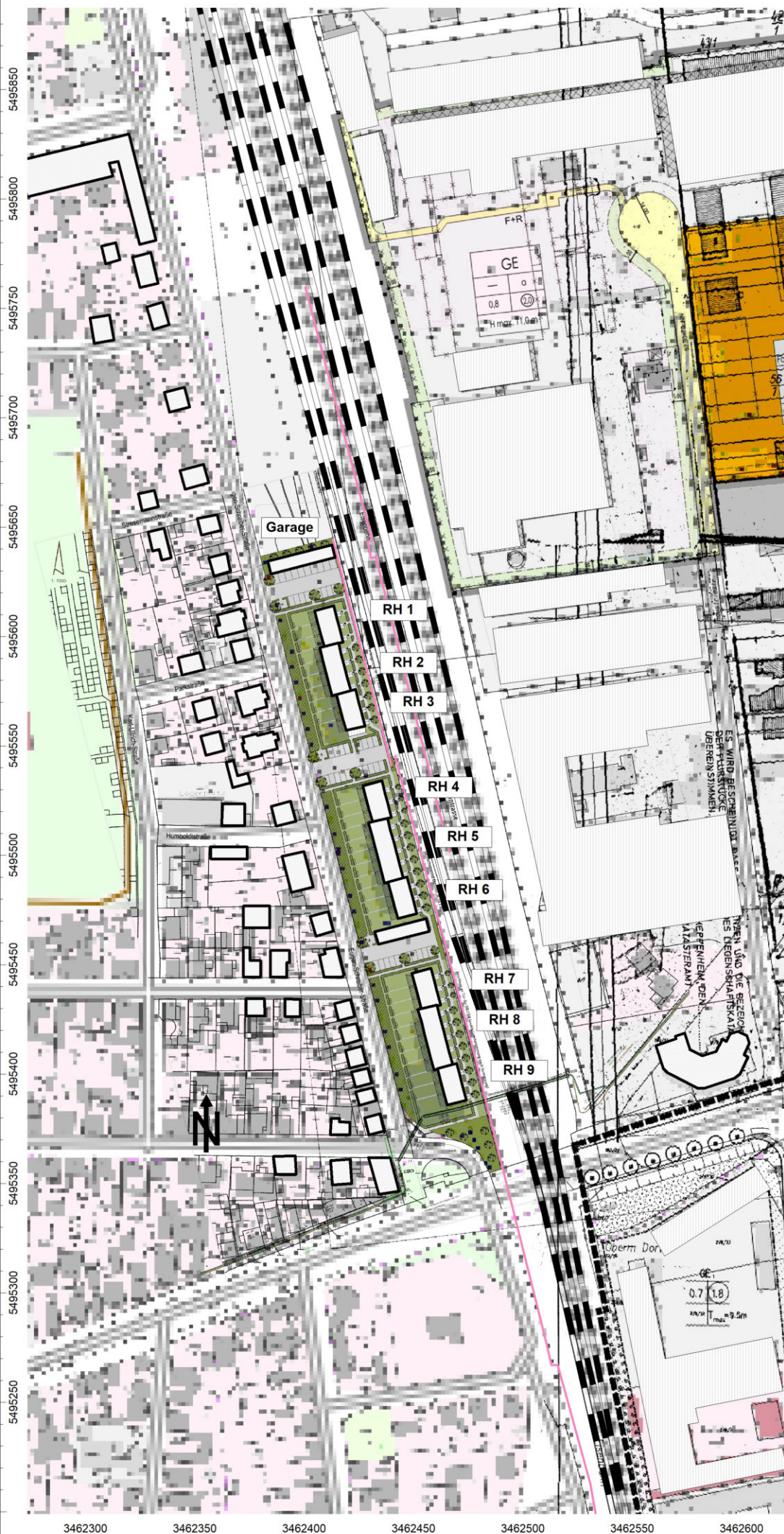
**INGENIEURBÜRO FÜR BAUPHYSIK**  
 Dipl.-Ing. Ch. Malo  
 Michelsbergstraße 4  
 D-67098 Bad Dürkheim

Tel: 06322/9419513  
 Fax: 06322/9419747

Bad Dürkheim, den 18.06.2019












Schienerverkehrslärm



Bebauungsplan  
 "Wohngebiet Eugen-  
 Schreiber-Straße"  
 68623 Lampertheim

Objektlegende:

-  Flächenquelle
-  Straße
-  Schiene
-  Bplan-Quelle
-  Haus
-  Schirm
-  Immissionspunkt
-  Hausbeurteilung
-  Rechengebiet

Maßstab: 1 : 2500

Auftraggeber:

Boxheimer u. Scheuermann GmbH  
 Tieckstraße 12  
 68259 Mannheim

erstellt durch:  
 Dipl.-Ing. Ch. Malo

INGENIEURBÜRO FÜR BAUPHYSIK  
 Dipl.-Ing. Ch. Malo  
 Michelsbergstraße 4  
 D-67098 Bad Dürkheim

Tel: 06322/9419513  
 Fax: 06322/9419747









Bad Dürkheim, den 18.06.2019



**Gewerbelärm**

Bebauungsplan  
 "Wohngebiet Eugen-  
 Schreiber-Straße"  
 68623 Lampertheim

**Objektlegende:**

-  Flächenquelle
-  Straße
-  Schiene
-  Bplan-Quelle  
Haus
-  Schirm
-  Immissionspunkt
-  Hausbeurteilung
-  Rechengebiet

Maßstab: 1 : 7300

**Auftraggeber:**

Boxheimer u. Scheuermann GmbH  
 Tieckstraße 12  
 68259 Mannheim

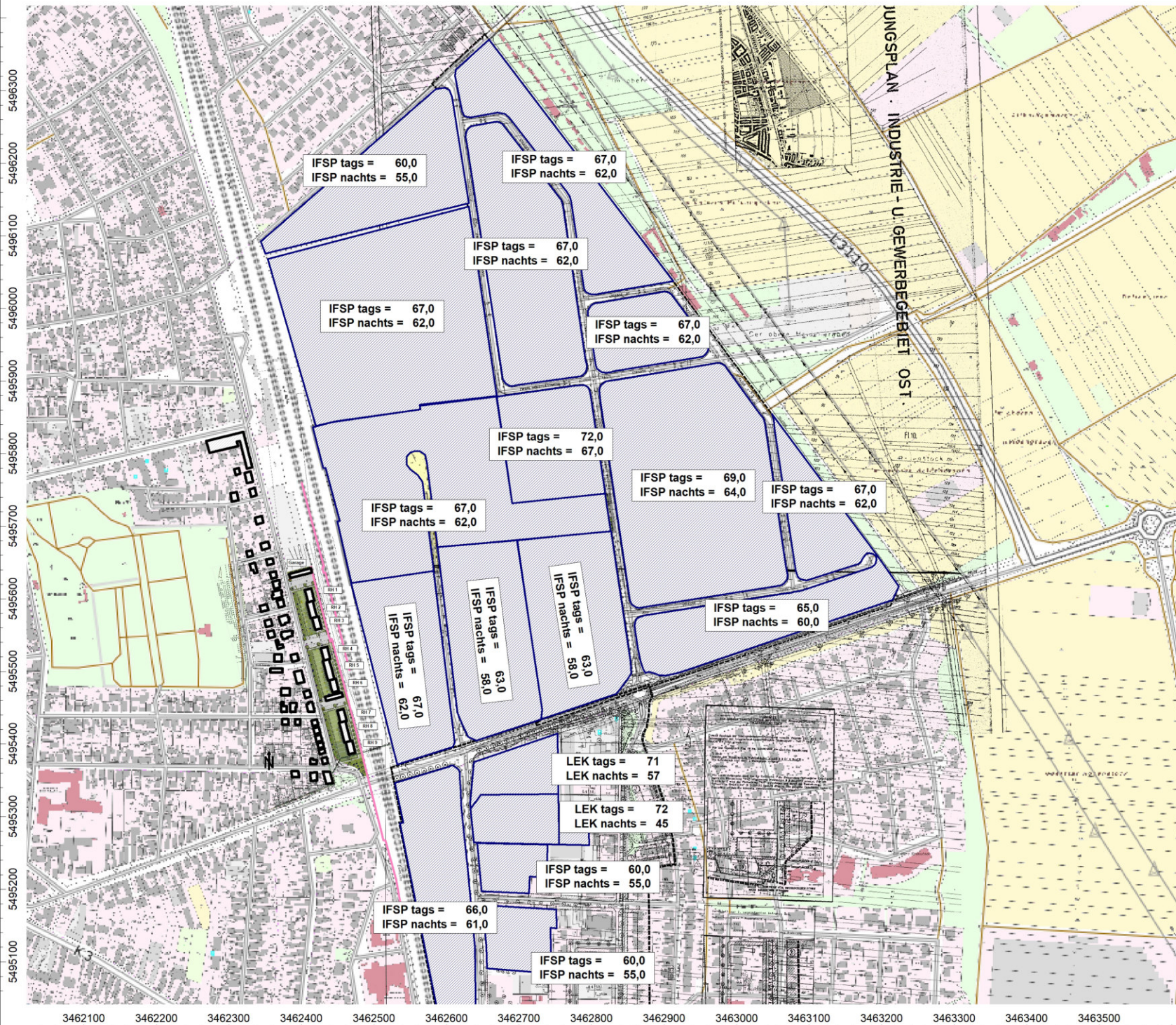
erstellt durch:

**Dipl.-Ing. Ch. Malo**

**INGENIEURBÜRO FÜR BAUPHYSIK**  
 Dipl.-Ing. Ch. Malo  
 Michelsbergstraße 4  
 D-67098 Bad Dürkheim

Tel: 06322/9419513  
 Fax: 06322/9419747

Bad Dürkheim, den 10.09.2019





**4010 Streckenabschnitt Lampertheim - Mhm. Waldhof**

bei Lampertheim

Km 15,3 - Km 17,6 V = 200 km/h

**Schienenverkehr ( 2015 / Strecke ) => neue Schall 03**

Zugart	Anzahl Tag (6-22)   Uhr	Anzahl Nacht (22-6)   Uhr	V.-max (Km/h)	Fz-KAT 1	ANZ 1	Fz-KAT 2	ANZ 2	Fz-KAT 3	ANZ 3	Fz-KAT 4	ANZ 4	Fz-KAT 5	ANZ 5
LZ-V	2	0	80	8-A4	1								
GZ-E	0	1	90	7-Z2_A6	1	10-Z2	22	10-Z15	5				
GZ-E	0	1	90	7-Z2_A6	1	10-Z2	25	10-Z15	6				
GZ-E	2	0	90	7-Z2_A6	1	10-Z2	30	10-Z15	8				
GZ-E	1	0	90	7-Z2_A4	1	10-Z2	32						
GZ-V	2	0	90	8-A4	1	10-Z2	23	10-Z15	6				
GZ-E	0	1	100	7-Z2_A4	1	10-Z2	22	10-Z15	6				
GZ-E	1	0	100	7-Z2_A4	1	10-Z2	31						
GZ-E	1	0	100	7-Z2_A6	1	10-Z2	21	10-Z15	5				
GZ-E	1	1	100	7-Z2_A6	1	10-Z2	24	10-Z15	6				
GZ-E	6	8	100	7-Z2_A6	1	10-Z2	26	10-Z15	6				
GZ-E	6	2	100	7-Z2_A6	1	10-Z2	30	10-Z15	7				
GZ-E	1	0	100	7-Z2_A6	1	10-Z15	32						
GZ-E	6	4	100	7-Z5_A4	1	10-Z2	24	10-Z15	6				
GZ-E	3	2	100	7-Z5_A4	1	10-Z2	26	10-Z15	6				
GZ-E	0	2	100	7-Z5_A4	1	10-Z2	27	10-Z15	7				
GZ-E	9	2	100	7-Z5_A4	1	10-Z2	29	10-Z15	7				
GZ-E	11	13	100	7-Z5_A4	1	10-Z2	30	10-Z15	8				
GZ-E	1	0	100	7-Z5_A4	1	10-Z2	32						
RB-ET	32	7	160	5-Z5_A10	1								
RB-VT	2	0	120	6-A8	1								
RE-E	8	3	140	7-Z2_A4	1	9-Z5	6						
RE-E	23	4	160	7-Z2_A4	1	9-Z5	6						
TGV	6	0	200	8-A2	1	9-Z5	7						
NZ-E	0	1	200	7-Z5_A4	1	9-Z5	10						
NZ-E	0	7	200	7-Z5_A4	1	9-Z5	14						
ICE-VT	1	0	300	3-Z11	2								
IC-E	3	0	200	7-Z5_A4	1	9-Z5	12						
ICE	57	6	200	1-V1	2	2-V1	12						
ICE	32	4	200	3-Z9	2								
ICE	9	1	200	3-Z11	1								

**Total 226 70****Bemerkung : Die Bezeichnung der Fahrzeugkategorie (Fz-KaT) setzt sich wie folgt zusammen**

Nr. der Fz-Kategorie:

Zeilennr. in Tab. Beiblatt 1

Achszahl (bei Tfz, E- und V-Triebz.  
außer bei HGV)**Traktionsarten:**E = Bsp. E-Lok  
V = Bsp. Diesellok  
ET,-VT= E - /Dieseltriebzug**Zugarten:**LZ = Leerzug/Lok  
GZ = Güterzug  
RB = Regionalbahn

S = S-Bahn

ICE = Triebzug des HGV

IC = Intercityzug

D/EZ/NZ = Reise-/Nachtreisezug

RE = Regionalexpress

TGV = franz.Triebzug des HGV

**4010 Streckenabschnitt Lampertheim - Mhm. Waldhof**

bei Lampertheim

Km 15,3 - Km 17,6 V = 200 km/h

**Schieneverkehr Prognose ( 2025 / Strecke ) => neue Schall 03**

Zugart	Anzahl Tag (6-22) Uhr	Anzahl Nacht (22-6) Uhr	V-max (Km/h)	Fz-KAT 1	ANZ 1	Fz-KAT 2	ANZ 2	Fz-KAT 3	ANZ 3	Fz-KAT 4	ANZ 4	Fz-KAT 5	ANZ 5
LZ-V	2	0	80	8-A4	1								
GZ-E	56	61	100	7-Z5_A4	1	10-Z2	4	10-Z5	25	10-Z15	3	10-Z18	4
GZ-E	14	16	120	7-Z5_A4	1	10-Z2	3	10-Z5	26	10-Z15	4	10-Z18	3
RB-ET	54	8	160	5-Z5_A10	1								
RE-E	50	8	160	7-Z5_A4	1	9-Z5	6						

**Total 176 93****Bemerkung : Die Bezeichnung der Fahrzeugkategorie (Fz-Kat) setzt sich wie folgt zusammen**

Nr. der Fz-Kategorie:                      Zeilennr. in Tab . Beiblatt 1                      Achszahl (bei Tfz, E- und V-Triebz.  
außer bei HGV)

**Traktionsarten:**

E = Besp. E-Lok  
V = Besp. Diesellok  
ET,-VT= E - /Dieseltriebzug

**Zugarten:**

LZ = Leerzug/Lok  
GZ = Güterzug  
RB = Regionalbahn

S = S-Bahn

ICE = Triebzug des HGV

IC = Intercityzug

D/EZ/NZ = Reise-/Nachtreisezug

RE = Regionalexpress

TGV = franz.Triebzug des HGV



19.09.2013 16:25

Fa. Bremicker Verkehrstechnik

iposys

km/h	01.02.2013	02.02.2013	03.02.2013	04.02.2013	05.02.2013	06.02.2013	07.02.2013	11.02.2013	Summe
10 km/h	56	34	19	30	87	68	21	0	315
15 km/h	21	17	29	14	28	16	6	0	131
20 km/h	44	49	28	62	53	27	22	0	285
25 km/h	26	31	20	33	22	26	9	1	168
30 km/h	54	26	15	49	48	31	13	0	236
35 km/h	167	67	45	159	141	138	33	0	750
40 km/h	378	217	118	329	302	373	63	0	1.780
45 km/h	459	280	169	417	384	362	62	0	2.133
50 km/h	261	252	132	267	260	246	45	0	1.463
55 km/h	58	67	44	61	62	50	12	0	354
60 km/h	17	22	14	15	14	16	9	0	107
65 km/h	3	7	5	3	2	3	2	0	25
70 km/h	5	8	4	1	2	1	0	0	21
75 km/h	0	0	4	1	0	1	0	0	6
80 km/h	0	0	0	0	0	0	1	0	1
85 km/h	4	0	0	1	1	1	0	0	7
90 km/h	0	0	1	0	2	1	0	0	4
95 km/h	0	0	0	0	0	0	0	0	0
00 km/h	0	0	1	0	0	0	0	0	1
05 km/h	0	0	0	0	0	1	0	0	1
10 km/h	0	0	0	0	0	0	0	0	0
15 km/h	0	0	0	0	0	0	0	0	0
20 km/h	0	0	0	0	0	0	0	0	0
25 km/h	0	0	0	0	0	0	0	0	0
30 km/h	0	0	0	0	0	0	0	0	0
35 km/h	0	0	0	0	0	0	0	0	0
40 km/h	0	0	0	0	0	0	0	0	0
45 km/h	0	0	0	0	0	0	0	0	0
50 km/h	0	0	0	0	0	0	0	0	0
50 km/h	0	0	0	0	0	0	0	0	0
%	33	33	28	33	28	33	18	23	33
%	43	43	43	43	43	43	38	23	43
%	48	48	48	48	48	48	48	23	48
amtanzahl	1.553	1.077	648	1.442	1.408	1.361	298	1	7.788



19.09.2013 16:25

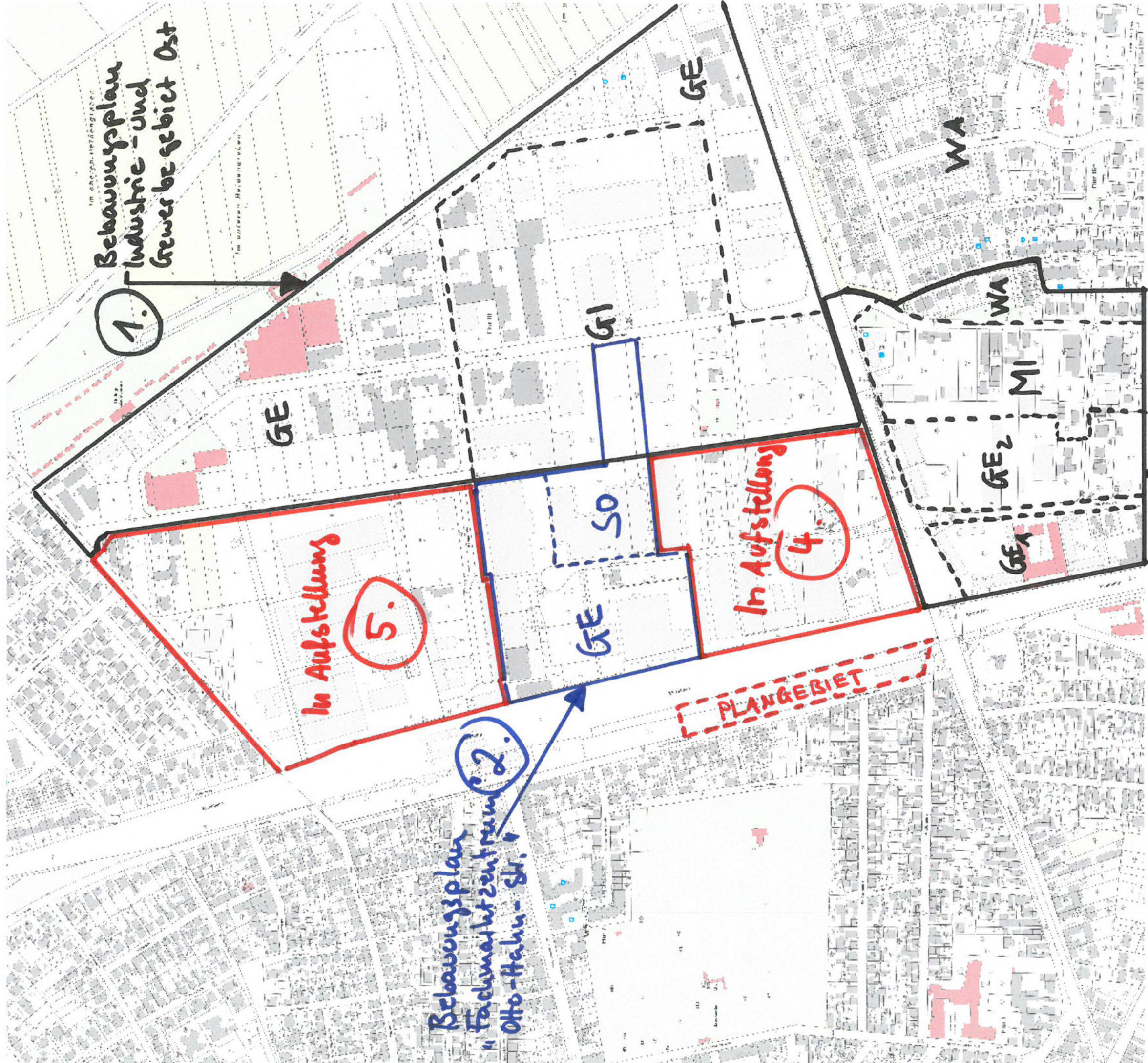
Fa. Bremicker Verkehrstechnik

toposys

km/h	11.02.2013	12.02.2013	13.02.2013	14.02.2013	15.02.2013	16.02.2013	17.02.2013	18.02.2013	19.02.2013	Summe
10 km/h	32	89	47	52	69	36	36	46	11	418
15 km/h	24	38	34	47	38	29	27	39	10	286
20 km/h	17	41	49	38	42	23	17	42	16	285
25 km/h	50	69	76	73	118	44	31	62	25	548
30 km/h	144	192	239	249	344	157	79	260	79	1.743
35 km/h	318	379	556	529	538	372	204	575	210	3.681
40 km/h	317	445	636	629	544	497	231	632	214	4.145
45 km/h	200	270	334	345	322	289	173	365	131	2.429
50 km/h	82	114	130	157	111	131	65	159	68	1.037
55 km/h	12	23	33	28	23	21	21	28	12	201
60 km/h	6	3	8	6	9	8	5	9	1	55
65 km/h	2	3	5	1	2	4	2	6	2	27
70 km/h	0	1	2	1	1	0	0	2	0	7
75 km/h	0	3	3	1	2	0	0	1	3	13
80 km/h	0	0	5	2	0	2	0	0	0	9
85 km/h	1	3	0	2	2	1	0	0	4	13
90 km/h	1	9	11	3	7	0	0	3	2	36
95 km/h	0	0	0	0	1	0	0	0	0	1
00 km/h	0	0	0	0	0	0	0	0	0	0
05 km/h	0	0	0	0	0	0	0	0	0	0
10 km/h	0	0	0	0	1	0	0	0	0	1
15 km/h	0	0	0	0	0	0	0	0	0	0
20 km/h	0	0	0	0	0	0	0	0	0	0
25 km/h	0	0	0	0	0	0	0	0	0	0
30 km/h	0	0	0	0	0	0	0	0	0	0
35 km/h	0	0	0	0	0	0	0	0	0	0
40 km/h	0	0	0	0	0	0	0	0	0	0
45 km/h	0	0	0	0	0	0	0	0	0	0
50 km/h	0	0	0	0	0	0	0	0	0	0
50 km/h	0	0	0	0	0	0	0	0	0	0
%	28	28	28	28	28	28	28	28	28	28
%	38	38	38	38	33	38	38	38	38	38
%	43	43	43	43	43	43	43	43	43	43
%	34	33	34	34	33	35	34	34	35	34
Antanzahl	1.206	1.682	2.168	2.163	2.174	1.614	911	2.229	788	14.935

Kommentar : Beschwerde Anwohnerin





1. **Bebauungsplan Industrie- und Gewerbegebiet Ost**

2. **Bebauungsplan Fachmarktzentrum Otto-Hahn-Str.**

5. **In Aufstellung**

4. **In Aufstellung**

3.

2.+3. Bauabschnitt

Bebauungsplan „am Rosenstock“  
1. Bauabschnitt

GE

GE

SO

GI

GE

WA

GE<sub>2</sub>

MI

WA

GE<sub>1</sub>

PLANGEBIET