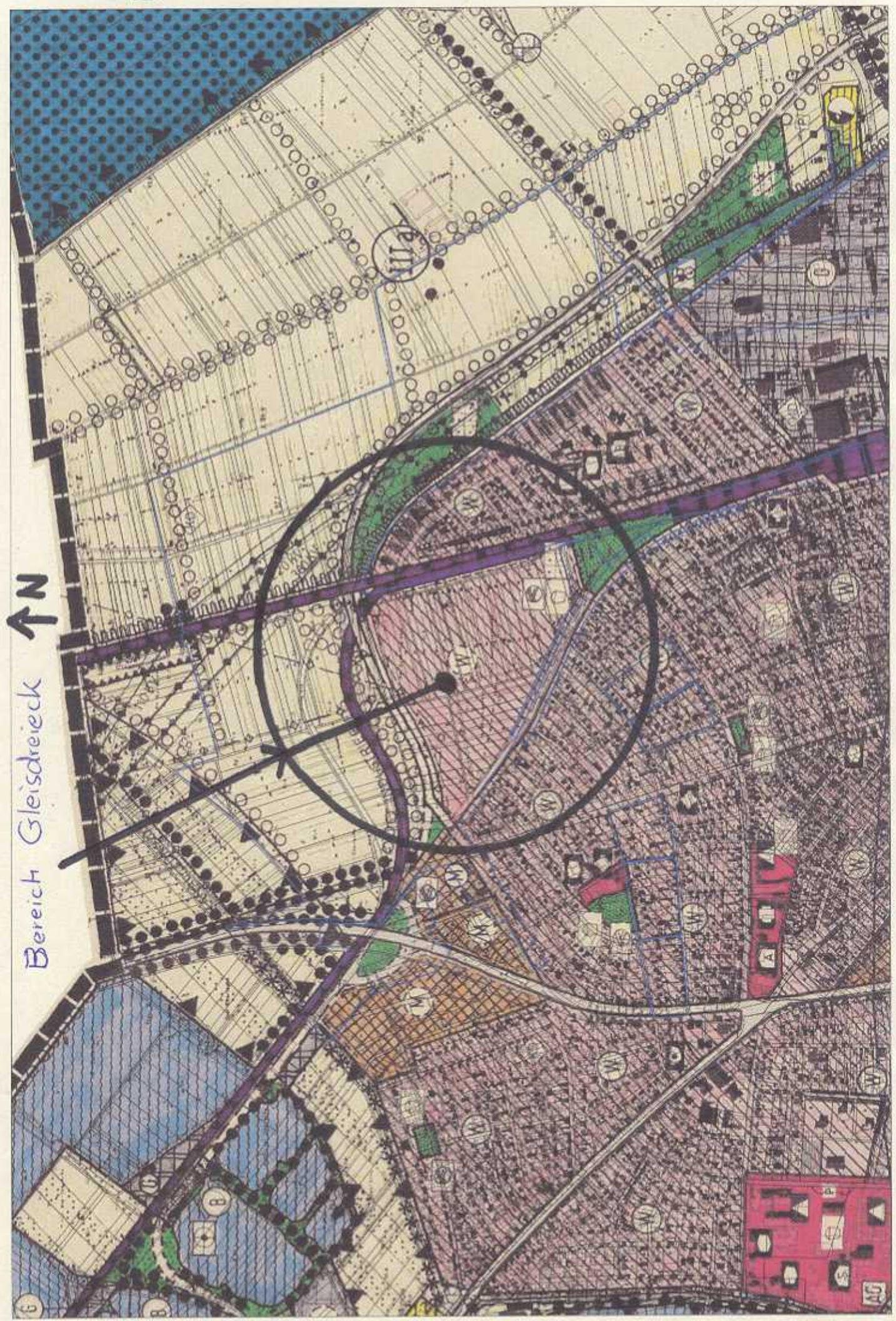
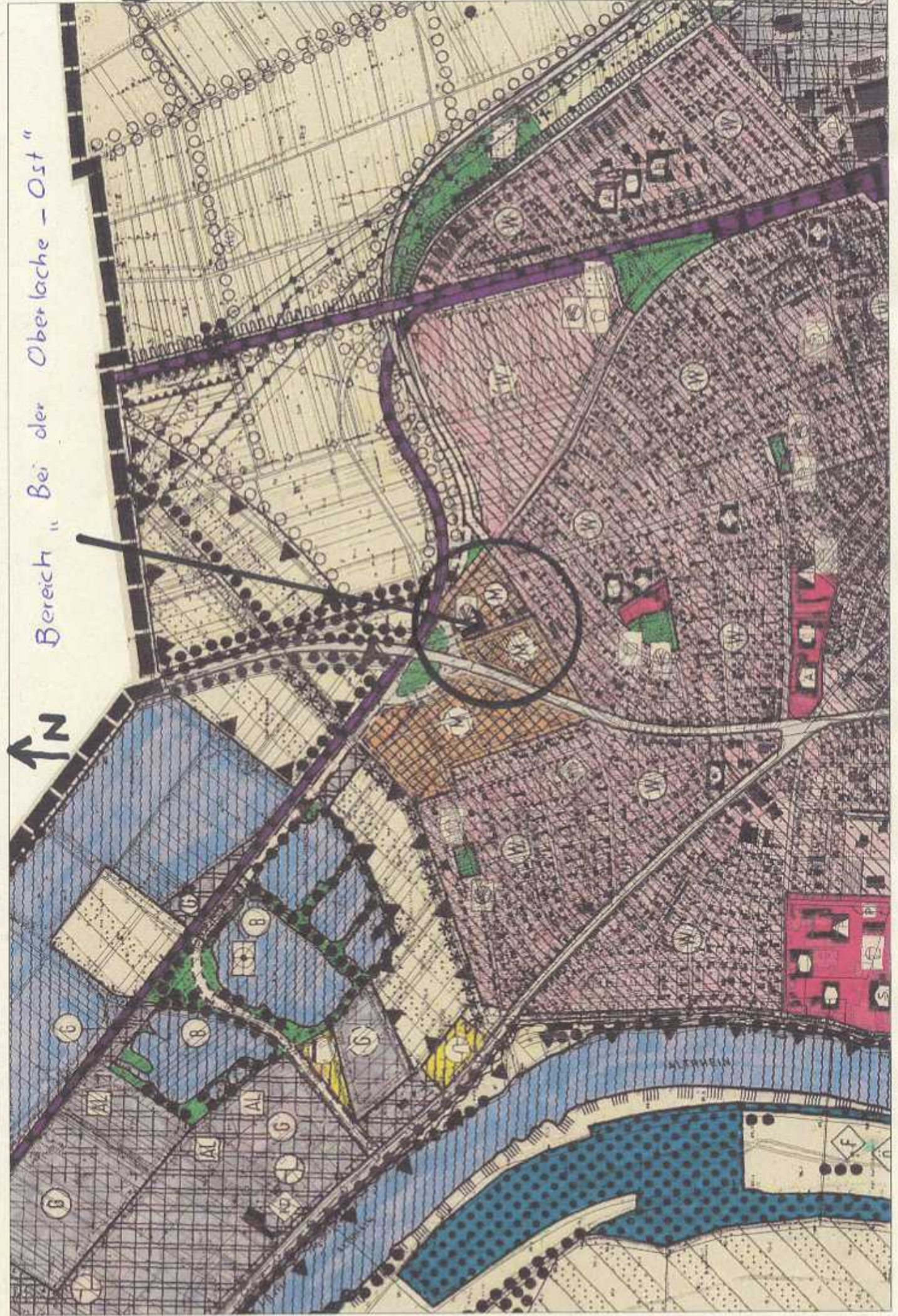


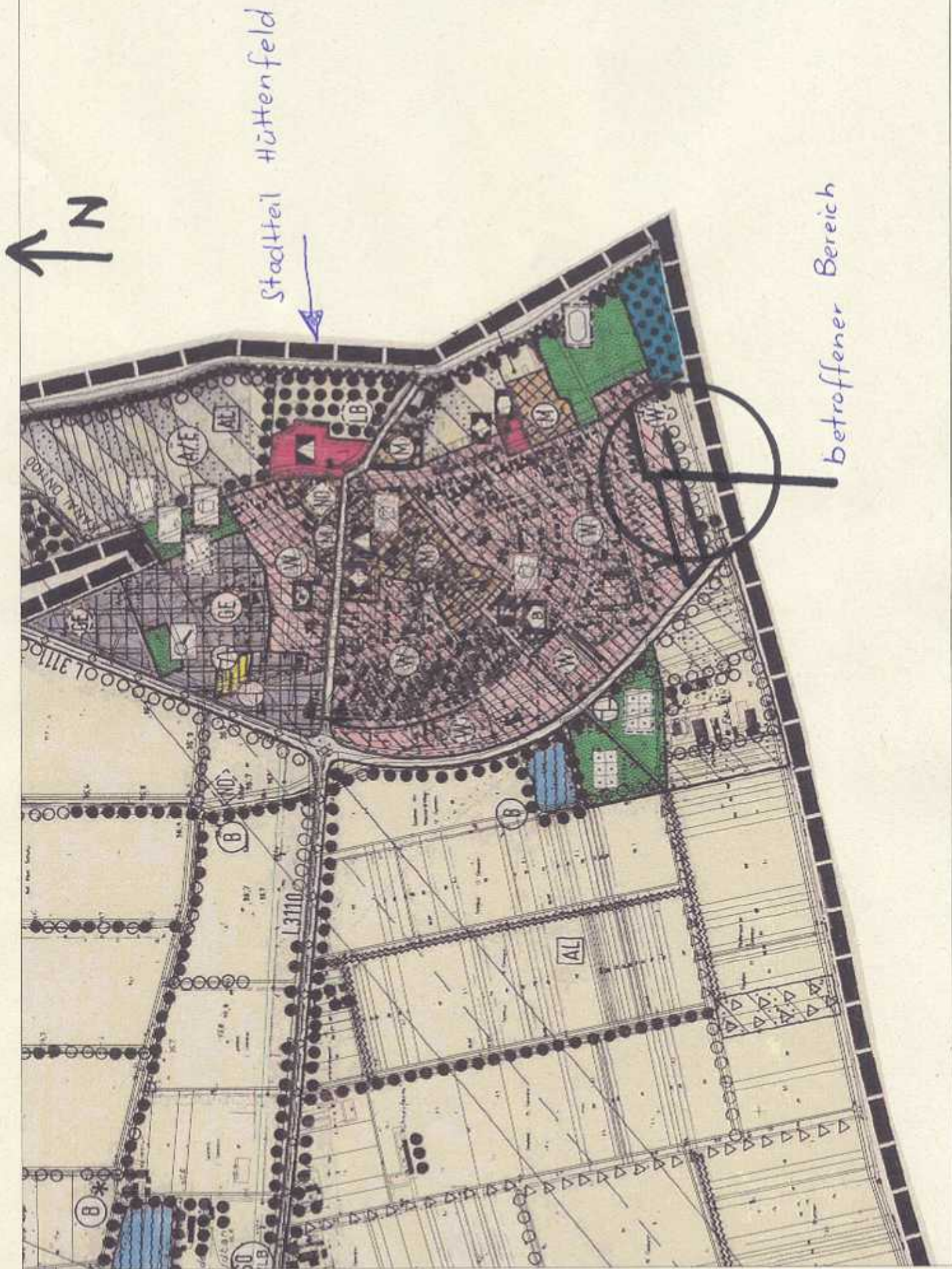
Anlage 1



Anlage 2

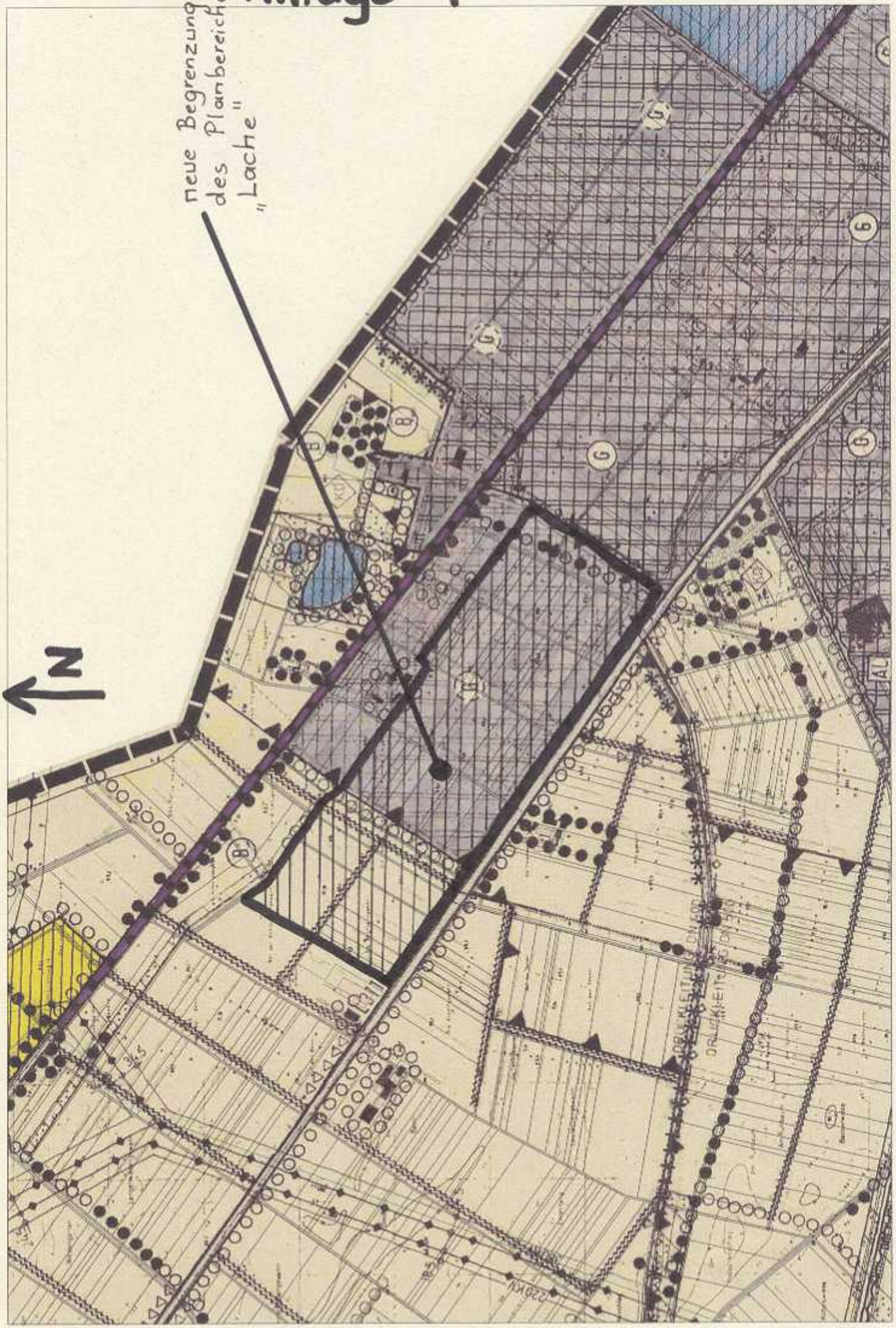


Anlage 3




Anlage 4

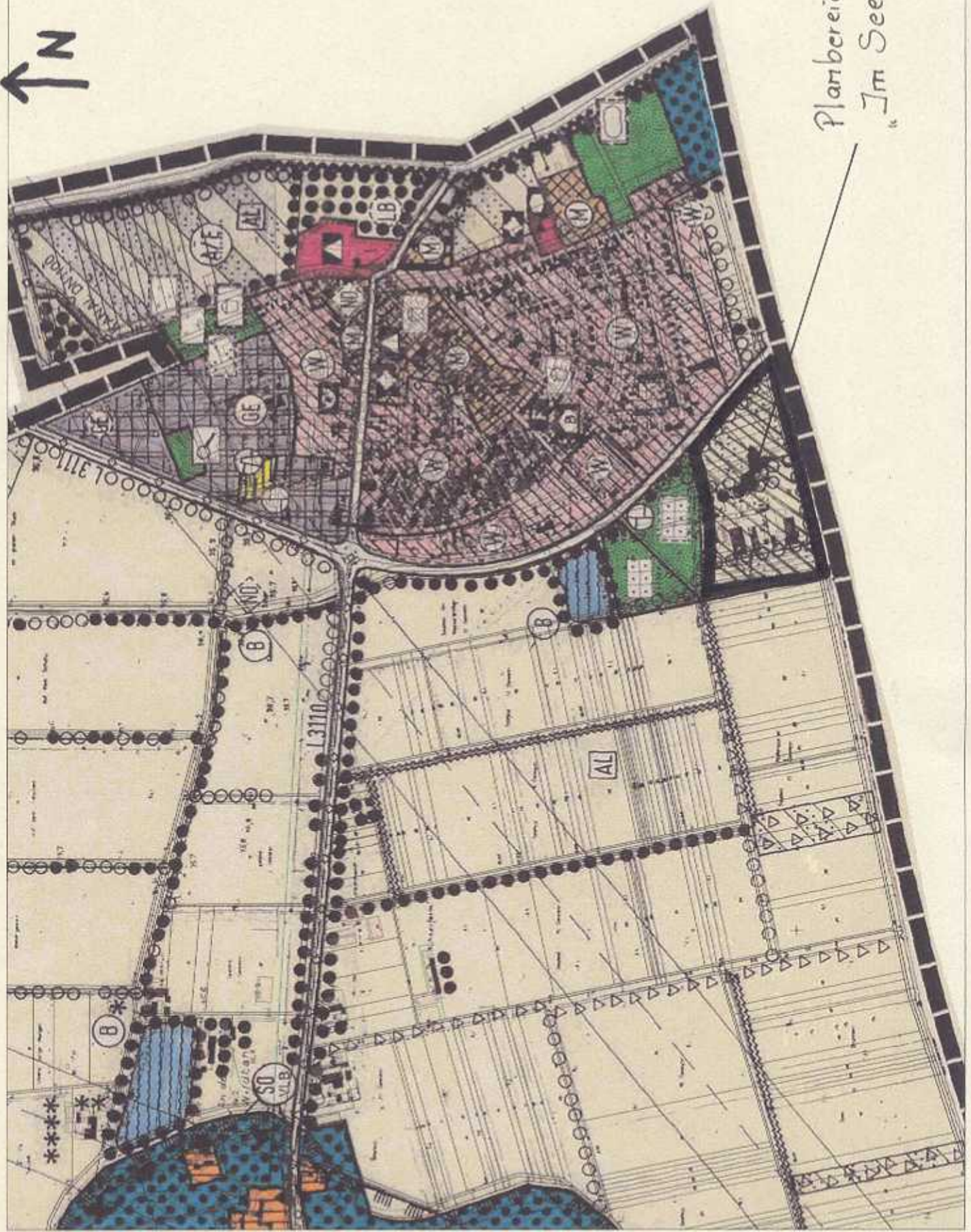
neue Begrenzung
des Planbereiches
"Lache"



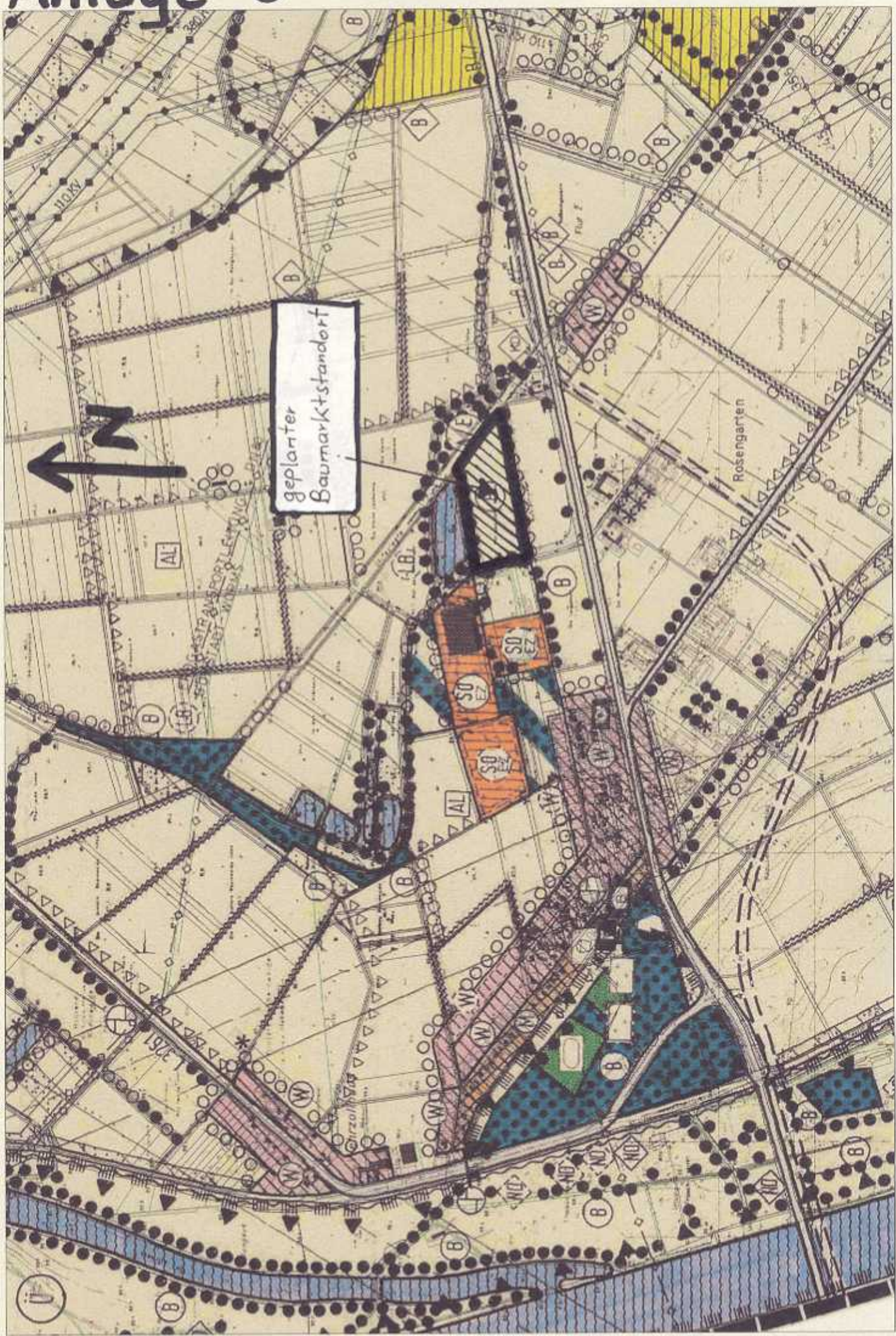
Anlage 5



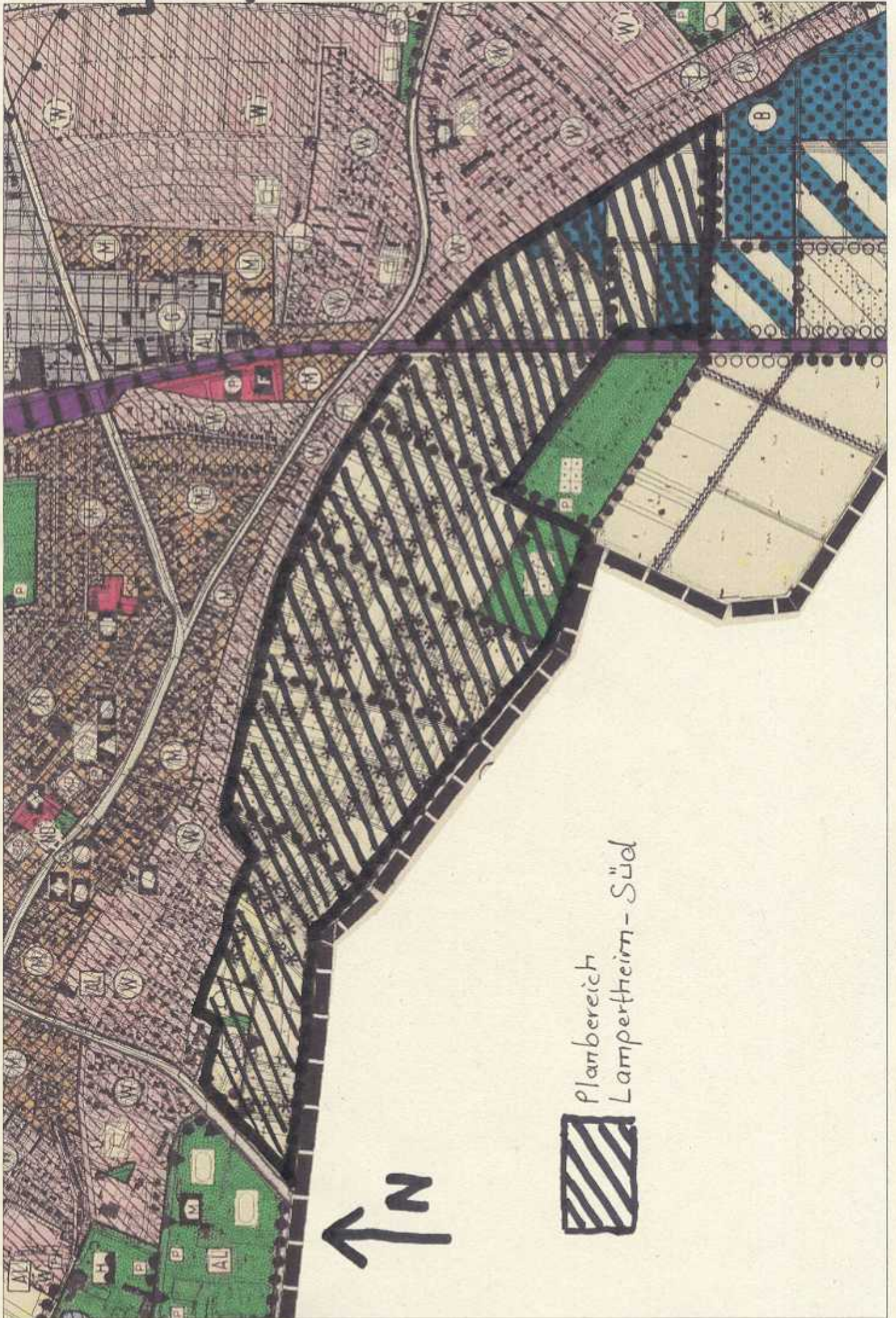
Planbereich
"Im Seefeld"



Anlage 6



Anlage 7

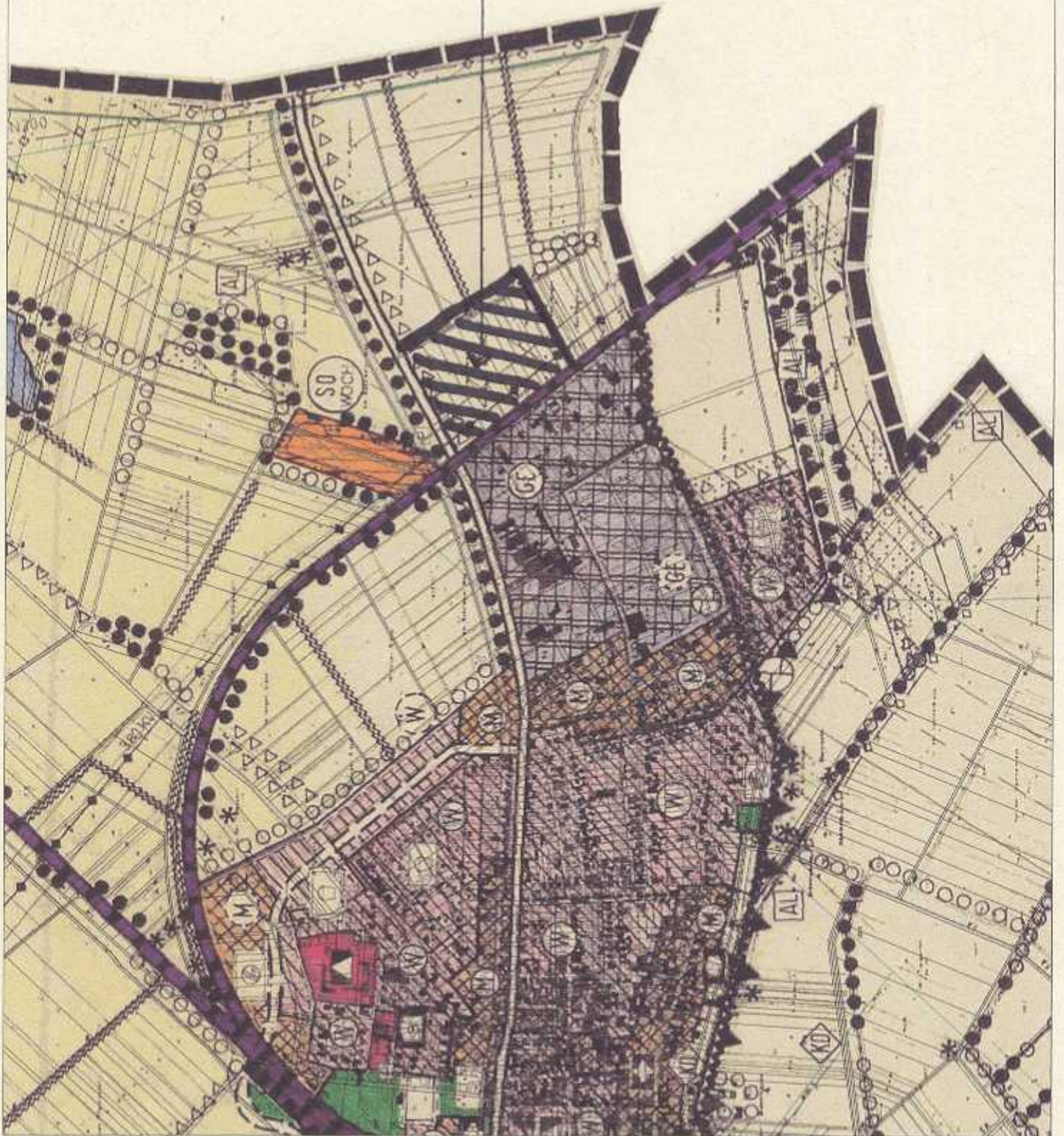


Planbereich
Lampertheim-Süd

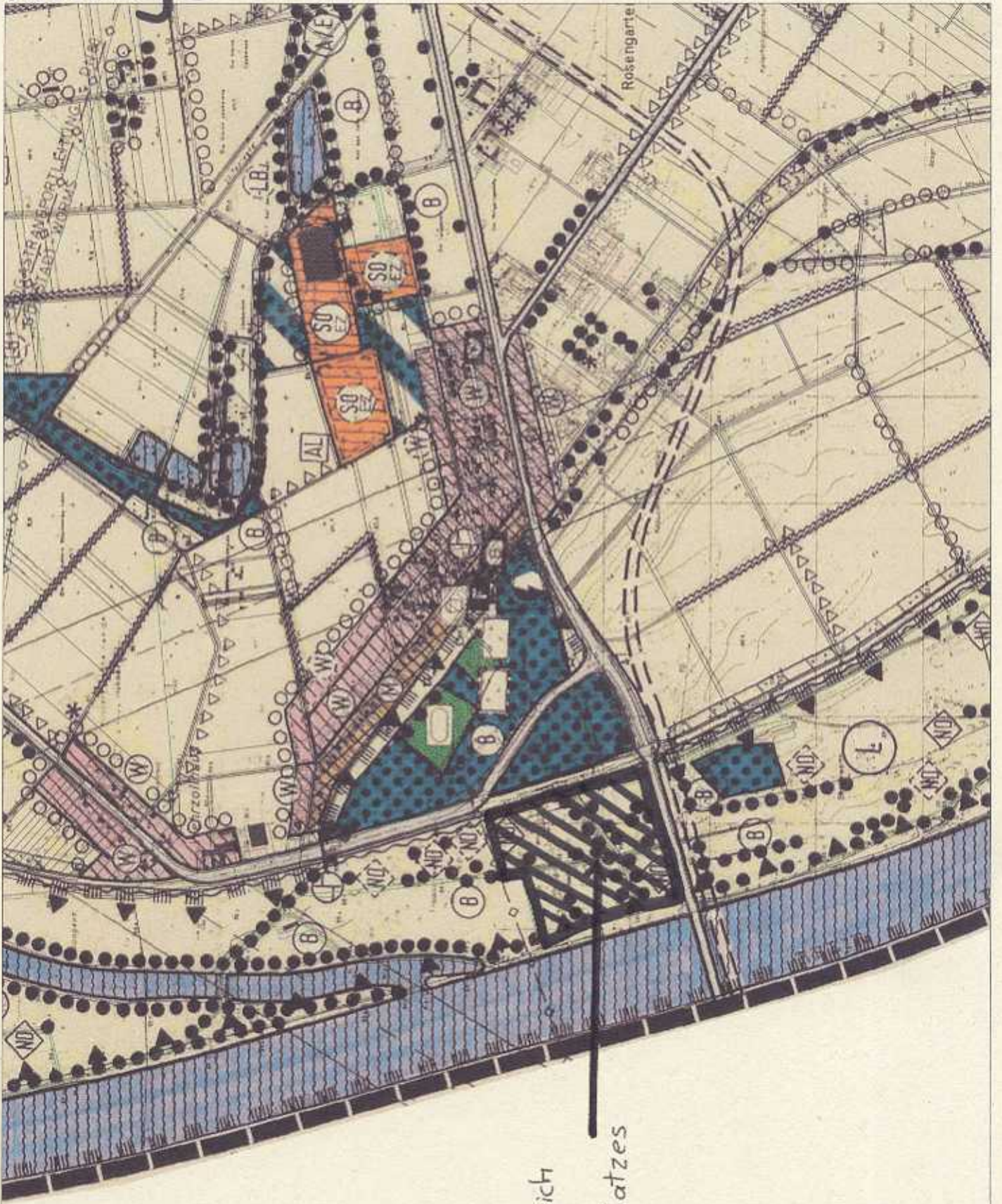


Anlage 8

Fläche für eine
mögliche Erweiterung
des Gewerbegebietes
(ca. 5 ha)



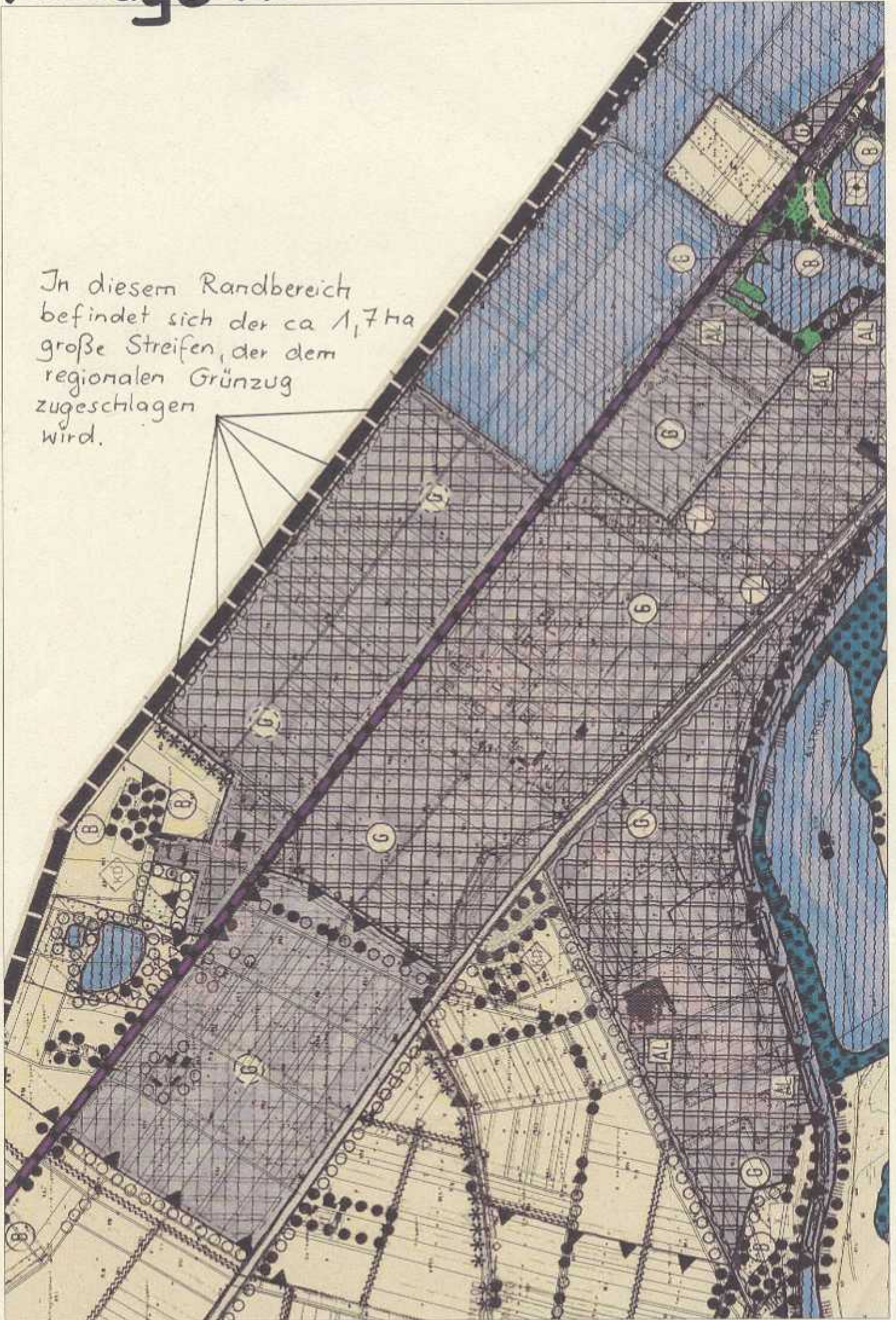
Anlage 9



Planbereich
des
Campingplatzes

Anlage 10

In diesem Randbereich befindet sich der ca 1,7 ha große Streifen, der dem regionalen Grünzug zugeschlagen wird.





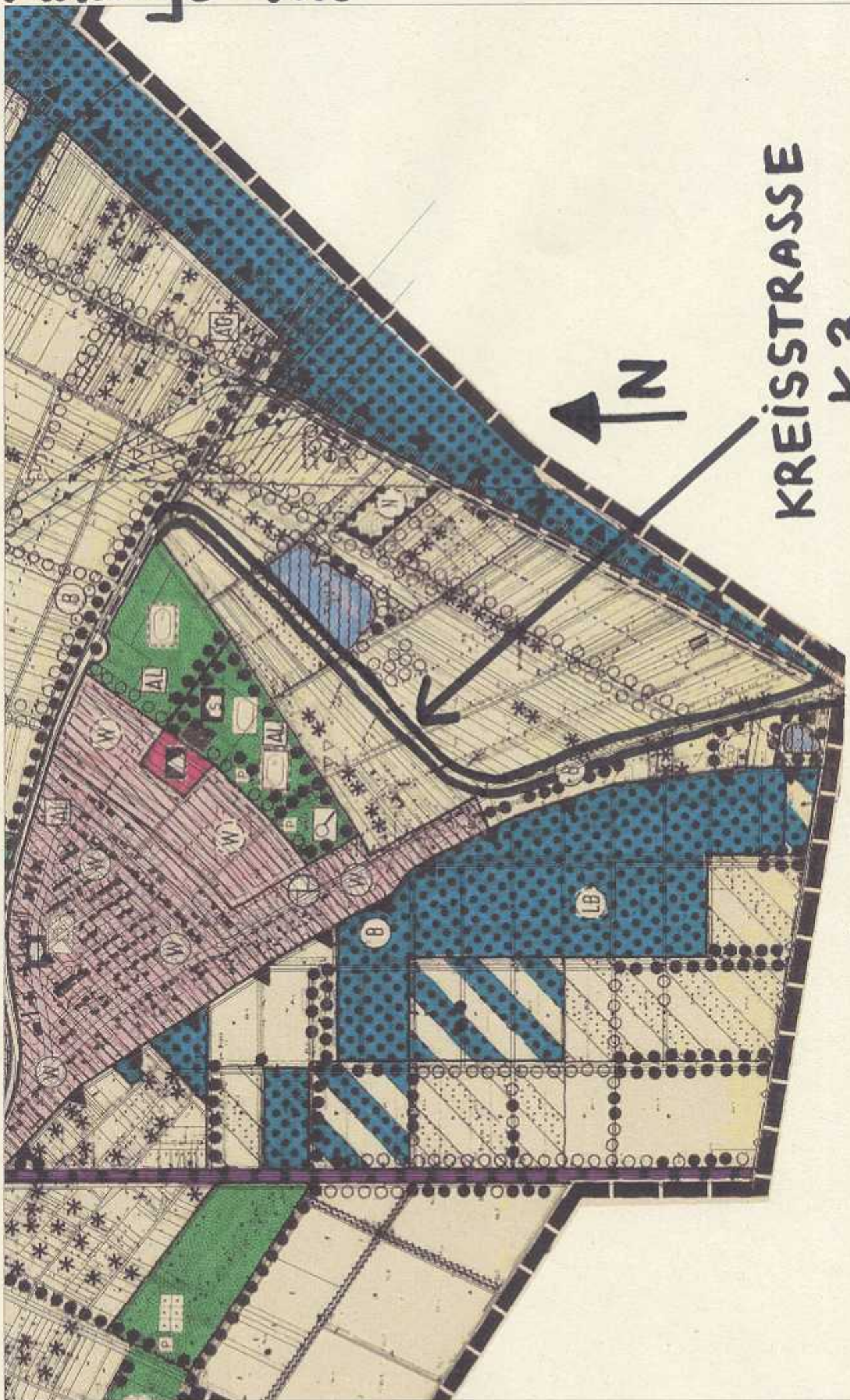
WESTUMGEHUNG

2

SPORTLAND
FREIZEIT-
ZENTRUM

Anlage 11

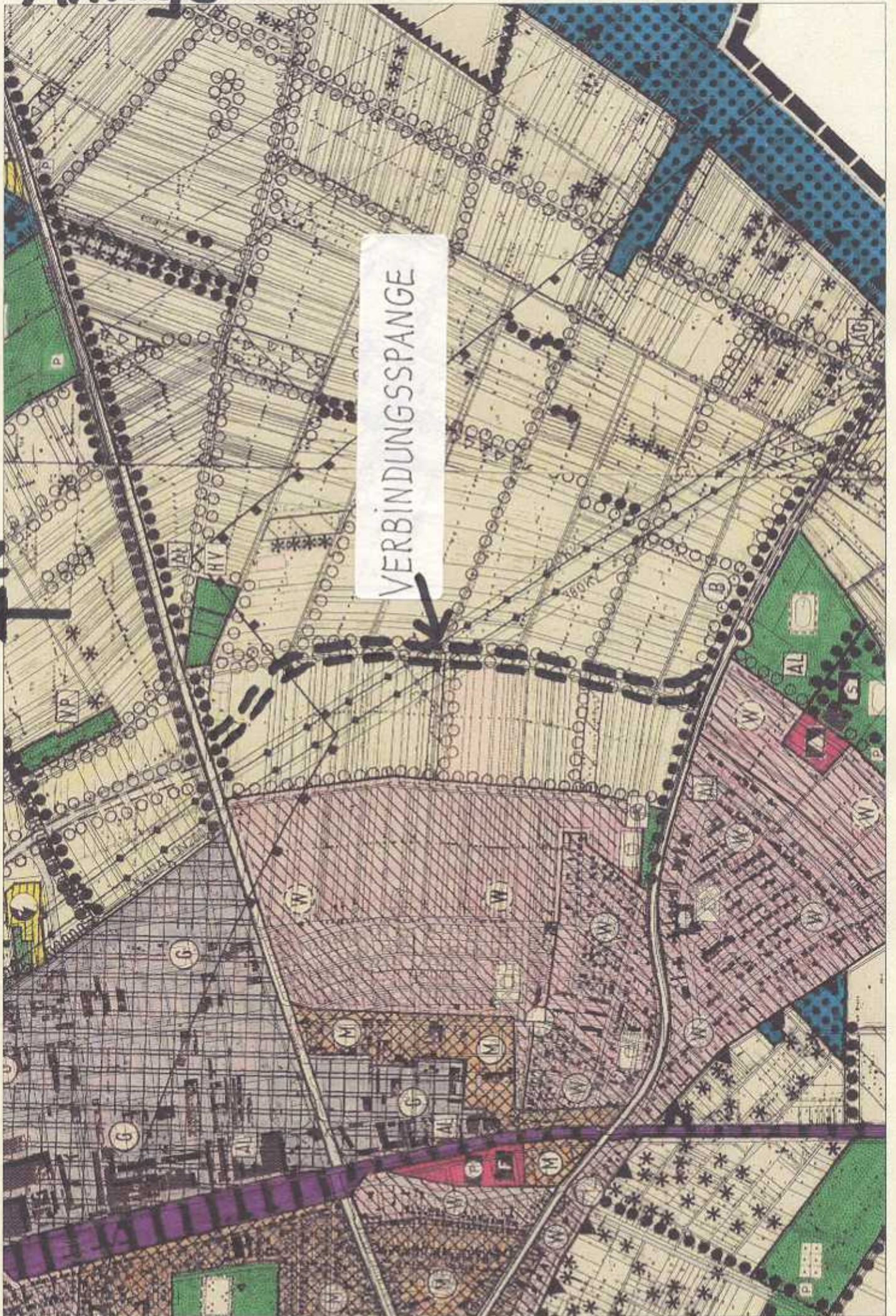
Anlage 12



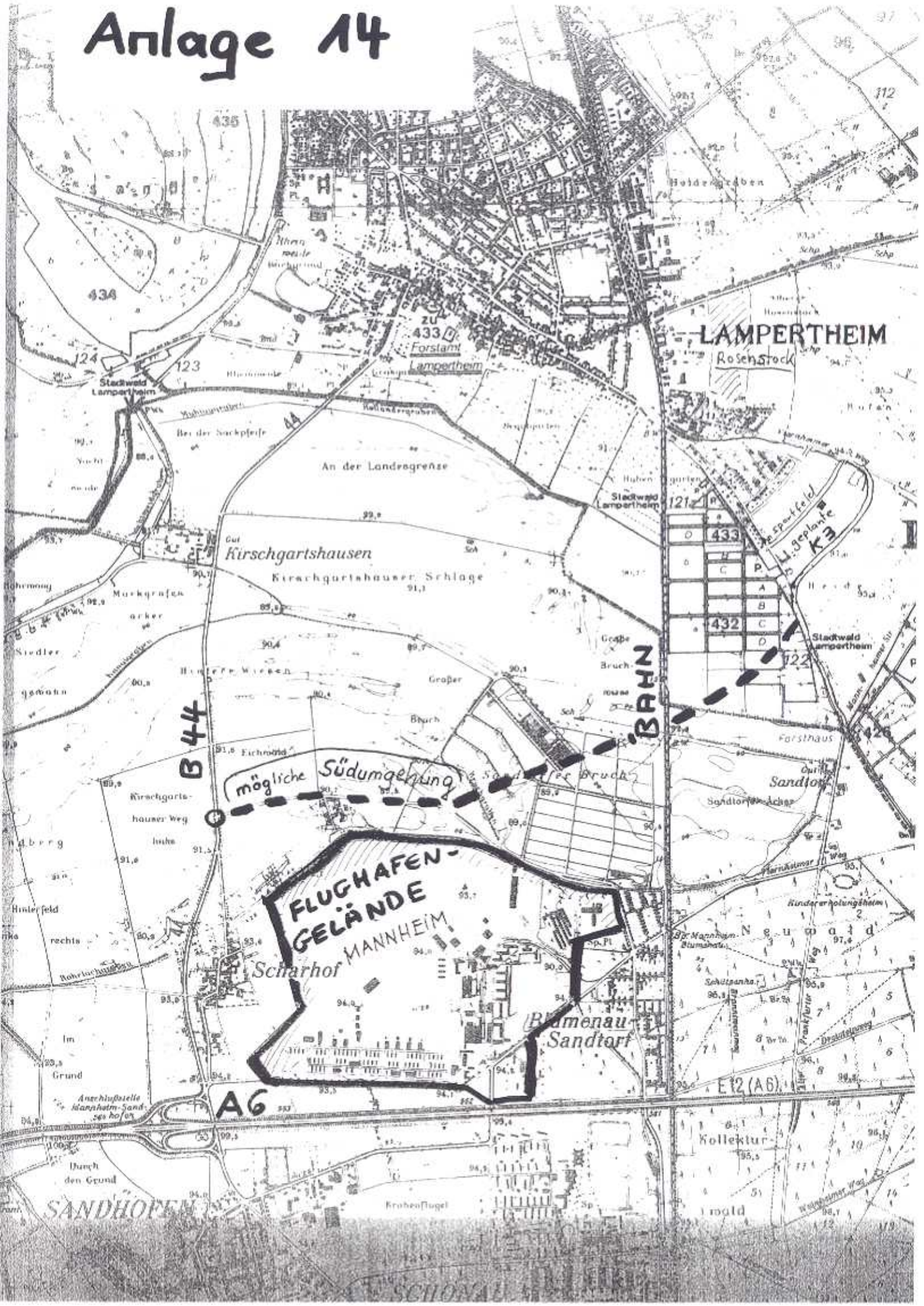
Anlage 13



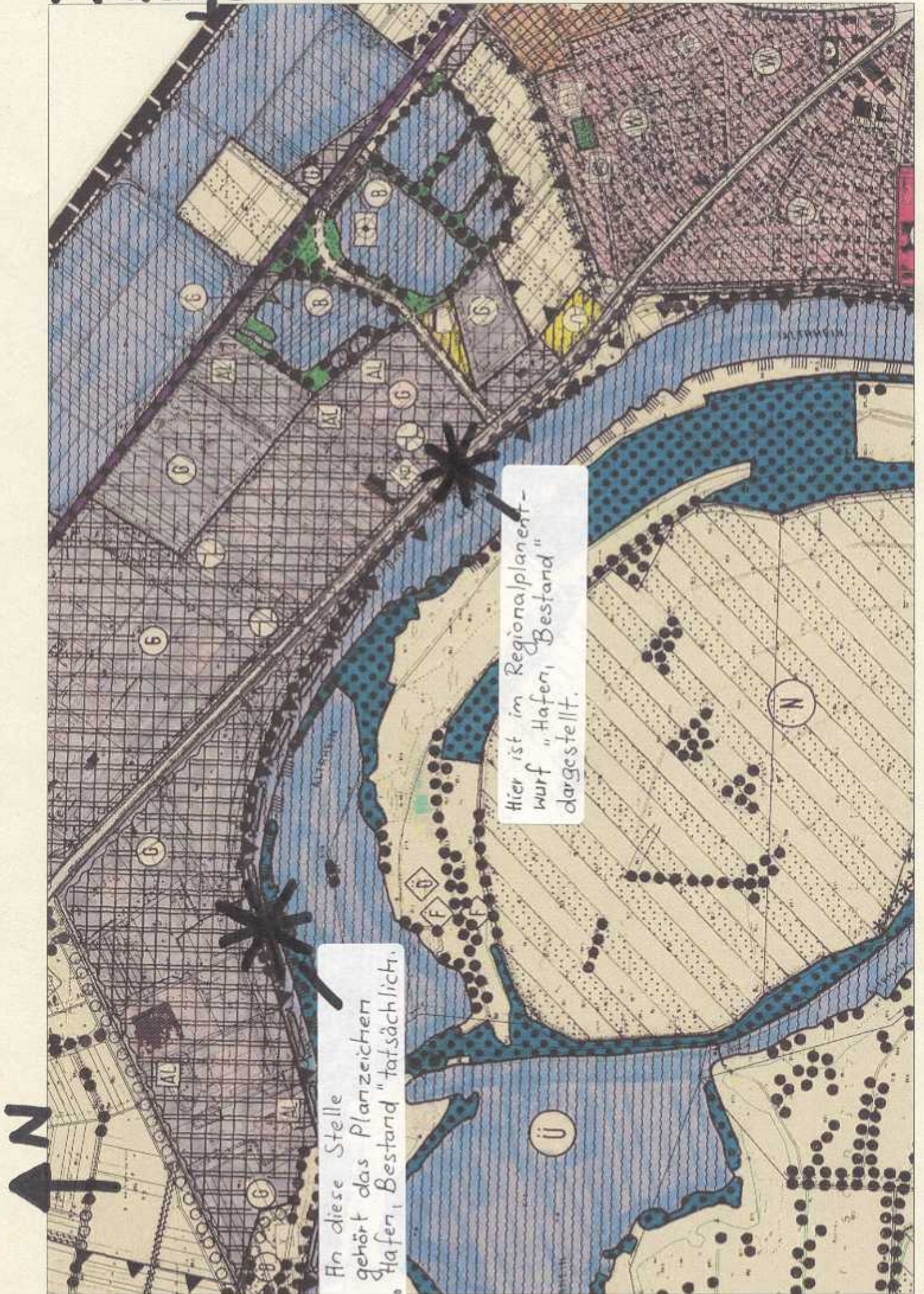
VERBINDUNGSSPANGE



Anlage 14



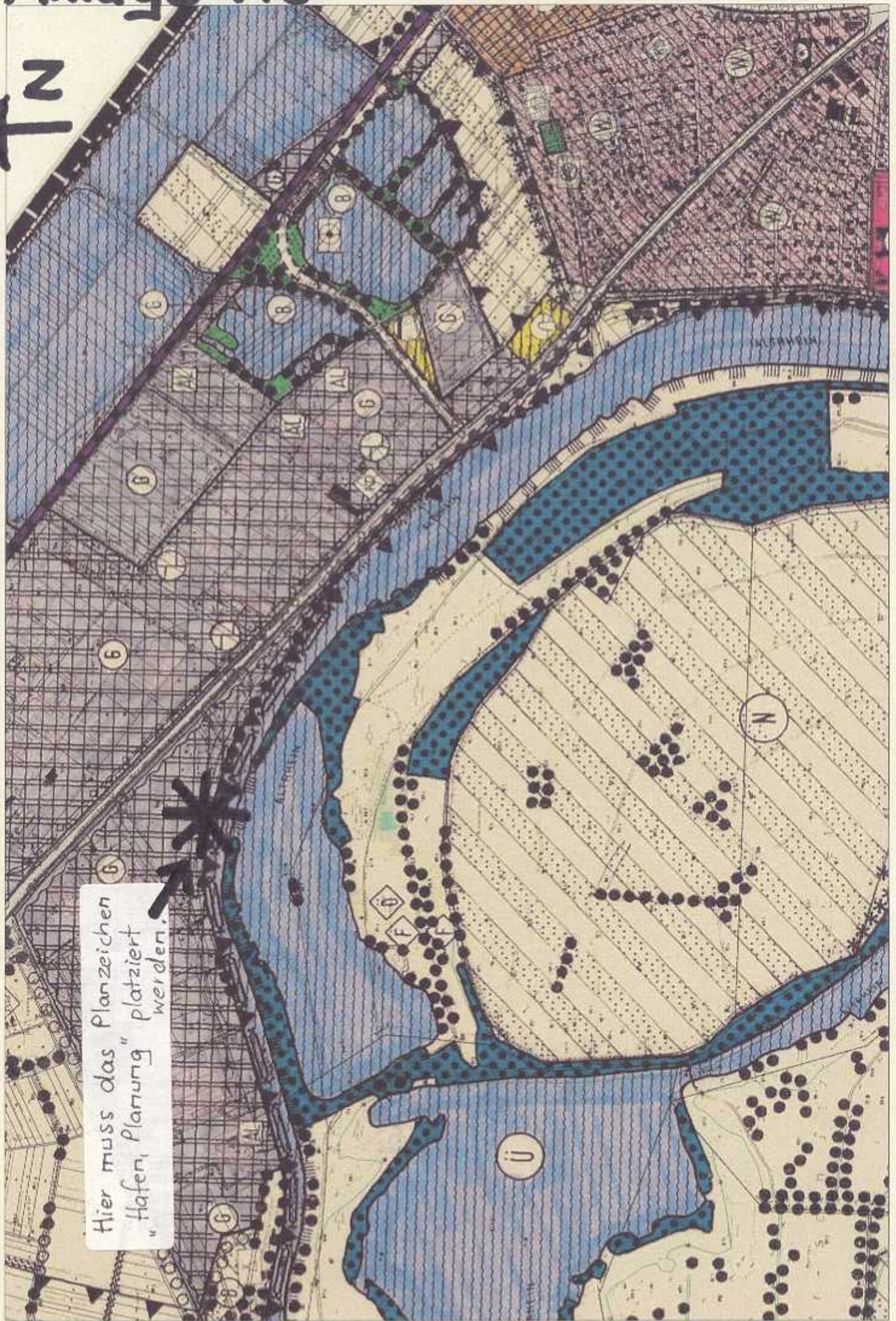
Anlage 15



An diese Stelle gehört das Planzeichen „Hafen, Bestand“ tatsächlich.

Hier ist im Regionalplankentwurf „Hafen, Bestand“ dargestellt.

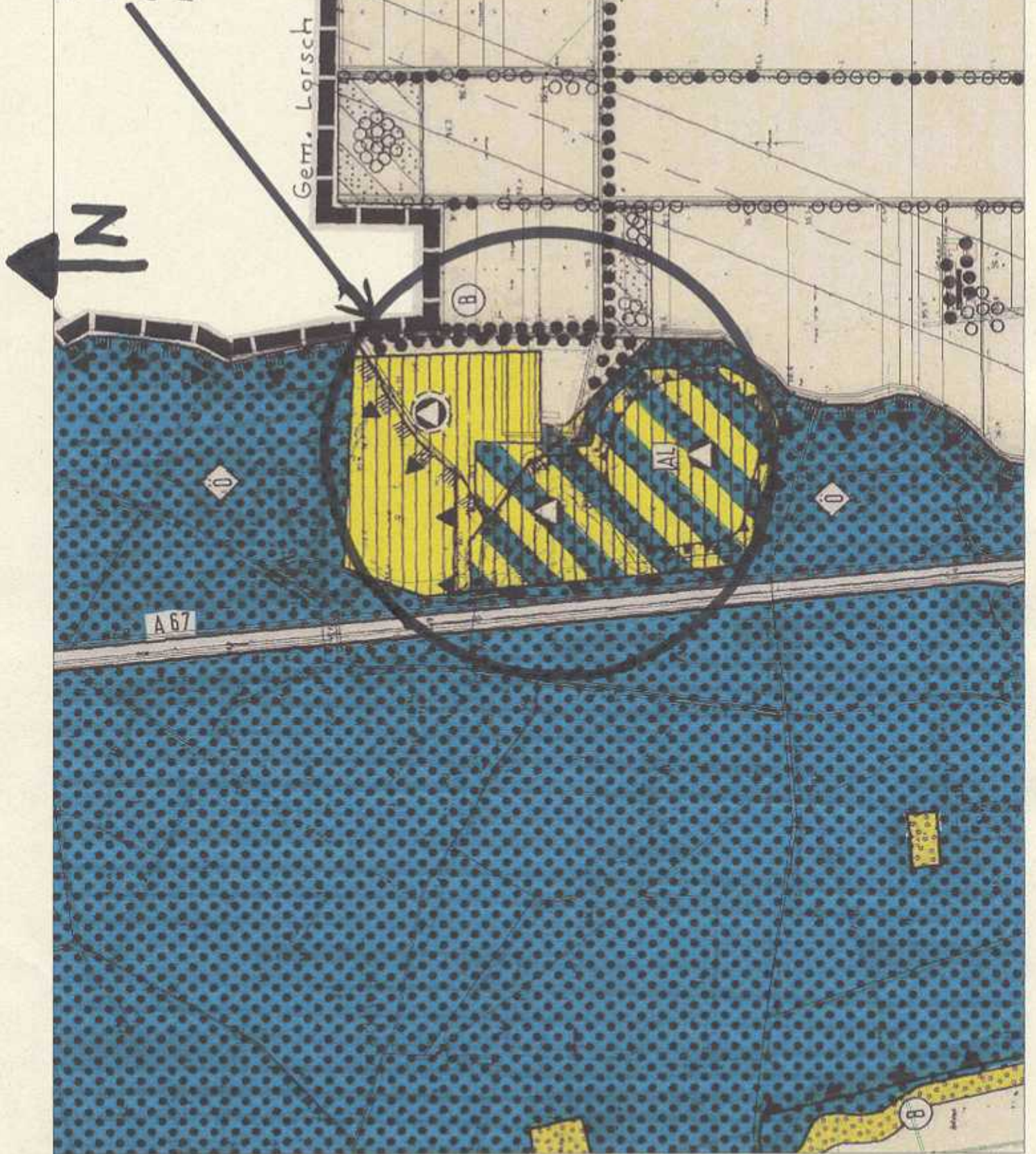
Anlage 16



Hier muss das Planzeichen
"Hafen, Planung" platziert
werden.

Anlage 17

Für diesen Bereich
ist das Planzeichen
„Abfallentsorgungsanlage“
herauszunehmen.



Anlage 18

