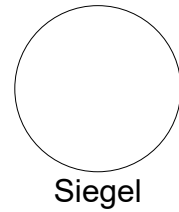


Die Übereinstimmung des Vorhabenplanes mit den Beschlüssen der Stadtverordnetenversammlung sowie die Einhaltung des gesetzlich vorgeschriebenen Verfahrens zur Aufstellung des vorhabenbezogenen Bebauungsplanes wird bekundet.  
 Dieser Vorhaben- und Erschließungsplan ist Bestandteil des vorhabenbezogenen Bebauungsplanes.

Der Magistrat  
 der Stadt Lampertheim

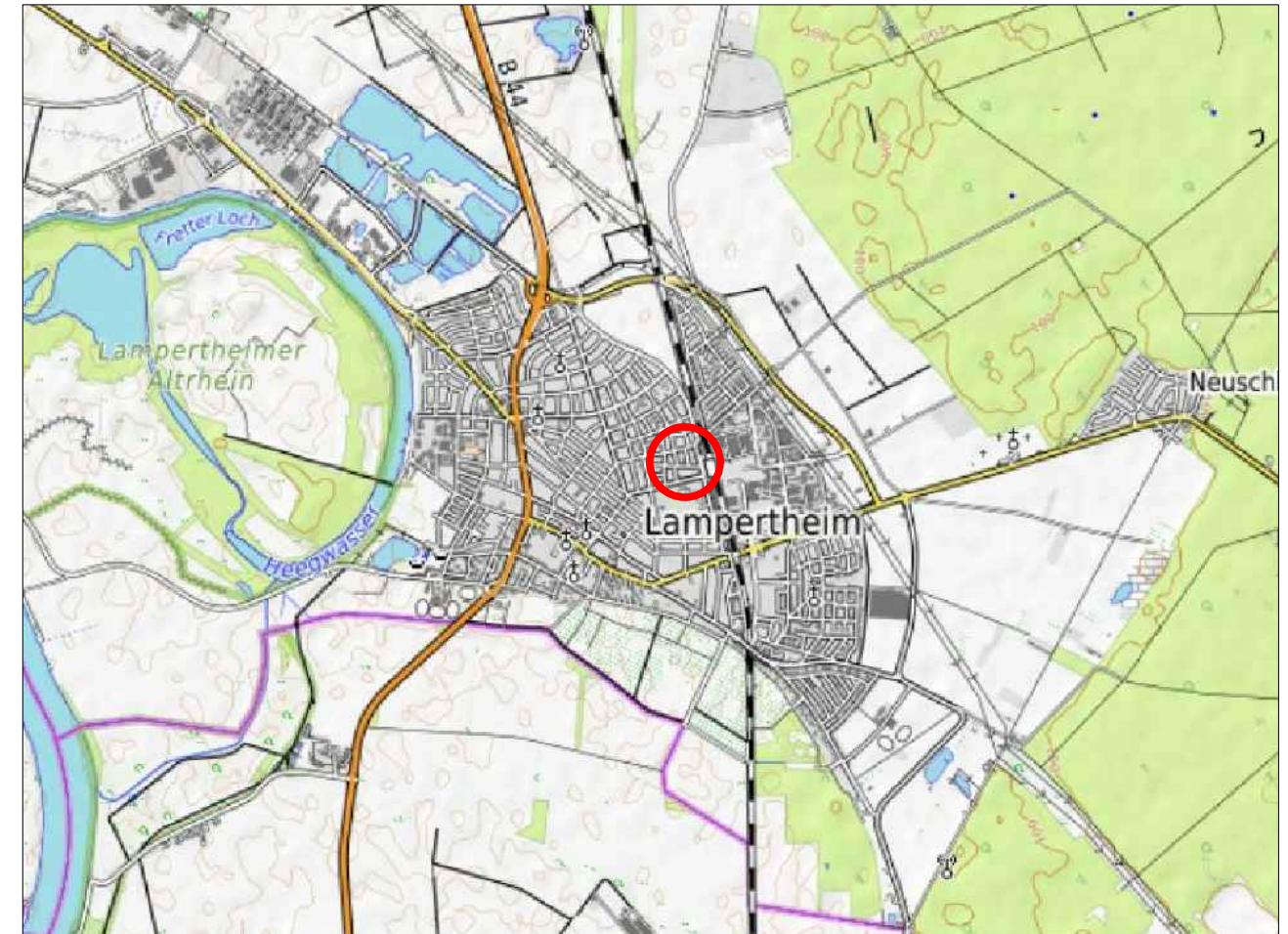
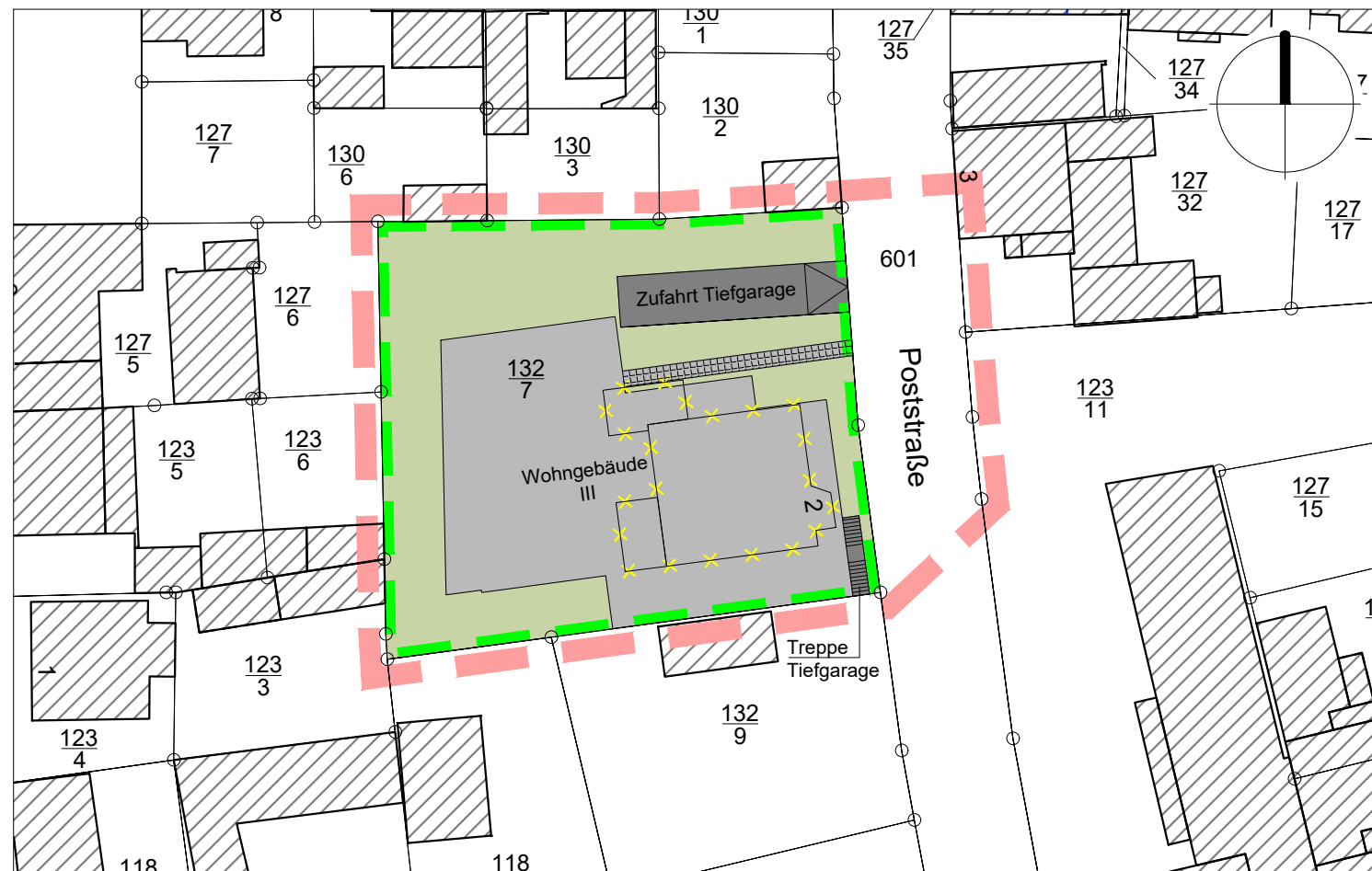
Lampertheim, den .....



Unterschrift  
 Bürgermeister

LEGENDE

- Wohngebäude III**
- Gebäude Bestand**
- Abbruch Gebäude**
- Private Zuwegung Planung**
- Private Grundstücksfreiflächen Planung**
- Planbereich Vorhaben- und Erschließungsplan**
- Grenze des Geltungsbereiches des Vorhabenbezogenen Bebauungsplans**



# Stadt Lampertheim

## Vorhabenbezogener Bebauungsplan "Poststraße"

### Vorhaben- und Erschließungsplan

Maßstab:	1:500	Projekt-Nr.	090.368
Datum:	Januar 2021	Plan-Nr.:	e_vorh_500
bearbeitet:	JG/SF	geä.:	-

**SCHWEIGER + SCHOLZ**  
 Ingenieurpartnerschaft mbB  
 Beratende Ingenieure

Goethestraße 11  
 64625 Bensheim

Fon: (06251) 8 55 12 - 0  
 Fax: (06251) 8 55 12 - 12

e-mail: info@s2ip.de  
 http://www.s2ip.de

Datengrundlage Liegenschaftskarte:  
 Hessische Verwaltung für Boden-  
 management und Geoinformation,  
 Stand 08.04.2020

Erstellt auf Grundlage von Entwürfen der  
**KÖNGETER I** architektur design grafik  
 in Mannheim

64625 Bensheim  
 e-mail: info@s2ip.de  
 http://www.s2ip.de

Goethestraße 11  
 Fon: (06251) 8 55 12 - 0  
 Fax: (06251) 8 55 12 - 12

**SCHWEIGER + SCHOLZ**  
 Ingenieurpartnerschaft mbB