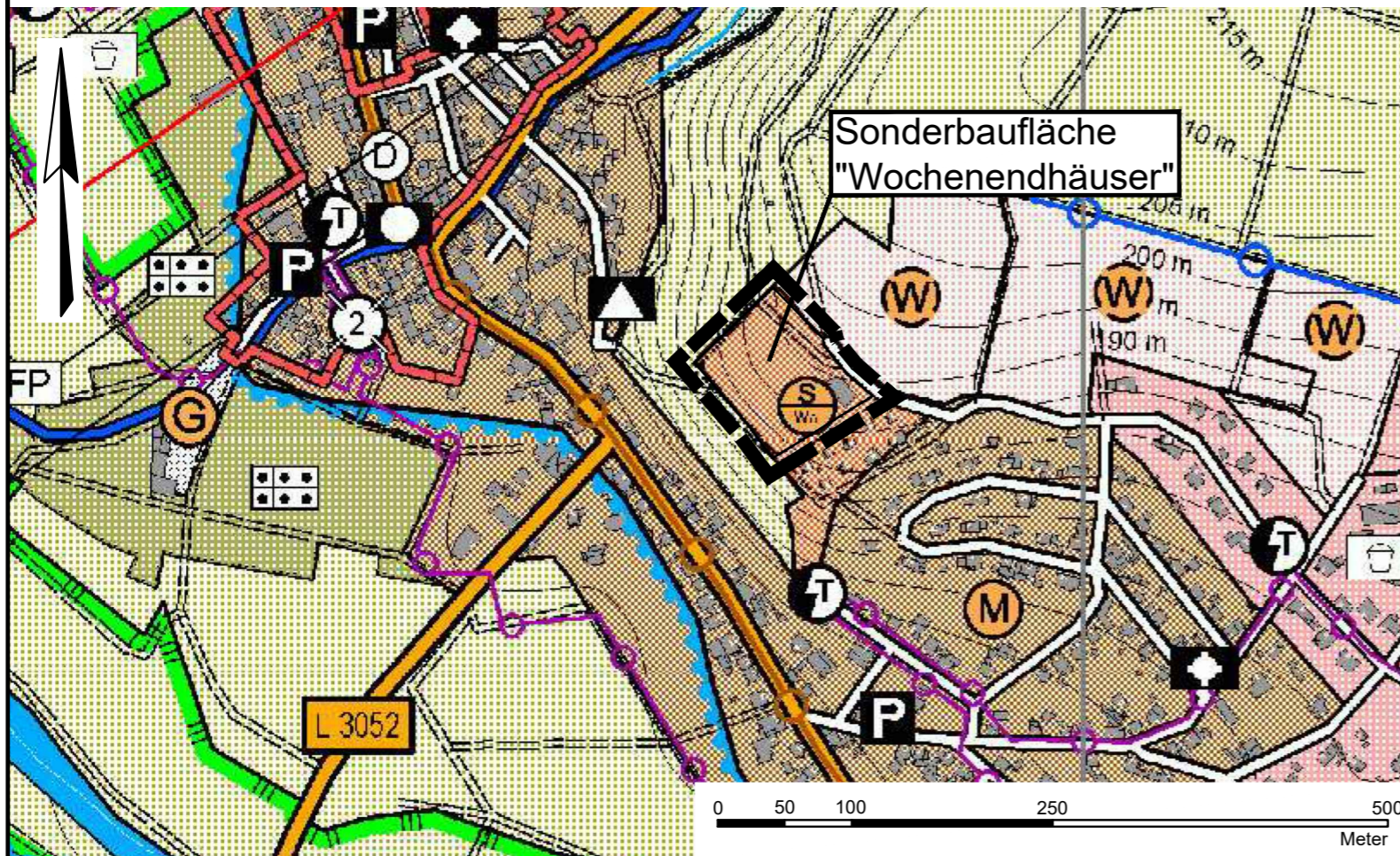
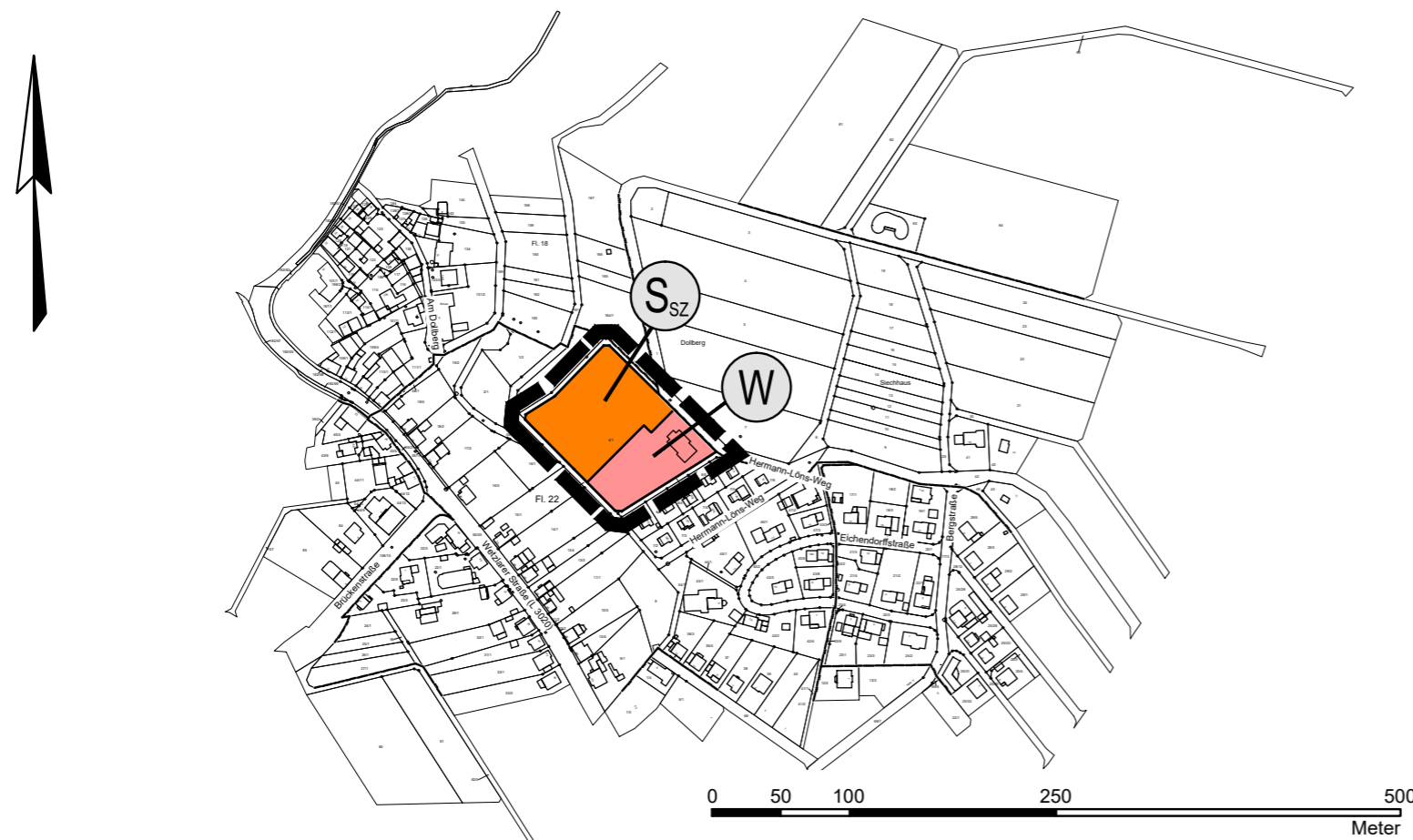




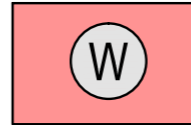
Darstellung der Flächen vor der Anpassung des Flächennutzungsplanes
(Auszug aus dem rechtswirksamen Flächennutzungsplan)



Darstellung der Flächen nach der Anpassung des rechtswirksamen
Flächennutzungsplanes



Planzeichenerklärung

-  Geltungsbereich
-  Sonderbaufläche "Soziale Zwecke"
-  Wohnbauflächen

Anpassung des Flächennutzungsplanes gemäß § 13a Abs. 2 Nr. 2 BauGB

Die Stadtverordnetenversammlung hat die Teil-Änderung des Bebauungsplanes Nr. 6 „Dollberg“, Gemarkung Leun, nach § 13a BauGB aufgestellt und am als Satzung beschlossen. Anschließend wurde das Bauleitplanverfahren durch ortsübliche Bekanntmachung zur Rechtskraft gebracht.


Der Flächennutzungsplan wird hiermit gemäß § 13a BauGB Abs. 2 Nr. 2 BauGB im Wege der Berichtigung angepasst.

Leun,

(Siegel)
(Bürgermeister)

Stadt Leun

Anpassung des Flächennutzungsplanes für den Geltungsbereich der Teil-Änderung des Bebauungsplanes Nr. 6 "Dollberg", Gemarkung Leun

Bearbeitet:	I. Zillinger		Maßstab:	Stand:	30.11.2021
Gezeichnet:	Gawelek		1:5.000	Zeichnungsnummer:	2115/2
Geprüft:				Ersatz für:	

Ingenieurbüro Zillinger

35396 Gießen, Weimarer Str. 1, Fon (0641) 95212-0, Fax (0641) 95212-34, info@buero-zillinger.de, www.buero-zillinger.de