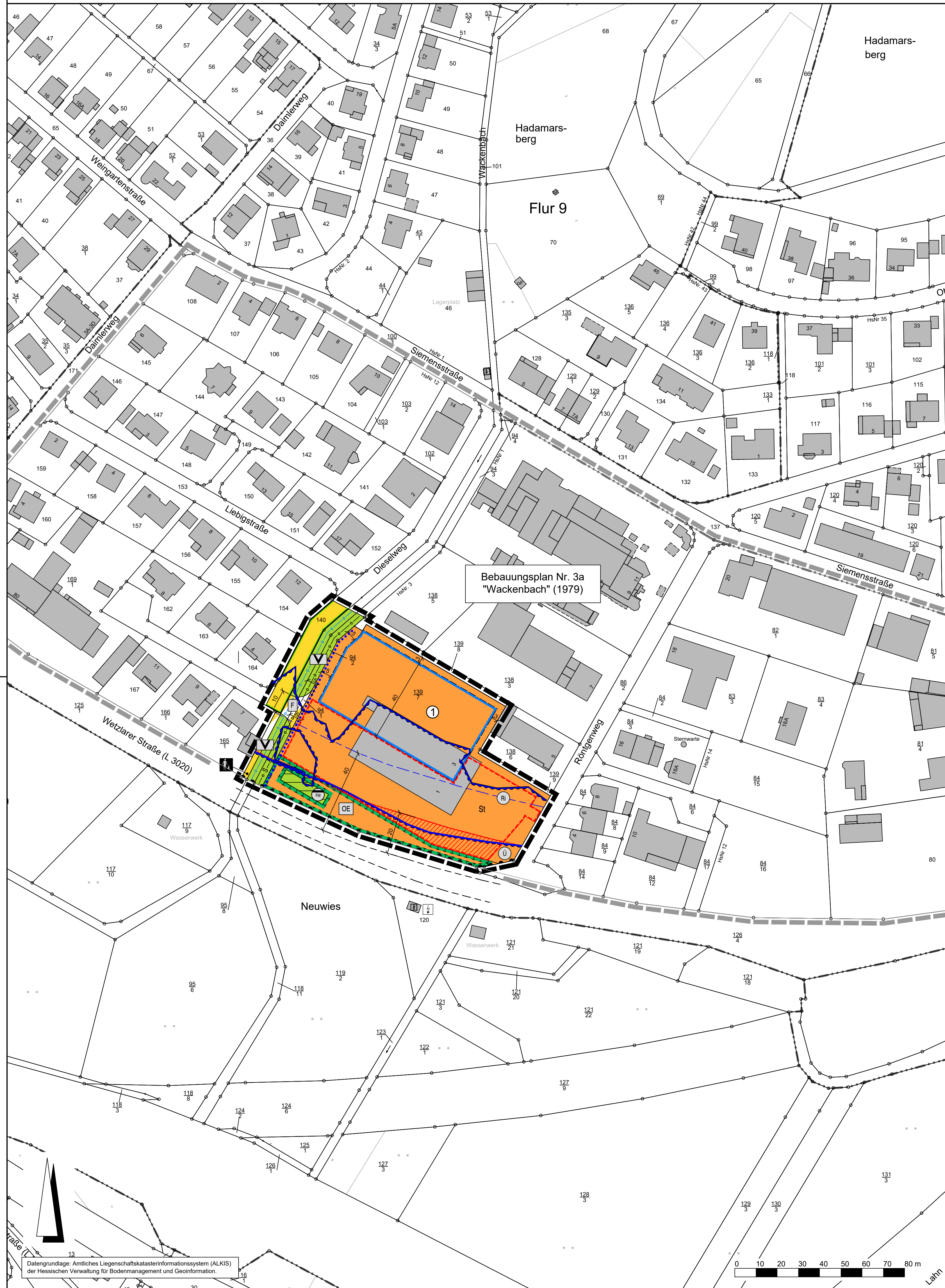


Stadt Leun, Stadtteil Leun

Bebauungsplan Nr. 3a "Wackenbach - 1. Änderung



Rechtsgrundlagen

Baugesetzbuch (BauGB) i.d.F. der Bekanntmachung vom 03.11.2017 (BGBl. I S. 3634), zuletzt geändert durch Artikel 3 des Gesetzes vom 20.12.2023 (BGBl. 2023 I Nr. 394),
 Baunutzungsverordnung (BauNVO) i.d.F. der Bekanntmachung vom 21.11.2017 (BGBl. I S. 3786), zuletzt geändert durch Artikel 2 des Gesetzes vom 03.07.2023 (BGBl. 2023 I Nr. 176),
 Planzeichenverordnung 1990 (PlanzV 90) i.d.F. der Bekanntmachung vom 18.12.1990 (BGBl. I 1991 S. 58), zuletzt geändert durch Artikel 3 des Gesetzes vom 14.06.2021 (BGBl. I S. 1802),
 Hessische Bauordnung (HBO) vom 28.05.2018 (GVBl. I S. 198), zuletzt geändert durch Artikel 3 des Gesetzes vom 20.07.2023 (GVBl. S. 582).

Zeichenerklärung

Katasteramtliche Darstellung

- · · — Flurgrenze
- Flur 9 Flurnummer
- 132 Flurstücksnummer
- | — vorhandene Grundstücks- und Wegeparzellen mit Grenzsteinen

Planzeichen

Art der baulichen Nutzung

- SOEH Sondergebiet Zweckbestimmung großflächiger Einzelhandel

Maß der baulichen Nutzung

- GRZ Grundflächenzahl
- GFZ Geschossflächenzahl
- OKGeb. Oberkante Gebäude
- Z Zahl der Vollgeschosse als Höchstmaß

Bauweise, Baulinien, Baugrenzen

- Baugrenze
- überbaubare Grundstücksfläche
- nicht überbaubare Grundstücksfläche

Verkehrsflächen

- Straßenverkehrsflächen (öffentlich)
- Straßenbegrenzungslinie
- Verkehrsflächen besonderer Zweckbestimmung; hier:
- F Fußweg
- F Feuerwehrnotzufahrt
- Ein- bzw. Ausfahrten und Anschluss anderer Flächen an die Verkehrsflächen; hier:
- Bereich ohne Ein- und Ausfahrt

Grünflächen

- Öffentliche Grünflächen; Zweckbestimmung:
- V Verkehrsbegleitgrün

Flächen für Versorgungsanlagen, für die Abfallentsorgung und Abwasserbeseitigung sowie für Ablagerungen; Anlagen, Einrichtungen und sonstige Maßnahmen, die dem Klimawandel entgegenwirken

- Flächen für Versorgungsanlagen, für die Abfallentsorgung und Abwasserbeseitigung sowie für Ablagerungen; Zweckbestimmung:
- W Abwasser (hier: Flutmulde)

Planungen, Nutzungsregelungen, Maßnahmen und Flächen für Maßnahmen zum Schutz, zur Pflege und zur Entwicklung von Boden, Natur und Landschaft

- Umgrenzung von Flächen für Maßnahmen zum Schutz, zur Pflege und Entwicklung von Boden, Natur und Landschaft
- OE Entwicklungsziel: Ortsrand-Eingrünung

Sonstige Planzeichen

- Umgrenzung von Flächen für Nebenanlagen, Stellplätze, Garagen und Gemeinschaftsanlagen; Zweckbestimmung:
- St Stellplätze
- Grenze des räumlichen Geltungsbereiches des Bebauungsplanes

Sonstige Darstellungen

- Bauverbotszone
- Baubeschränkungszone
- Gewässerrandstreifen
- Bemaßung (verbindlich)
- Fahrbahnrand (nicht eingemessen)
- Räumlicher Geltungsbereich der angrenzenden Bebauungspläne
- Ausnahmeregelung mit Hessen mobil für Stellplatzflächen innerhalb der Bauverbotszone (siehe Begründung)

Nachrichtliche Übernahmen

- verrohrter Graben
- 20 KV-Leitung (nicht eingemessen)
- Umgrenzung von Flächen für die Wasserwirtschaft, den Hochwasserschutz und die Regelung des Wasserabflusses, hier: Überschwemmungsgebiet der Lahn (HQ 100)
- Umgrenzung wie vor, hier: Risikogebiet außerhalb von Überschwemmungsgebieten (HQ extrem)

Nutzungsschablone

Nr.	Baugebiet	GRZ	GFZ	Z	OKGeb.
1	SOEH	0,8	0,8	I	8,00m

Bei Konkurrenz von GRZ und überbaubarer Grundstücksfläche gilt die engere Festsetzung.

Verfahrensvermerke:

Der Aufstellungsbeschluss gem. § 2 Abs. 1 BauGB wurde durch die Stadtverordnetenversammlung gefasst am _____

Der Aufstellungsbeschluss gem. § 2 Abs. 1 Satz 2 BauGB wurde ortsüblich bekanntgemacht am _____

Die Öffentlichkeitsbeteiligung gem. § 3 Abs. 1 BauGB wurde ortsüblich bekanntgemacht am _____

Die Öffentlichkeitsbeteiligung gem. § 3 Abs. 1 BauGB erfolgte in der Zeit vom _____ bis einschließlich _____

Die Öffentlichkeitsbeteiligung gem. § 3 Abs. 2 BauGB wurde ortsüblich bekanntgemacht am _____

Die Öffentlichkeitsbeteiligung gem. § 3 Abs. 2 BauGB erfolgte in der Zeit vom _____ bis einschließlich _____

Der Satzungsbeschluss gem. § 10 Abs. 1 BauGB sowie § 5 HGO i.V.m. § 9 Abs. 4 BauGB und § 91 HBO erfolgte durch die Stadtverordnetenversammlung am _____

Die Bekanntmachungen erfolgten im _____

Ausfertigungsvermerk:

Es wird bestätigt, dass der Inhalt dieses Bebauungsplanes mit den hierzu ergangenen Beschlüssen der Stadtverordnetenversammlung übereinstimmt und dass die für die Rechtswirksamkeit maßgebenden Verfahrensvorschriften eingehalten worden sind.

Leun, den _____


Bürgermeister

Rechtskraftvermerk:

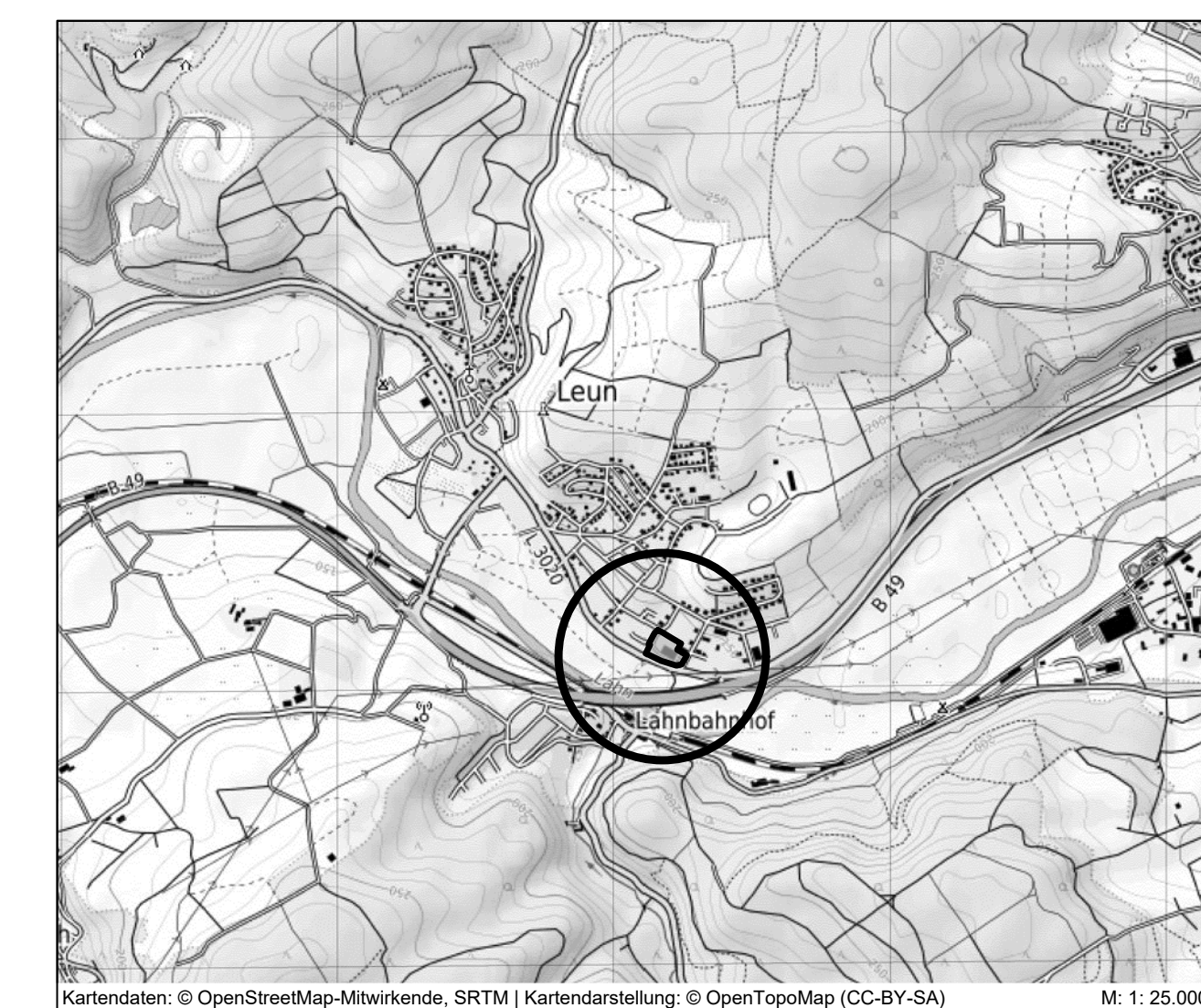
Der Bebauungsplan ist durch ortsübliche Bekanntmachung gem. § 10 Abs. 3 BauGB in Kraft getreten am: _____

Leun, den _____

Bürgermeister



Stadt Leun, Stadtteil Leun
 Bebauungsplan Nr. 3a "Wackenbach"
 1. Änderung & Erweiterung



PLANUNGSBÜRO FISCHER
 Raumplanung | Stadtplanung | Umwelplanung
 Im Nordpark 1 - 35435 Wettenberg | T. +49 641 98441-22 | F. +49 641 98441-155 | info@fischer-plan.de | www.fischer-plan.de

Stand: 05.02.2024

Entwurf
Vorabzug

Projektleitung: Will
 CAD: Heck
 Maßstab: 1:1.000
 Projektnummer: 23-2818