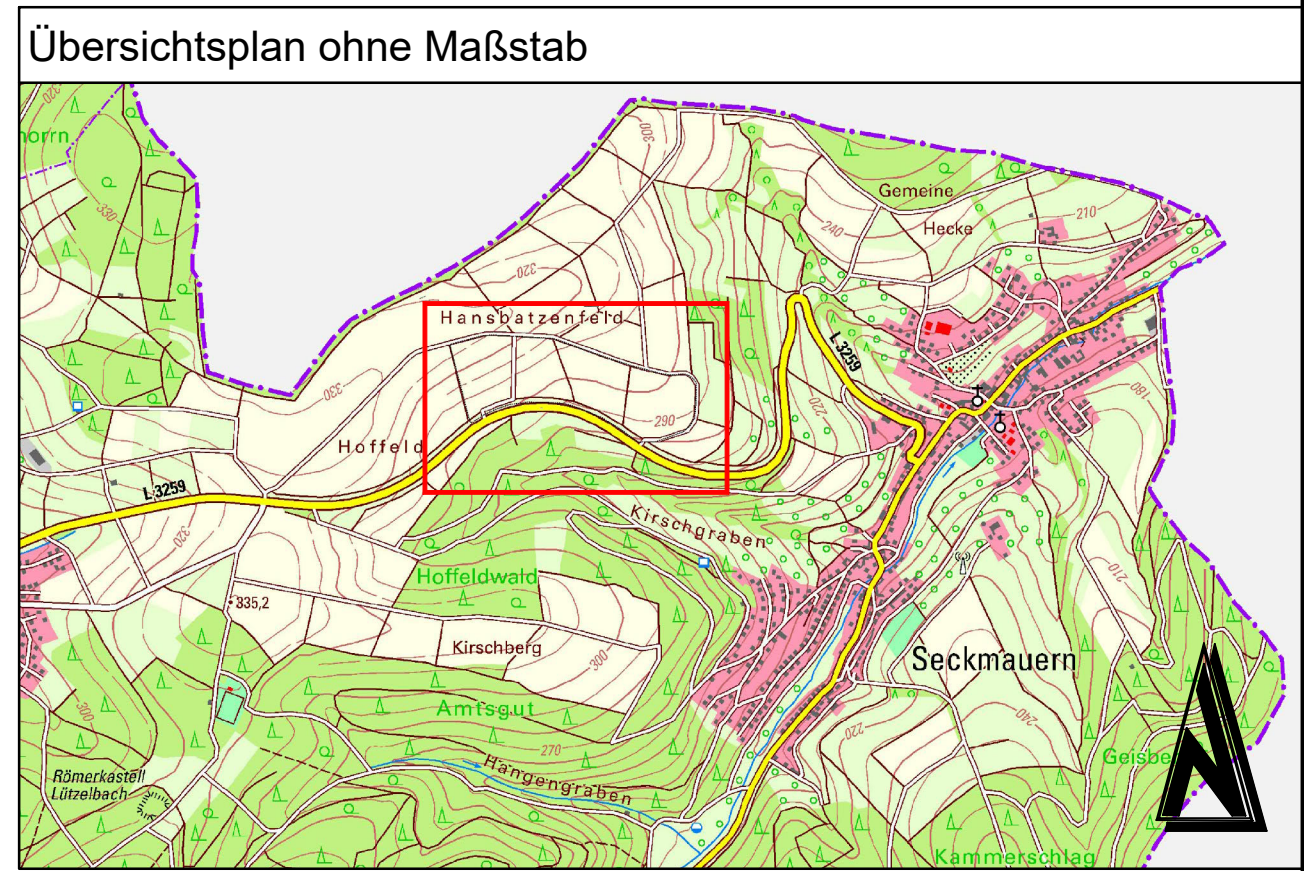
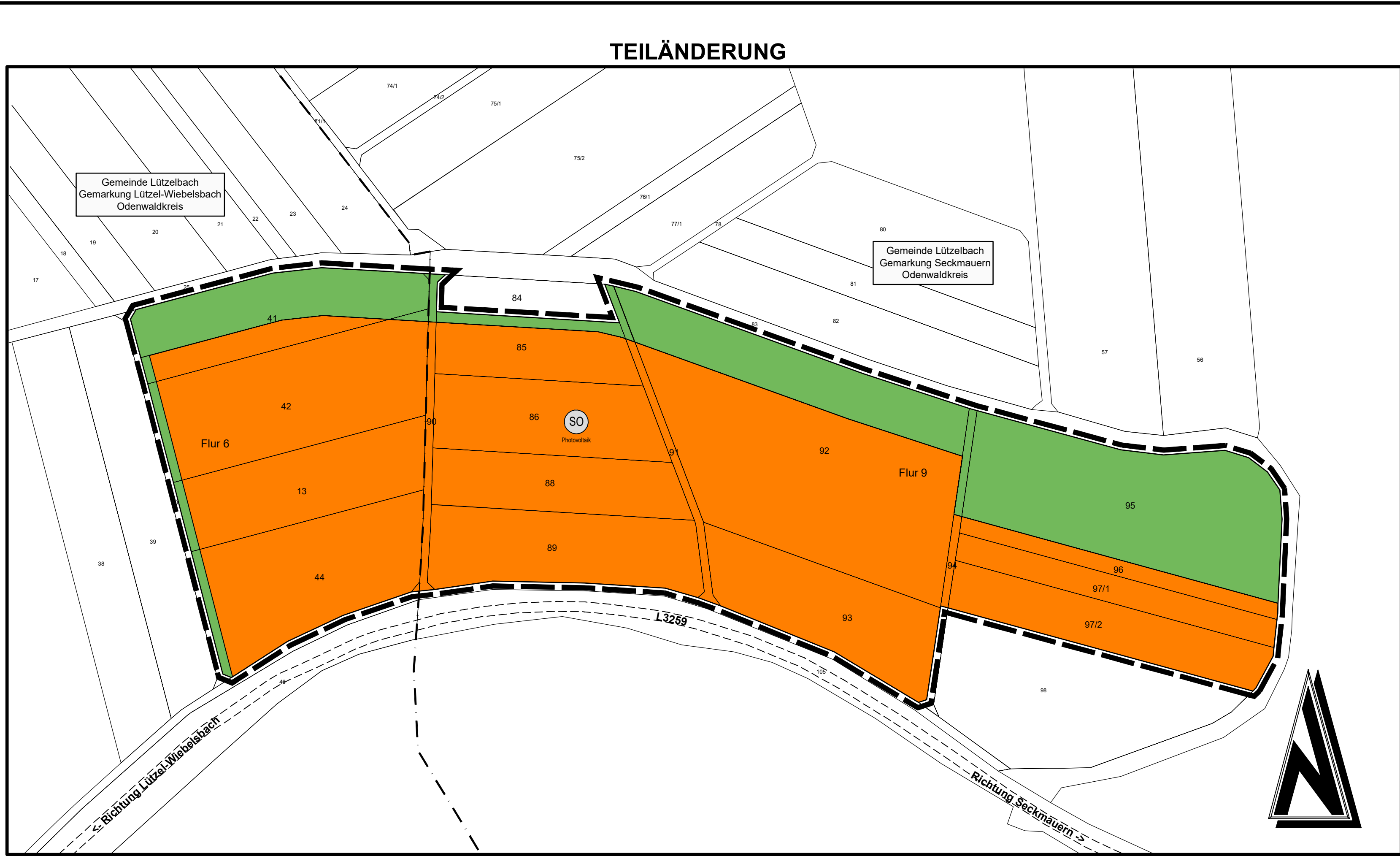
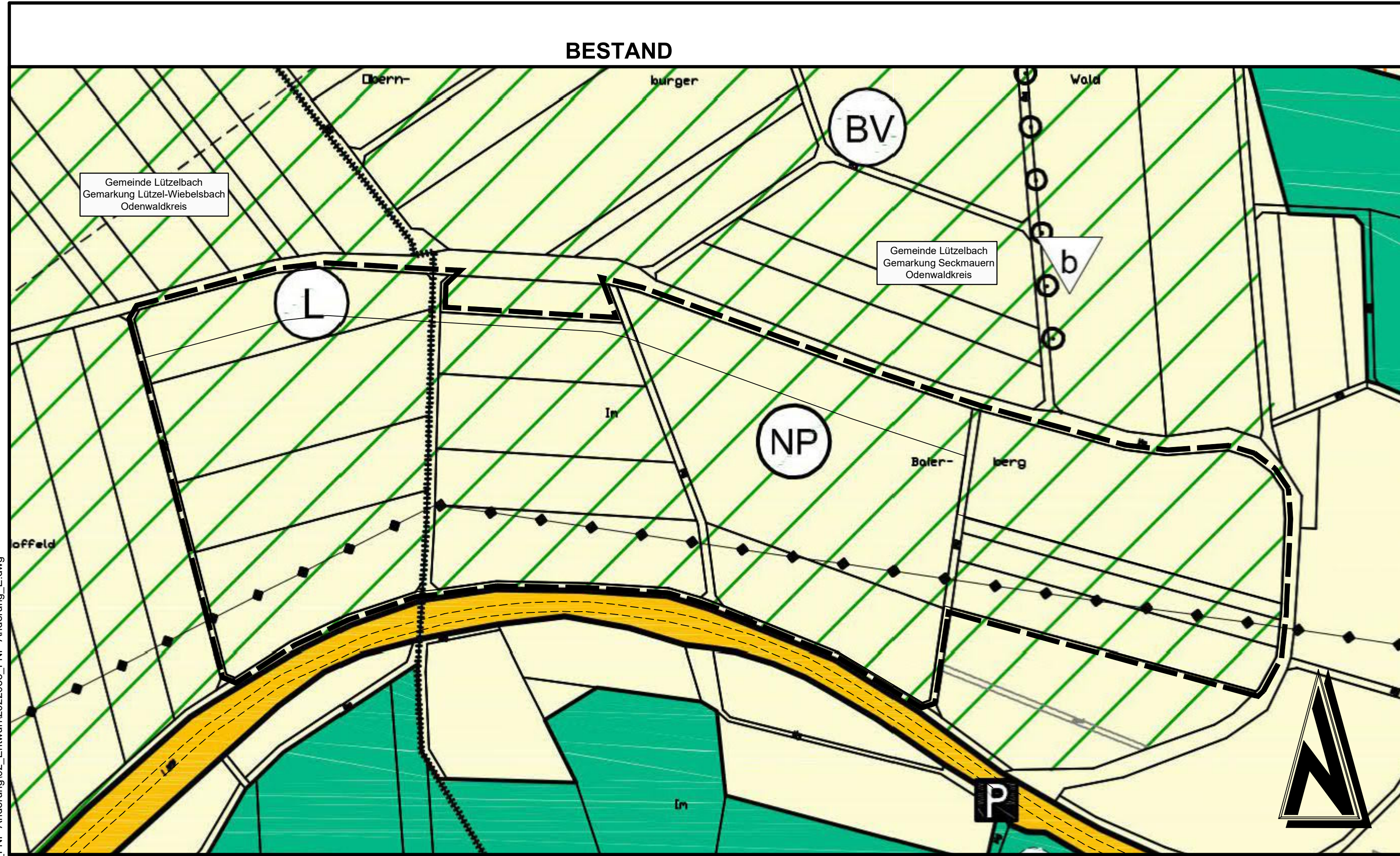


TEILÄNDERUNG DES FLÄCHENNUTZUNGSPLANES "PHOTOVOLTAIK-FREIFLÄCHENANLAGE LÜTZEL-WIEBELSBACH/ SECKMAUERN"



Legende
Flächennutzungsplan 4. Änderung der Gemeinde Lützelbach

Planung	Bestand		
	Überörtliche und örtliche Hauptverkehrsstraßen		Gebiet für die Biotopvernetzung
	Öffentliche Parkfläche		lineare Maßnahme zur Neupflanzung/ Ergänzung von Baumreihen
	oberirdische Leitung		Grenze des räumlichen Geltungsbereichs der Flächennutzungsplanänderung (§ 9 (7) BauGB)
	Flächen für Landwirtschaft		
	Flächen für Wald		
	Landschaftsschutzgebiet "Bergstraße - Odenwald"		
	Naturpark "Bergstraße - Odenwald"		

Legende
Teiländerung des Flächennutzungsplanes der Gemeinde Lützelbach
"Photovoltaik-Freiflächenanlage Lützel-Wiebelsbach/ Seckmauern"

Planung	Bestand
	Sonstiges Sondergebiet mit Zweckbestimmung Freiflächenphotovoltaikanlage (§11 BauNVO)
	Private Grünfläche
	Grenze des räumlichen Geltungsbereichs der Flächennutzungsplanänderung (§ 9 (7) BauGB)
	Gemarkungsgrenze

ENTWURF

Änderung	Bearbeitung	Prüfung	Datum
Bauherr / AG Gemeinde Lützelbach Odenwaldkreis			
Projekt Bez. Teiländerung des Flächennutzungsplanes "Photovoltaik-Freiflächenanlage Lützel-Wiebelsbach/ Seckmauern" in der Gemeinde Lützelbach			
Zeichnung Flächennutzungsplan		Massstab 1:2.000	Anhang
Zeichen	Vermessung	Bearbeitung	CAD/Grafik
		HC	KG
Datum	Sep 2023		Sep 2023
Projekt Nr.	2022033		
Entwurfsverfasser		Bauherr / AG	
		Luitpoldstraße 60a 67806 Rockenhausen Telefon: +49 6361 919-0 E-Mail: info@igr.de	