
















Vermidungs- und Minimierungsmaßnahmen

Bauzeitenbeschränkung (§ 39 / § 44 BNatSchG)


-  Schutzzaun für Gehölze und wertvolle Biotope (Bauzeit)
  -  Erhalt von Bäumen
  -  Sicherung des Uferstreifens
  -  Regenrückhaltebecken, Ersatzretentionsraum
  -  Erhalt und Sicherung "Feuchtbiotop"
  -  Kaltluft- und Wildtierdurchlass
  -  Gewässerdurchlass mit tiergerechter Gestaltung
  -  Kollisionsschutzwand für Fledermäuse
  -  Ansaat von Landschaftsrassen (Eingrünung, Sicherung Erdbauwerke), Anpflanzung Gehölzgruppen im unteren Drittel des Straßendamms
- Kompensationsmaßnahmen**
-  Umwandlung von Ackerland in ext. Grünland
  -  Extensivierung von Grünland
  -  Erweiterung "Feuchtbiotop"
  -  Pflanzung von Obstbäumen
  -  Pflanzung von Kopfwäldern
  -  Pflanzung von Laubgehölzen, Leitstrukturen

Ökokonto-Maßnahmen (hier nicht örtlich dargestellt)

- Überschuss aus 3. BA Heisterbachstraße
- Umwandlung Fichtenbestand in Auwald (Gem. Ansbach, Abt. 304)
- Umwandlung Fichtenbestand in Eichenaufforstung (Gem. Rod am Berg, Abt. 114 /115)
- Umwandlung Fichtenbestand in Laubmischwald (Gem. Ansbach, Abt. 302)

Artenschutz-Maßnahmen (noch zu konzipieren)

- Lebensraumverbesserungen Feldlerche
- Lebensraumverbesserungen Rebhuhn

 Ingenieurbüro für Umweltplanung		Dr. Jochen Karl Staudenberger Str. 27 35460 Staufenberg Tel. (06406) 90 91 800 info@ibu-karl.de	
<b>Stadt Neu-Anspach</b> Stadtteile Westerfeld und Hausen-Arnsbach		Projekt-Nr.: 90302	bearb.: T. Matern
Bebauungsplan "Heisterbachstraße" 4. Bauabschnitt		Datum: 23.11.2012	Maßstab: ca. 1:3.000
Umweltbericht Lageplan der Vermeidungs-, Minimierungs- und Kompensationsmaßnahmen		Datei: HeisterbachstraÙe_MaÙnahmen.dwg	