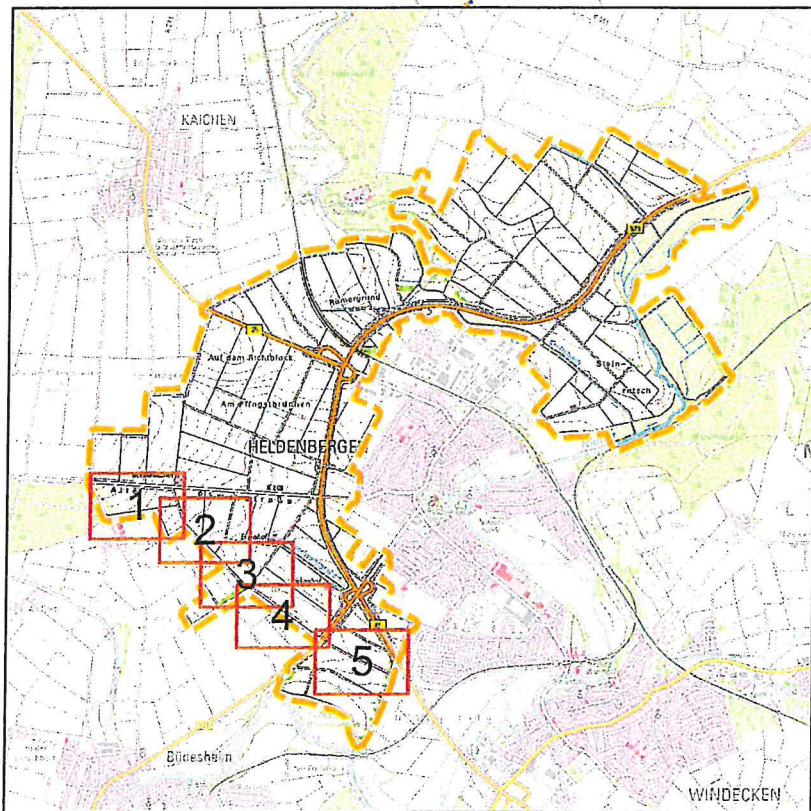


**Legende**

- bisherige Gemeindegrenze
- geplante Gemeindegrenze
- Flurstück - Alter Bestand
- Flurstück - Neuer Bestand
- Flurstücksnummer - Neuer Bestand
- Flurgrenze
- Verfahrensgebiet

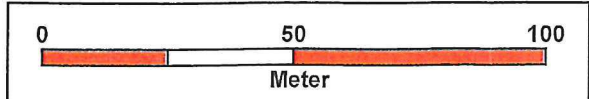


Amt für Bodenmanagement  
 Büdingen  
 - Flurbereinigungsbehörde -  
 Bahnhofstraße 33  
 63654 Büdingen

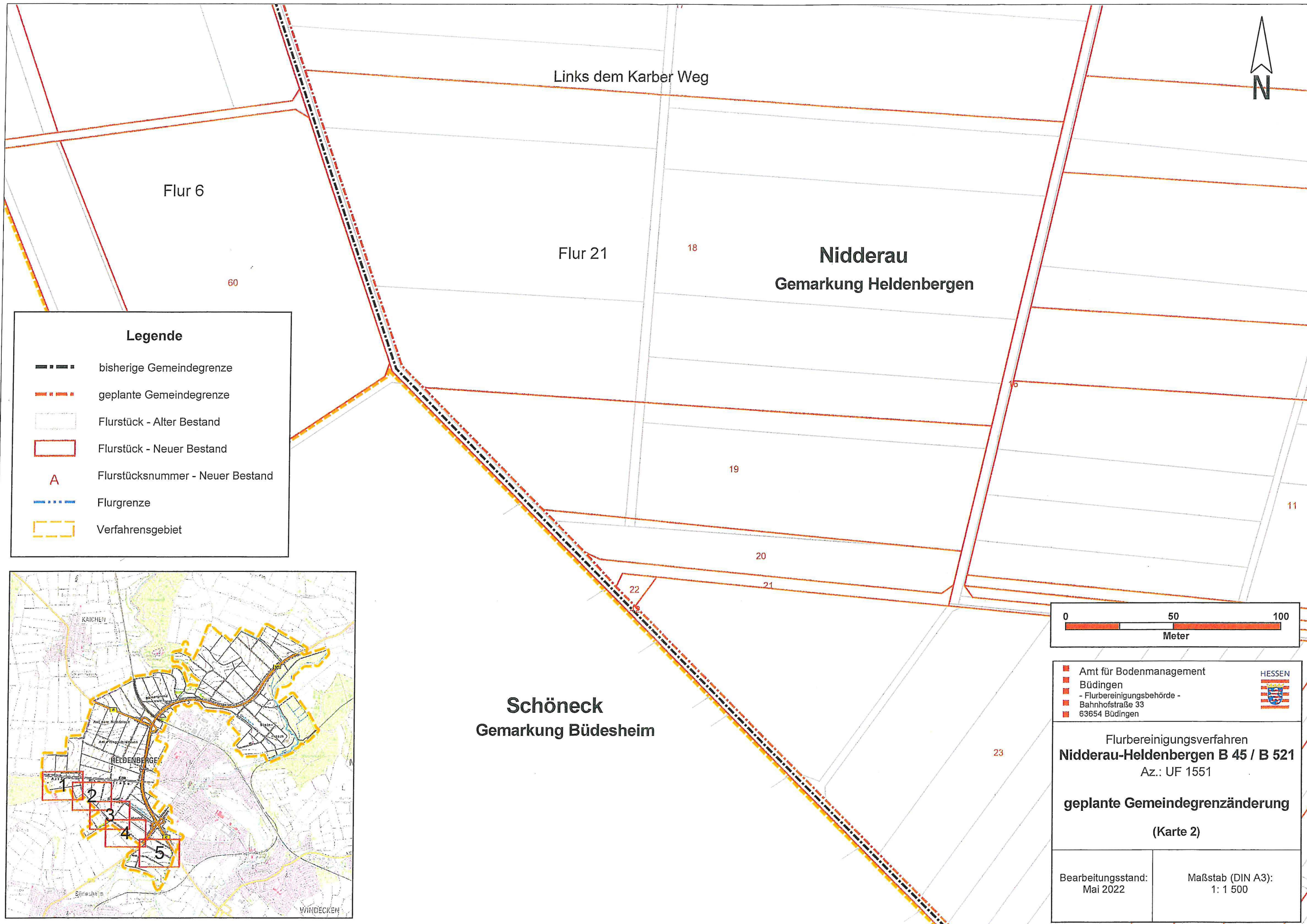


Flurbereinigungsverfahren  
**Nidderau-Heldenbergen B 45 / B 521**  
 Az.: UF 1551  
**geplante Gemeindegrenzänderung**  
 (Karte 1)

Bearbeitungsstand: Mai 2022	Maßstab (DIN A3): 1: 1 500
--------------------------------	-------------------------------

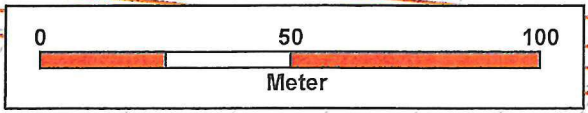
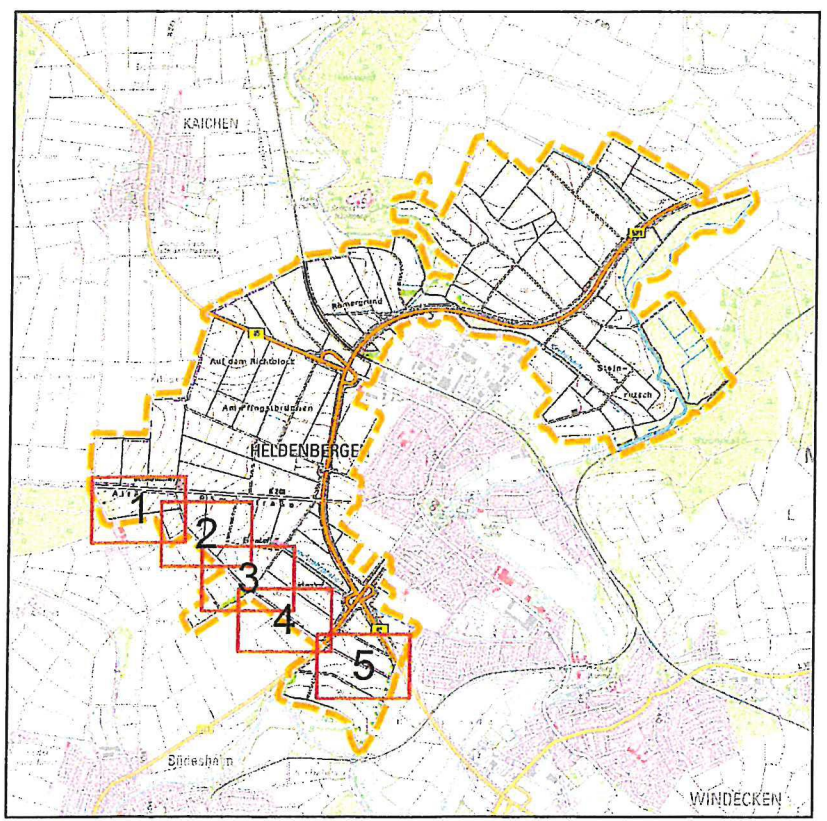






**Legende**

- bisherige Gemeindegrenze
- geplante Gemeindegrenze
- Flurstück - Alter Bestand
- Flurstück - Neuer Bestand
- A Flurstücksnummer - Neuer Bestand
- Flurgrenze
- Verfahrensgebiet



■ Amt für Bodenmanagement  
■ Büdingen  
■ - Flurbereinigungsbehörde -  
■ Bahnhofstraße 33  
■ 63654 Büdingen

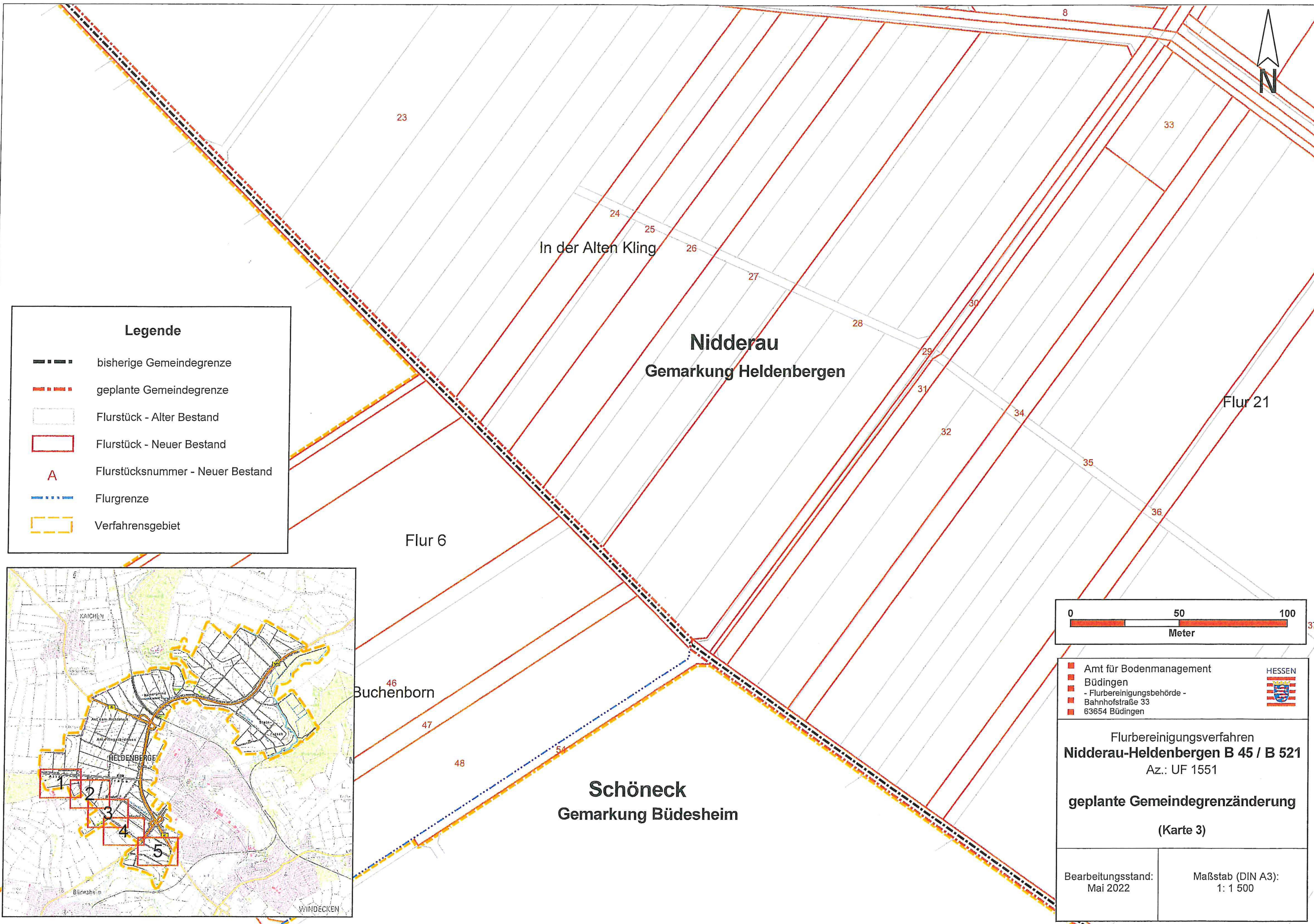


**Schöneck  
Gemarkung Büdesheim**

Flurbereinigungsverfahren  
**Nidderau-Heldenbergen B 45 / B 521**  
 Az.: UF 1551  
**geplante Gemeindegrenzänderung**  
 (Karte 2)

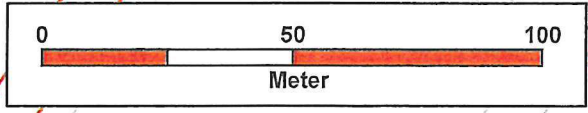
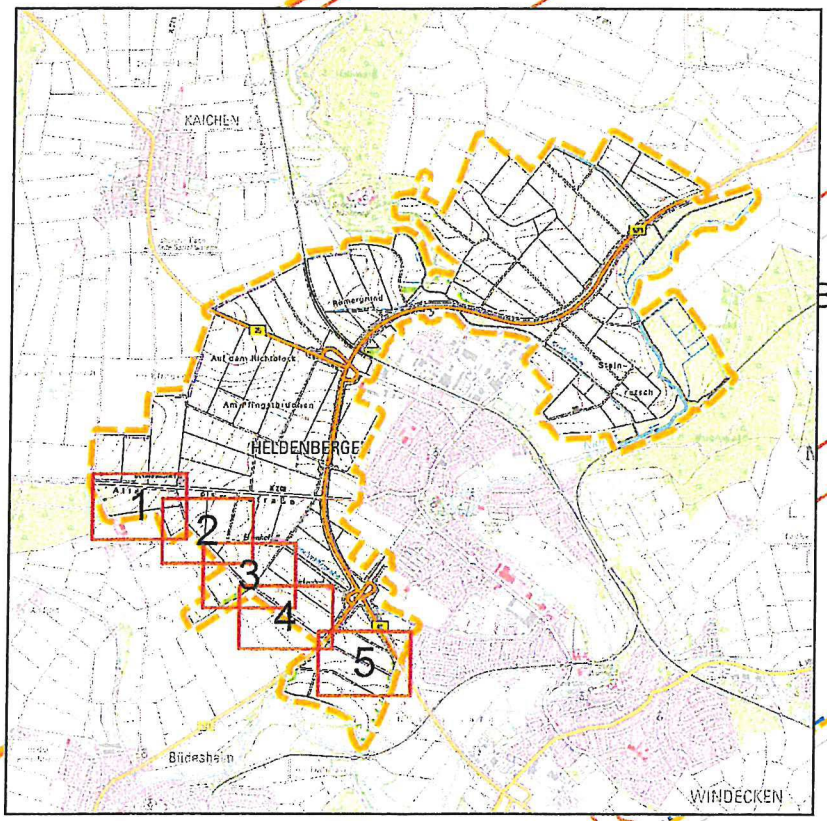
Bearbeitungsstand: Mai 2022	Maßstab (DIN A3): 1: 1 500
--------------------------------	-------------------------------





**Legende**

- bisherige Gemeindegrenze
- geplante Gemeindegrenze
- Flurstück - Alter Bestand
- Flurstück - Neuer Bestand
- Flurstücksnummer - Neuer Bestand
- Flurgrenze
- Verfahrensgebiet



Amt für Bodenmanagement  
 Büdingen  
 - Flurbereinigungsbehörde -  
 Bahnhofstraße 33  
 63654 Büdingen



Flurbereinigungsverfahren  
**Nidderau-Heldenbergen B 45 / B 521**  
 Az.: UF 1551  
**geplante Gemeindegrenzänderung**  
 (Karte 3)

Bearbeitungsstand: Mai 2022	Maßstab (DIN A3): 1: 1 500
--------------------------------	-------------------------------

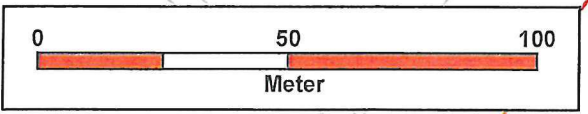




■ Amt für Bodenmanagement  
 ■ Büdingen  
 ■ - Flurbereinigungsbehörde -  
 ■ Bahnhofstraße 33  
 ■ 63654 Büdingen

Flurbereinigungsverfahren  
**Nidderau-Heldenbergen B 45 / B 521**  
 Az.: UF 1551  
**geplante Gemeindegrenzänderung**  
 (Karte 4)

Bearbeitungsstand: Mai 2022	Maßstab (DIN A3): 1: 1 500
--------------------------------	-------------------------------



Flur 6

Flur 21

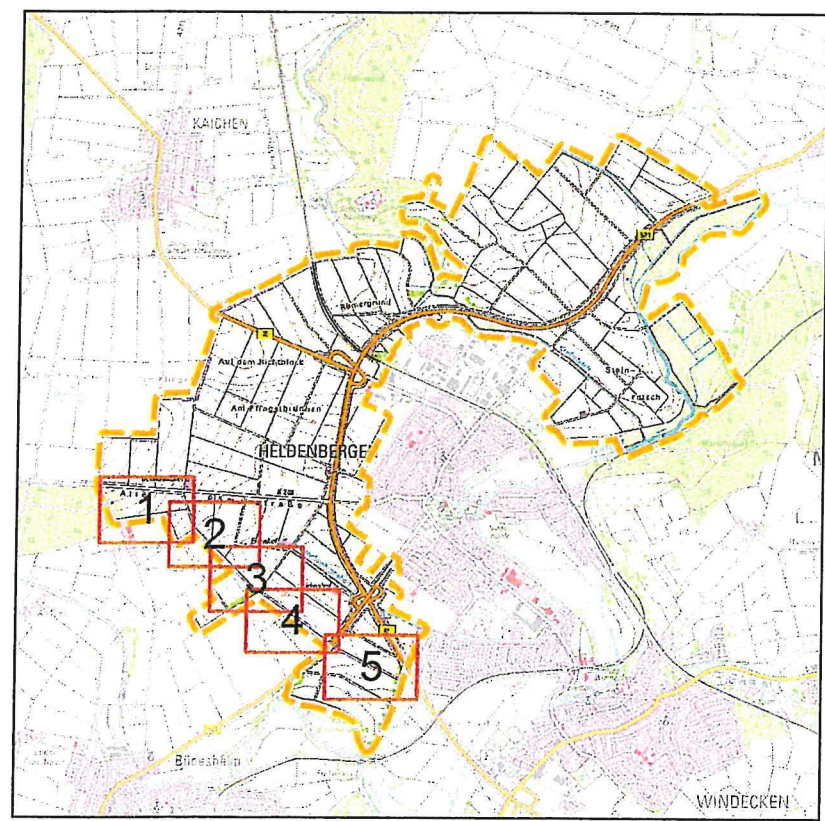
An der Frankfurter

**Nidderau**  
Gemarkung Heldenbergen

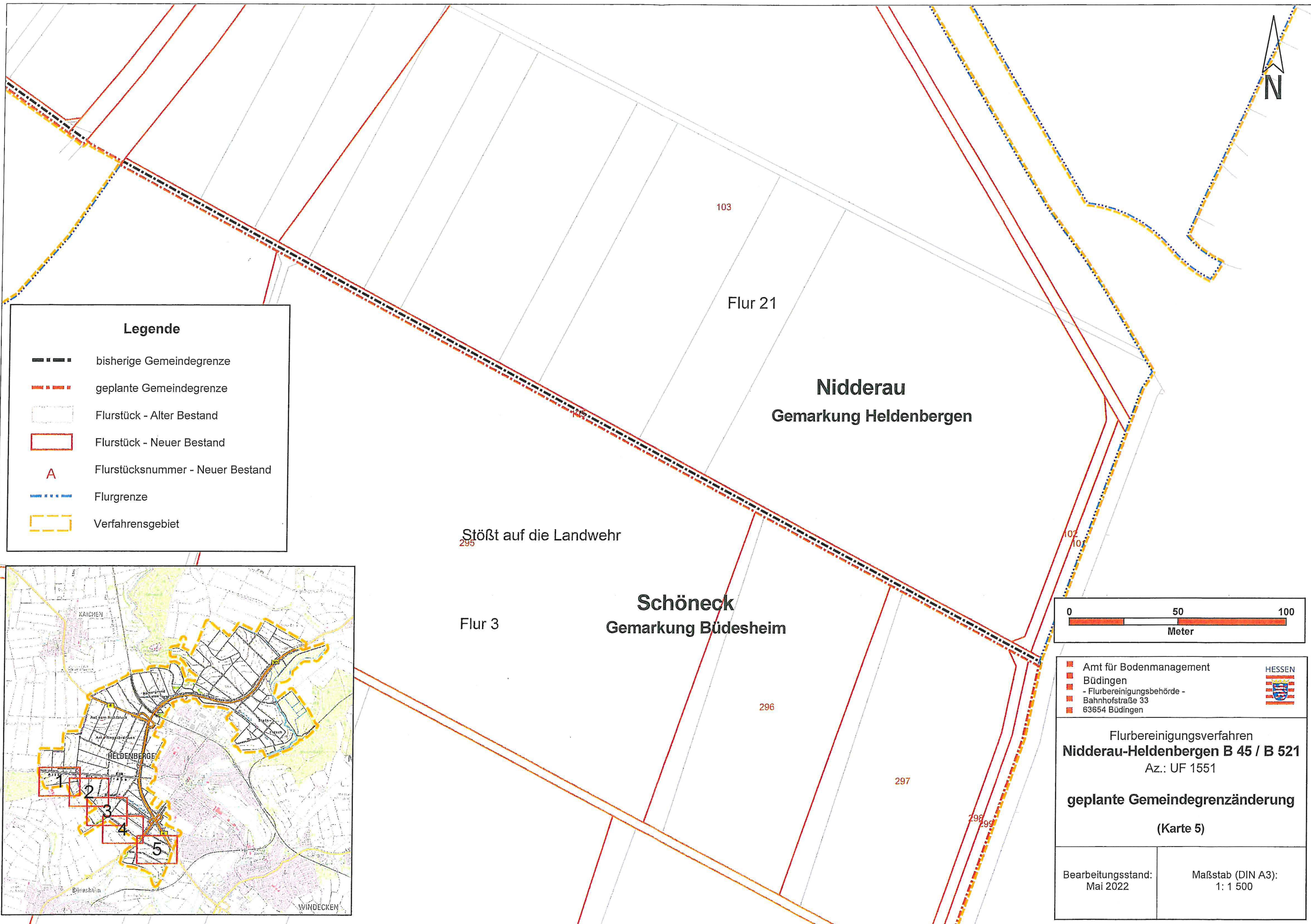
**Schöneck**  
Gemarkung Büdesheim

**Legende**

- bisherige Gemeindegrenze
- geplante Gemeindegrenze
- Flurstück - Alter Bestand
- Flurstück - Neuer Bestand
- Flurstücksnummer - Neuer Bestand
- Flurgrenze
- Verfahrensgebiet

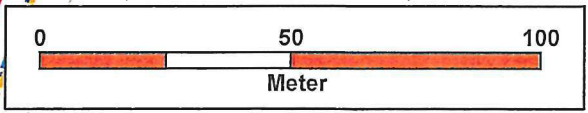
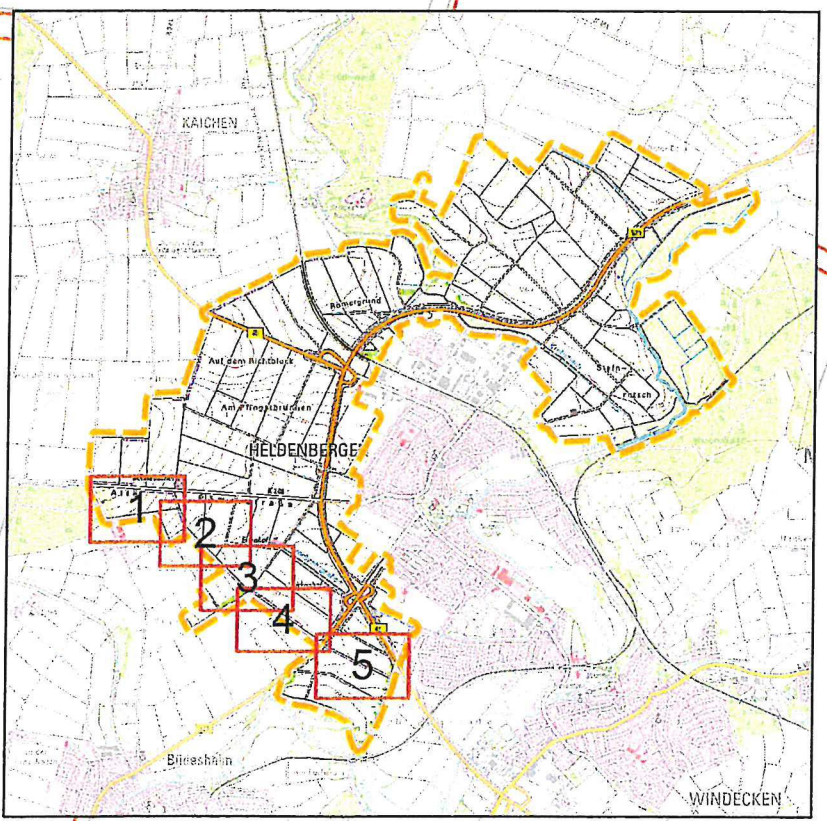






**Legende**

- bisherige Gemeindegrenze
- geplante Gemeindegrenze
- Flurstück - Alter Bestand
- Flurstück - Neuer Bestand
- Flurstücksnummer - Neuer Bestand
- Flurgrenze
- Verfahrensgebiet



Amt für Bodenmanagement  
 Büdingen  
 - Flurbereinigungsbehörde -  
 Bahnhofstraße 33  
 63654 Büdingen

Flurbereinigungsverfahren  
**Nidderau-Heldenbergen B 45 / B 521**  
 Az.: UF 1551  
**geplante Gemeindegrenzänderung**  
 (Karte 5)

Bearbeitungsstand: Mai 2022	Maßstab (DIN A3): 1: 1 500
--------------------------------	-------------------------------