




Radverkehrskonzept Stadt Nidderau

Quellen und Ziele

-  Bahnhof / Zughaltestelle
-  Weiterführende Schulen / Hochschulen
-  Grundschulen / Kinderbetreuung / Weiterbildung
-  Freizeit / Kultur / Sport
-  Öffentliche Einrichtung
-  Versorgung
-  Gastronomie
-  Einzelhandel / Kundenorientiertes Dienstleistungsgewerbe
-  Beherbergungsgewerbe
-  Versorgungszentren
-  Industrie- / Gewerbegebiet
-  Wohngebiet

Wunschlinien* und Zwangspunkte

-  Geringes Radverkehrspotenzial
-  Mittleres Radverkehrspotenzial
-  Hohes Radverkehrspotenzial
-  Zwangspunkt

* Ermittlung des Wunschlinien-Potenzials basierend auf Schätzungen.

Anlage 01

Plan 01: Quell-Ziel-Karte

Projekt: Radverkehrskonzept
Stadt Nidderau

Bearbeitung: Nico Neumann
Thorsten Zobel

Datum: September 2023

Kartengrundlage: OpenStreetmap, eigene Bearbeitung

Datengrundlage: Openstreetmap Contributors

