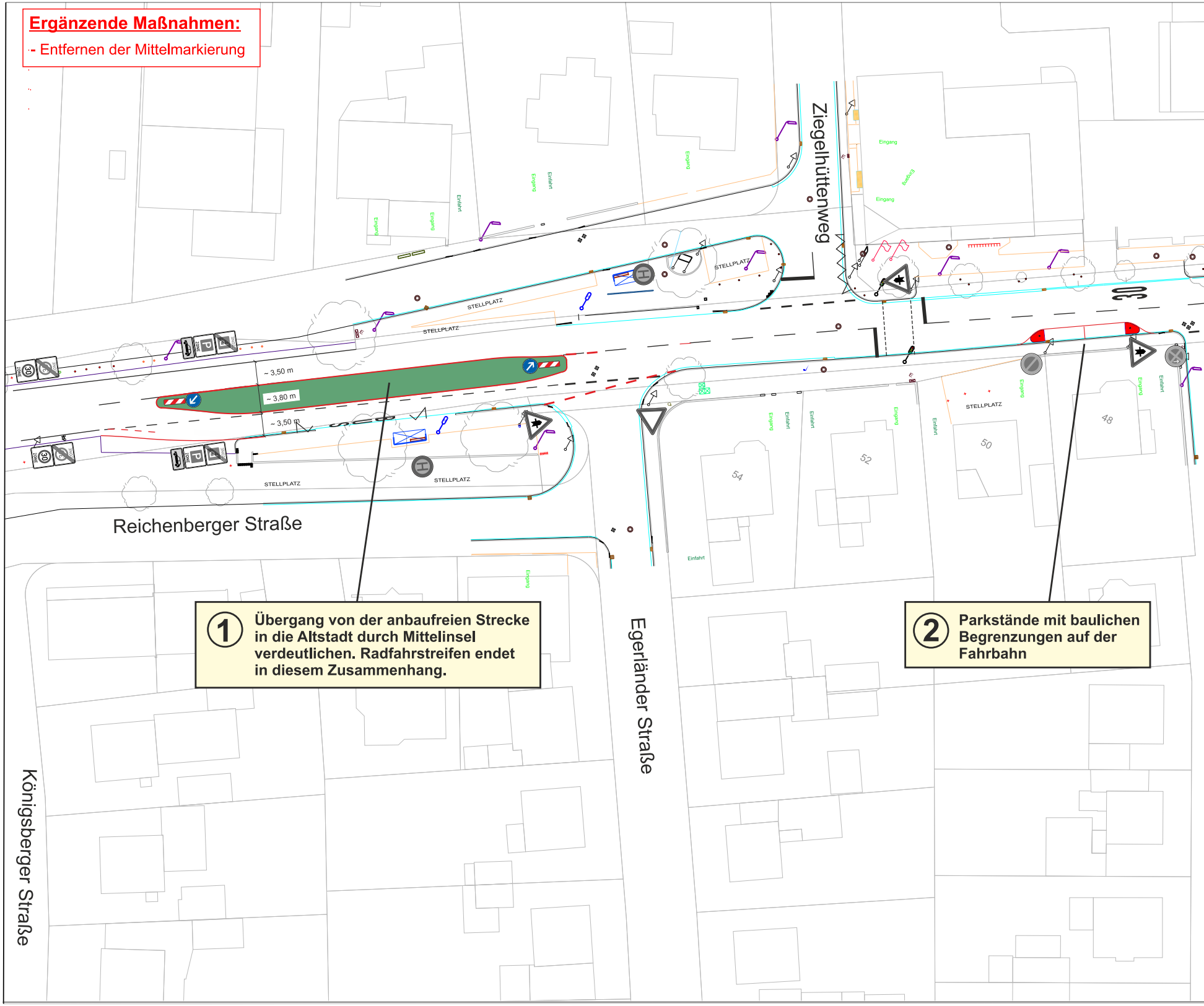

Ergänzende Maßnahmen:

- Entfernen der Mittelmarkierung

① **Übergang von der anbaufreien Strecke in die Altstadt durch Mittelinsel verdeutlichen. Radfahrstreifen endet in diesem Zusammenhang.**

② **Parkstände mit baulichen Begrenzungen auf der Fahrbahn**

Reichenberger Straße
Ziegelhüttenweg
Egerländer Straße
Königsberger Straße
~ 3,50 m
~ 3,80 m
~ 3,50 m
STELLPLATZ
STELLPLATZ
STELLPLATZ
STELLPLATZ
STELLPLATZ
STELLPLATZ
STELLPLATZ
30
54
52
50
48
Eingang
Einfahrt

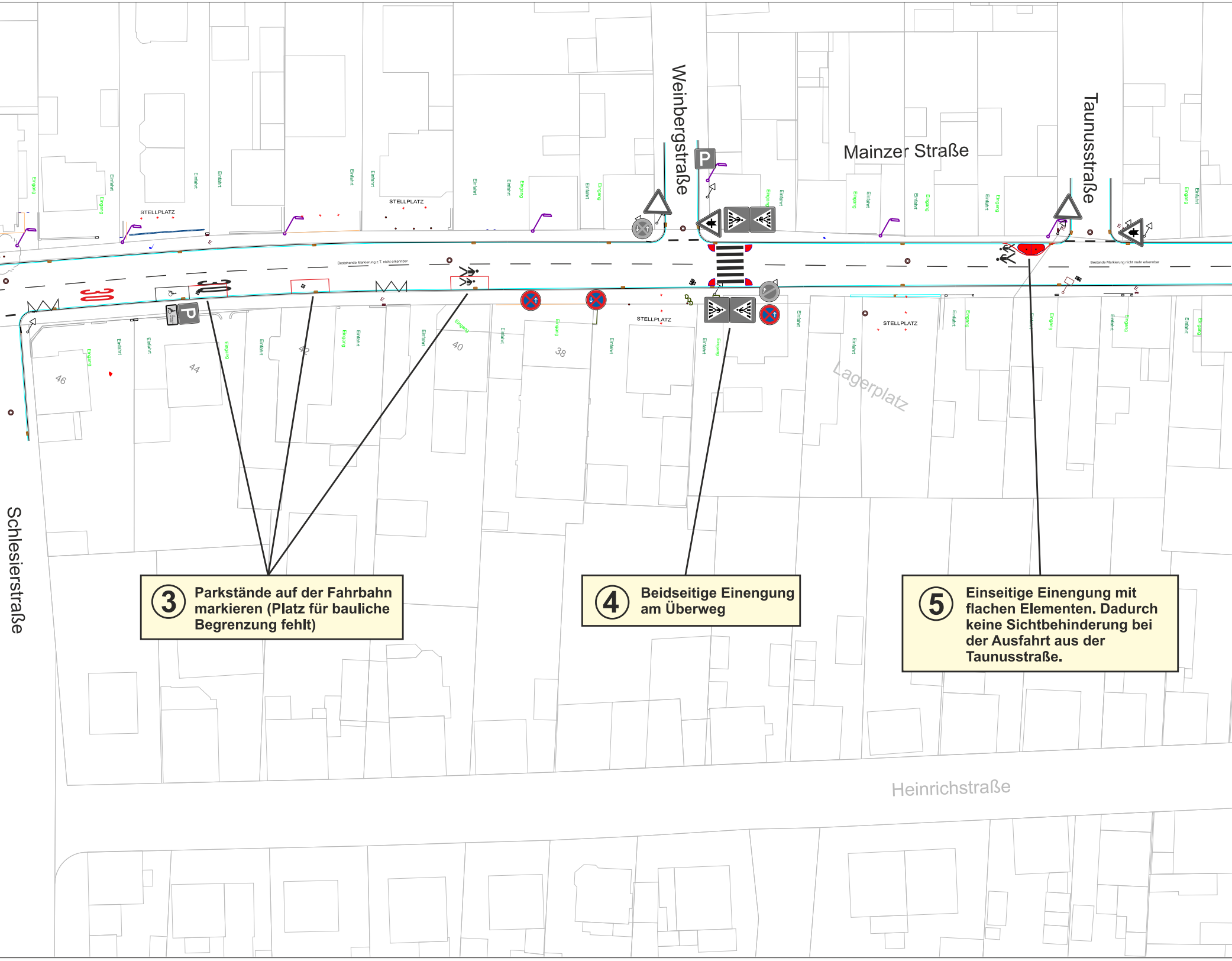
Weinbergstraße
Mainzer Straße
Taunusstraße
Schlesierstraße
Heinrichstraße
Lagerplatz
STELLPLATZ
STELLPLATZ
STELLPLATZ
STELLPLATZ
Bestehende Markierung z.T. nicht erkennbar
Bestande Markierung nicht mehr erkennbar
30
P
P
46
44
42
40
38
Einfahrt
Eingang

③ Parkstände auf der Fahrbahn markieren (Platz für bauliche Begrenzung fehlt)

④ Beidseitige Einengung am Überweg

⑤ Einseitige Einengung mit flachen Elementen. Dadurch keine Sichtbehinderung bei der Ausfahrt aus der Taunusstraße.

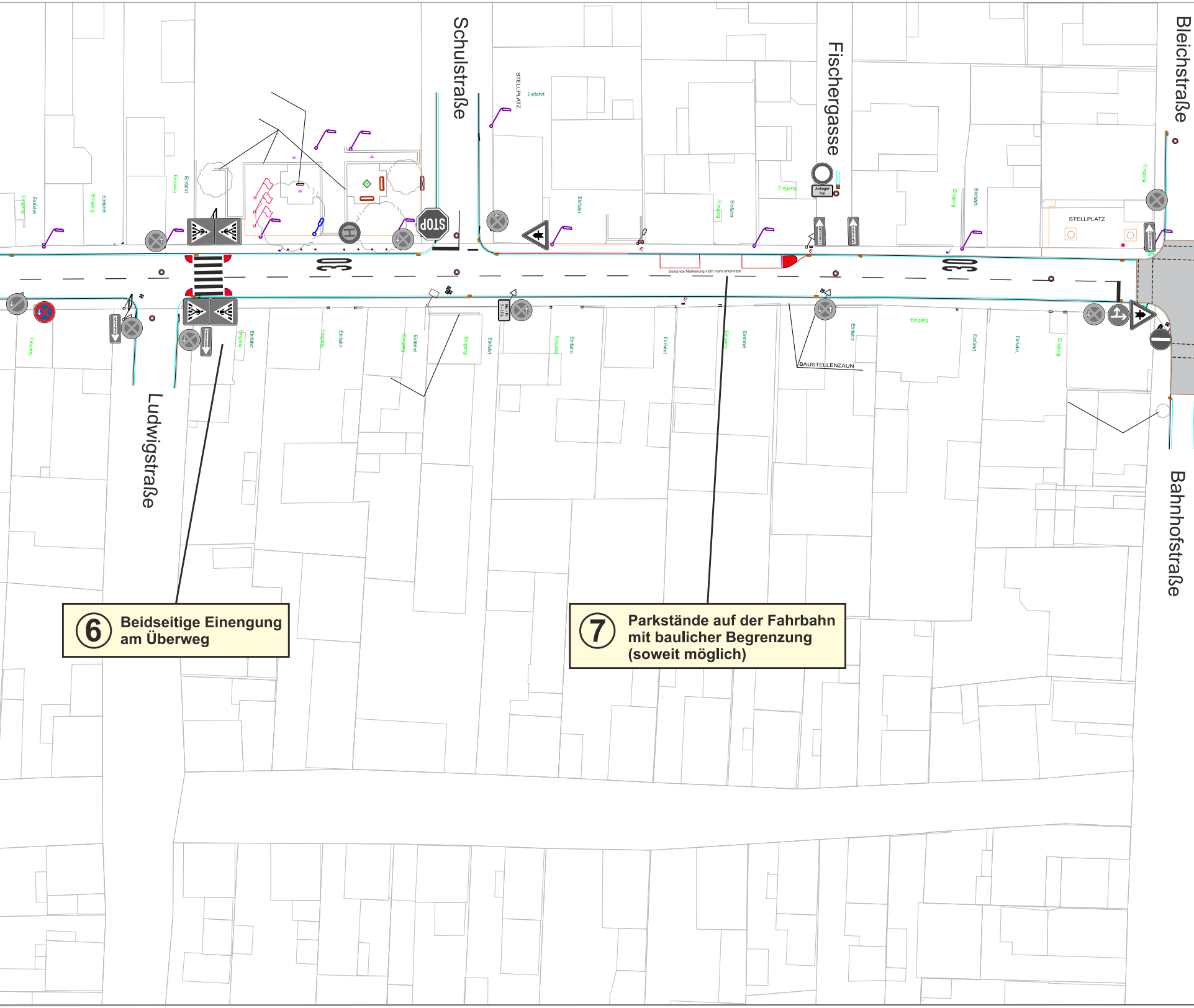

Schulstraße
Fischergasse
Bleichstraße
Ludwigstraße
Bahnhofstraße
STELLPLATZ
Einfahrt
Eingang
Anlieger frei
STOP
30
30
Bestande Markierung nicht mehr erkennbar
BAUSTELLENZAUN
STELLPLATZ

⑥ **Beidseitige Einengung am Überweg**

⑦ **Parkstände auf der Fahrbahn mit baulicher Begrenzung (soweit möglich)**

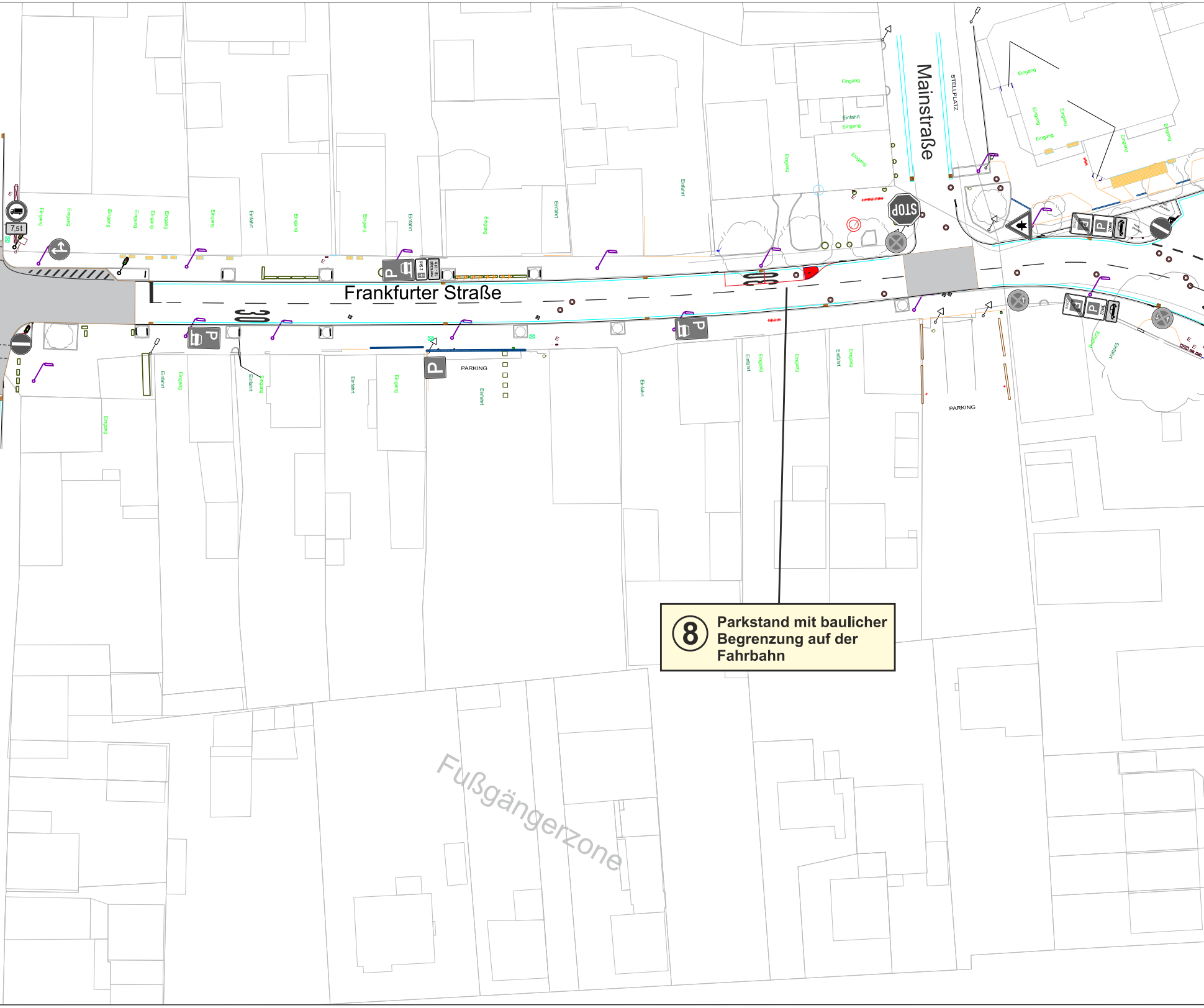
Mainstraße
STELLPLATZ
Frankfurter Straße
30
STOP
7,5t
PARKING
PARKING
Eingang
Einfahrt
ZONE
Fußgängerzone
⑧ Parkstand mit baulicher Begrenzung auf der Fahrbahn

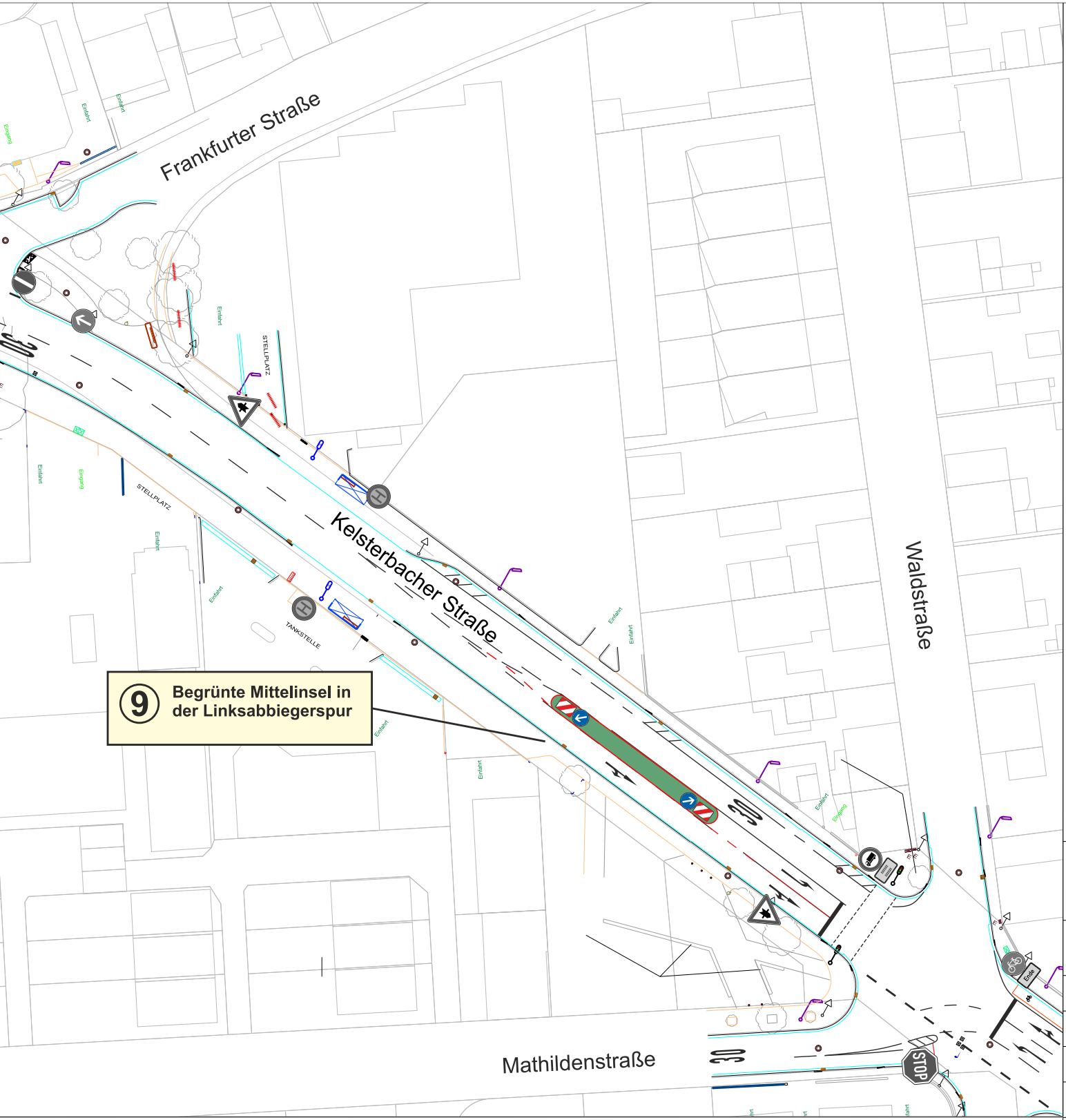
Frankfurter Straße
Kelsterbacher Straße
Waldstraße
Mathildenstraße
STELLPLATZ
STELLPLATZ
TANKSTELLE
Einfahrt
Eingang
30
30
30
STOP
Ende

9 **Begrünte Mittelinsel in der Linksabbiegerspur**

Legende:

Bestand

—	Markierung
P	Beschilderung

Neuplanungen

▬	Mittelinsel ggf. mit Bepflanzung
🟥	Verschwenkungselement Typ Lüft „Verschwenkungsinsel“
🟥	Verschwenkungselement, Typ Lüft „Verkehrswächter“
⛔	Ergänzende Beschilderung
—	Markierung
6 Beidseitige Einengung am Überweg	Nummerierung und Kurzbeschreibung der Maßnahme

Projekt:

Verkehrsberuhigungsmaßnahmen Mainzer Straße / Frankfurter Straße

Planbezeichnung:	Maßstab:	Plan:
Übersichtsplan	1:500	1

	Zeichen	Datum
bearbeitet	RM	21.12.2021
gezeichnet	TR/gö	20.01.2022
geprüft	JF	20.01.2022

Planverfasser:

65205 Wiesbaden
Kreuzberger Ring 24
Tel.: (0611) 71464-0 Fax: 71464-79
E-Mail: info@heinz-feier.de

HEINZ + FEIER GmbH