

Einheitliches Vorgehen

zur Unterstützung der Verbandskommunen bei der Standortsuche für Freiflächen-Photovoltaikanlagen in Verbindung mit der erfolgreichen Einleitung von RegFNP-Änderungsverfahren

Planungsausschuss am 27.06.2023
Antje Koşan, Abteilungsleitung Planung



Zielsetzung

eine Orientierungshilfe für die Verbandskommunen für potenziell geeignete FF-PVA-Standorte

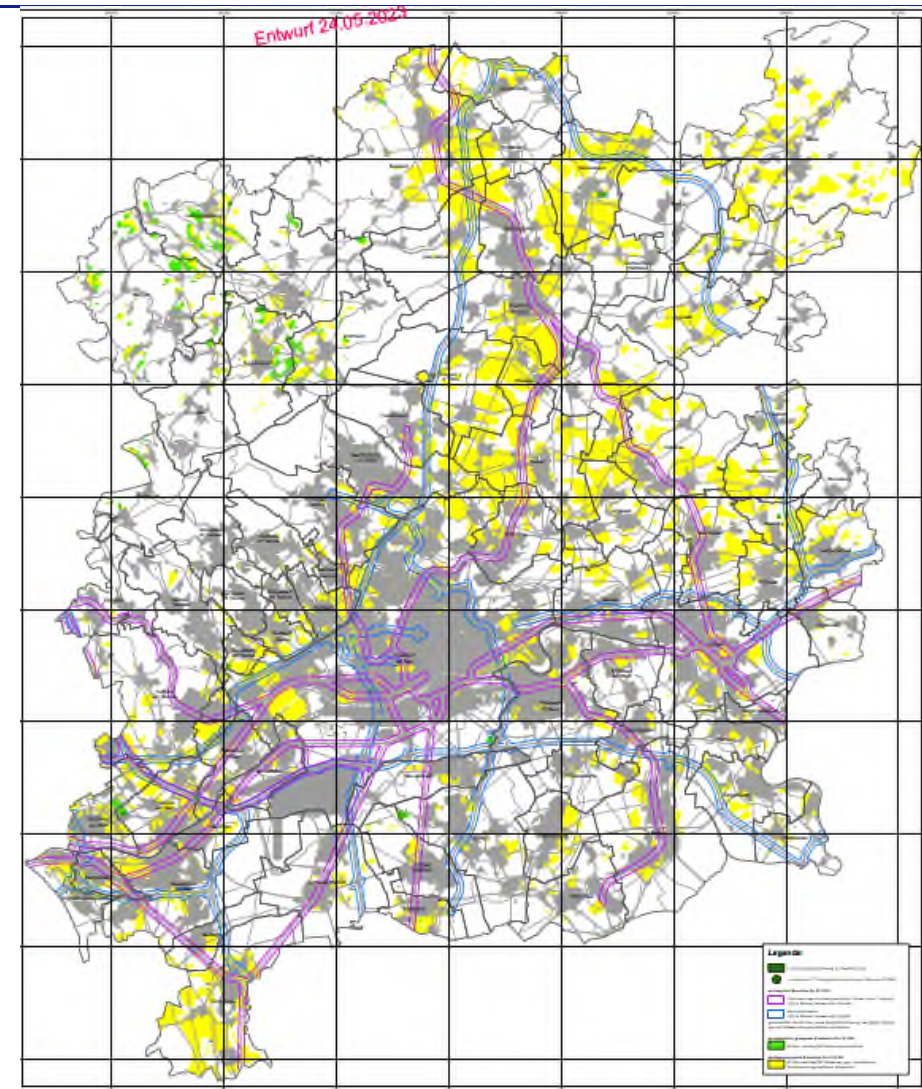
erfolgreiche und effiziente Einleitung von RegFNP/FNP-Änderungsverfahren

Grundlage für geeignete Standorte sind:

- Darstellungen des RegFNP 2010 – Hauptkarte (für die neuen Verbandskommunen der RPS 2010)
- Festlegungen des TPEE 2019
- Biotopverbund und Bedeutsame Landschaften des neuen RegFNP

Übersichtskarte potenziell geeigneter Standorte für Freiflächen-Photovoltaikanlagen im Verbandsgebiet

- geeignete Standorte** vorwiegend im Hochtaunus-Kreis
- privilegierte Standorte im 200m Abstand** entlang von:
 - mind. 2-gleisigen Schienentrassen
 - Bundesautobahnen
- bedingt geeignete Standorte** in der Wetterau, im Main-Kinzig-Kreis und im Kreis Groß-Gerau





Grundsätzlich geeignet

Zielabweichungsverfahren in der Regel nicht erforderlich

Vorgaben aus TPEE

- Vorbehaltsgebiet für Landwirtschaft
- Deponien (in Abfallentsorgungsanlagen enthalten)

Bestehende Anlagen:

- Photovoltaikflächen aus dem RegFNP 2010 
- Einzelstandorte von Freiflächen-Photovoltaikanlagen aus dem Klima-Energie-Atlas des RVFRM 

Bedingt geeignet (Einzelfallentscheidung)

Zielabweichungsverfahren erforderlich / ggf. nicht erforderlich (nach Prüfung durch RP DA)

Vorgaben TPEE

- Vorranggebiet Industrie und Gewerbe, Bestand und Planung
- Vorranggebiet für Landwirtschaft
- Vorrang- und Vorbehaltsgebiet für vorbeugenden Hochwasserschutz
- Vorranggebiet Regionaler Grünzug
- Vorranggebiet Regionalparkkorridor
- Vorranggebiet für den Abbau oberflächennaher Lagerstätten, Bestand
- Vorbehaltsgebiet oberflächennaher Lagerstätten
- Vorbehaltsgebiet für Forstwirtschaft
- Vorbehaltsgebiet für Natur und Landschaft
- Vorranggebiet für Windenergienutzung
- Vorbehaltsgebiet für besondere Klimafunktionen
- Vorbehaltsgebiet für den Grundwasserschutz

Grundsätzlich ungeeignet

Zielabweichungsverfahren erforderlich

Vorgaben TPEE

- Vorranggebiet Siedlung, Bestand und Planung
- Vorranggebiet für Natur und Landschaft
- Vorranggebiet für Forstwirtschaft
- Trassen und Standorte der regionalplanerisch dargestellten Verkehrs- und Energieinfrastruktur
- Vorranggebiet für den Abbau oberflächennaher Lagerstätten, Planung

ergänzend aus neuem RegFNP

- Biotopverbund
- Bedeutsame Landschaften