



Regionalverband
FrankfurtRheinMain

Drucksache Nr. V-2022-63

Dezernat I

Abteilung Planung

Betr.: **1. Änderung** des Flächennutzungsplans der Stadt Nidda, Stadtteil Stornfels im Gebiet: "Feuerwehrhaus Stornfels" durch den Regionalverband Frankfurt RheinMain

hier: **Abschließender Beschluss**

Vorg.: Beschluss Nr. V-6 des Regionalvorstandes vom 07.10.2021
Beschluss Nr. V-18 der Verbandskammer vom 17.11.2021
zu DS V-2021-28 (Aufstellungsbeschluss)
Beschluss Nr. V-60 des Regionalvorstandes vom 09.06.2022
Beschluss Nr. V-64 der Verbandskammer vom 06.07.2022
zu DS V-2022-36 (Auslegungsbeschluss)

I. Antrag

Die Verbandskammer möge beschließen:

1. Die zur öffentlichen Auslegung eingegangenen Stellungnahmen werden wie aus den Anlagen ersichtlich behandelt.
2. Die 1. Änderung des Flächennutzungsplans der Stadt Nidda, Stadtteil Stornfels im Gebiet: "Feuerwehrhaus Stornfels" durch den Regionalverband FrankfurtRheinMain wird somit aufgrund der §§ 2 Abs. 1 und 205 BauGB in Verbindung mit § 22 des Gesetzes über die Metropolregion Frankfurt/Rhein-Main (MetropolG) abschließend beschlossen. Die Begründung ist beigelegt.
3. Der Regionalvorstand wird beauftragt,
 - die Einwender sowie die betroffenen verbandsangehörigen Städte und Gemeinden von dem Beschluss zu unterrichten,
 - den abschließenden Beschluss der Regionalversammlung Südhessen zur Kenntnis vorzulegen,
 - die Änderung des des Flächennutzungsplans mit Planzeichnung und Begründung der Genehmigungsbehörde zur Genehmigung vorzulegen,
 - die Genehmigung im Staatsanzeiger für das Land Hessen bekannt zu machen.

II. Erläuterung der Beteiligungssituation

Die öffentliche Auslegung wurde am im Staatsanzeiger für das Land Hessen Nr. 32/22 bekannt gemacht. Sie fand vom 16.08.2022 bis 16.09.2022 statt. Die benachbarten Kommunen und die Behörden und sonstigen Träger öffentlicher Belange wurden mit Schreiben vom 12.08.2022 beteiligt.

1) Die betroffene Stadt Nidda

hat sich nicht geäußert.

2) Von den benachbarten Kommunen, mit denen die Änderung abgestimmt wurde,

haben sich nicht geäußert:

- Echzell
- Hirzenhain
- Hungen
- Laubach
- Ranstadt
- Schotten

haben keine für die Ermittlung und Bewertung des Abwägungsmaterials zweckdienlichen Informationen mitgeteilt:

- Ortenberg
- Wölfersheim

haben Stellungnahmen abgeben:

-

3) Von den beteiligten Behörden und sonstigen Träger öffentlicher Belange

haben sich nicht geäußert:

- Abwasserverband Oberhessen
- Amprion GmbH
- Bischöfliches Ordinariat Mainz
- Bund Freikirchliche Gemeinden Landesverband Hessen-Siegerland
- Bund Freikirchlicher Pfingstgemeinden
- Bundesanstalt für Immobilienaufgaben
- Bundeseisenbahnvermögen
- DB Services Immobilien GmbH
- DB Station & Service AG
- Deutscher Paritätischer Wohlfahrtsverband
- DFS Deutsche Flugsicherung GmbH
- Die Heilsarmee
- Eisenbahn-Bundesamt
- Energie und Versorgung Butzbach GmbH
- Evangelische Kirche in Hessen und Nassau
- Flugplatz Reichelsheim-Wetterau GmbH & Co. KG
- Forstamt Nidda
- Fraport AG
- Handelsverband Hessen e.V.

- Handwerkskammer Wiesbaden
- Hessenenergie GmbH
- Hessische Diözese der Selbständigen Evang- Luth. Kirche
- Hessische Landesbahn GmbH
- Hessischer Industrie- und Handelskammertag (HIHK) e.V.
- IHK Gießen-Friedberg
- Katholisches Bistum der Alt-Katholiken in Deutschland
- LAG der Hessischen Frauenbüros
- Landesamt für Denkmalpflege Hessen
- Landesbetrieb Bau und Immobilien Hessen
- Landeswohlfahrtsverband Hessen
- Landrat des Wetteraukreises
- LJV Landesjagdverband Hessen e.V.
- Neuapostolische Kirche
- Oberhessische Gasversorgung GmbH
- Oberhessische Versorgungsbetriebe AG (Wasser)
- Polizeipräsidium Mittelhessen
- RMV Rhein-Main-Verkehrsverbund GmbH
- Stadtwerke Nidda
- TÜV Technische Überwachung Hessen GmbH
- Verwaltung der staatlichen Schlösser und Gärten in Hessen
- Wasserverband NIDDA
- ZOV-Verkehr

haben keine für die Ermittlung und Bewertung des Abwägungsmaterials zweckdienlichen Informationen mitgeteilt:

- Amt für Bodenmanagement Büdingen
- Botanische Vereinigung für Naturschutz in Hessen (BVNH) e.V. (gemeinsames Schreiben Anerkannte Naturschutzverbände)
- BUND Landesverband Hessen e.V. (gemeinsames Schreiben Anerkannte Naturschutzverbände)
- Bundesamt für Infrastruktur, Umweltschutz und Dienstleistungen der Bundeswehr
- Bundesaufsichtsamt für Flugsicherung
- Deutsche Telekom Technik GmbH
- Deutscher Wetterdienst
- Die Autobahn GmbH des Bundes
- Hessen Mobil Gelnhausen
- Hessische Landesbahn GmbH
- HGON Hessische Gesellschaft für Ornithologie und Naturschutz e.V. (gemeinsames Schreiben Anerkannte Naturschutzverbände)
- Kreisausschuss des Wetteraukreises
- Landessportbund Hessen e.V.
- Landesverband der Jüdischen Gemeinden in Hessen
- LJV Landesjagdverband Hessen e.V. (gemeinsames Schreiben Anerkannte Naturschutzverbände)
- NABU Landesverband Hessen (gemeinsames Schreiben Anerkannte Naturschutzverbände)
- Oberhessische Versorgungsbetriebe AG (Netz)
- PLEDOC
- Regierungspräsidium Darmstadt
- RMV Rhein-Main-Verkehrsverbund GmbH
- Schutzgemeinschaft Deutscher Wald (gemeinsames Schreiben Anerkannte Naturschutzverbände)
- TenneT TSO GmbH

- Verband Hessischer Fischer e.V. (gemeinsames Schreiben Anerkannte Naturschutzverbände)
- Wanderverband Hessen e.V. (gemeinsames Schreiben Anerkannte Naturschutzverbände)
- Kurt Brauer HGON Wetteraukreis (gemeinsames Schreiben Anerkannte Naturschutzverbände)

haben Stellungnahmen abgeben:

-

Wenn im Verfahren Beteiligte sich nicht geäußert haben, kann davon ausgegangen werden, dass die von diesen Beteiligten wahrzunehmenden Belange durch die Änderung des Flächennutzungsplans der Stadt Nidda nicht berührt werden.

III. Erläuterung und Begründung des Beschlusses

Da die Verfahrensbeteiligung keine Stellungnahmen erbracht hat, die nach Abwägung aller gegenwärtig bekannten Gesichtspunkte eine Änderung der Planung erfordert hätten, kann die Flächennutzungsplanänderung abschließend beschlossen werden.

1. Änderung des Flächennutzungsplans der Stadt Nidda, Stadtteil Stornfels im Gebiet „Feuerwehrhaus Stornfels“ durch den Regionalverband FrankfurtRheinMain

Abwägung/Beschluss zu den im Rahmen der Beteiligungen nach § 3 (2) und § 4 (2) BauGB vom 16.08 bis 16.09.2022 eingegangenen Stellungnahmen

1. Von den (benachbarten) Kommunen, mit denen die Änderung abgestimmt wurde,

haben sich nicht geäußert:

- Echzell
- Hirzenhain
- Hungen
- Laubach
- Nidda
- Ranstadt
- Schotten

haben keine für die Ermittlung und Bewertung des Abwägungsmaterials zweckdienlichen Informationen mitgeteilt:

- Ortenberg
- Wölfersheim

haben Stellungnahmen abgeben:

-

2. Von den beteiligten Behörden und sonstigen Träger öffentlicher Belange

haben sich nicht geäußert:

- Abwasserverband Oberhessen
- Amprion GmbH
- Bischöfliches Ordinariat Mainz
- Bund Freikirchliche Gemeinden Landesverband Hessen-Siegerland
- Bund Freikirchlicher Pfingstgemeinden
- Bundesanstalt für Immobilienaufgaben
- Bundeseisenbahnvermögen
- DB Services Immobilien GmbH
- DB Station & Service AG
- Deutscher Paritätischer Wohlfahrtsverband
- DFS Deutsche Flugsicherung GmbH
- Die Heilsarmee

1. Änderung des Flächennutzungsplans der Stadt Nidda, Stadtteil Stornfels im Gebiet „Feuerwehrhaus Stornfels“ durch den Regionalverband FrankfurtRheinMain

Abwägung/Beschluss zu den im Rahmen der Beteiligungen nach § 3 (2) und § 4 (2) BauGB vom 16.08 bis 16.09.2022 eingegangenen Stellungnahmen

- Eisenbahn-Bundesamt
- Energie und Versorgung Butzbach GmbH
- Evangelische Kirche in Hessen und Nassau
- Flugplatz Reichelsheim-Wetterau GmbH & Co. KG
- Forstamt Nidda
- Fraport AG
- Handelsverband Hessen e.V.
- Handwerkskammer Wiesbaden
- Hessenenergie GmbH
- Hessische Diözese der Selbständigen Evang- Luth. Kirche
- Hessische Landesbahn GmbH
- Hessischer Industrie- und Handelskammertag (HIHK) e.V.
- IHK Gießen-Friedberg
- Katholisches Bistum der Alt-Katholiken in Deutschland
- LAG der Hessischen Frauenbüros
- Landesamt für Denkmalpflege Hessen
- Landesbetrieb Bau und Immobilien Hessen
- Landeswohlfahrtsverband Hessen
- Landrat des Wetteraukreises
- LJV Landesjagdverband Hessen e.V.
- Neuapostolische Kirche
- Oberhessische Gasversorgung GmbH
- Oberhessische Versorgungsbetriebe AG (Wasser)
- Polizeipräsidium Mittelhessen
- RMV Rhein-Main-Verkehrsverbund GmbH
- Stadtwerke Nidda
- TÜV Technische Überwachung Hessen GmbH
- Verwaltung der staatlichen Schlösser und Gärten in Hessen
- Wasserverband NIDDA
- ZOV-Verkehr

1. Änderung des Flächennutzungsplans der Stadt Nidda, Stadtteil Stornfels im Gebiet „Feuerwehrhaus Stornfels“ durch den Regionalverband FrankfurtRheinMain

Abwägung/Beschluss zu den im Rahmen der Beteiligungen nach § 3 (2) und § 4 (2) BauGB vom 16.08 bis 16.09.2022 eingegangenen Stellungnahmen

haben keine für die Ermittlung und Bewertung des Abwägungsmaterials zweckdienlichen Informationen mitgeteilt:

- Amt für Bodenmanagement Büdingen
- Botanische Vereinigung für Naturschutz in Hessen (BVNH) e.V. (gemeinsames Schreiben Anerkannte Naturschutzverbände)
- BUND Landesverband Hessen e.V. (gemeinsames Schreiben Anerkannte Naturschutzverbände)
- Bundesamt für Infrastruktur, Umweltschutz und Dienstleistungen der Bundeswehr
- Bundesaufsichtsamt für Flugsicherung
- Deutsche Telekom Technik GmbH
- Deutscher Wetterdienst
- Die Autobahn GmbH des Bundes
- Hessen Mobil Gelnhausen
- Hessische Landesbahn GmbH
- HGON Hessische Gesellschaft für Ornithologie und Naturschutz e.V. (gemeinsames Schreiben Anerkannte Naturschutzverbände)
- Kreisausschuss des Wetteraukreises
- Landessportbund Hessen e.V.
- Landesverband der Jüdischen Gemeinden in Hessen
- LJV Landesjagdverband Hessen e.V. (gemeinsames Schreiben Anerkannte Naturschutzverbände)
- NABU Landesverband Hessen (gemeinsames Schreiben Anerkannte Naturschutzverbände)
- Oberhessische Versorgungsbetriebe AG (Netz)
- PLEDOC
- Regierungspräsidium Darmstadt
- RMV Rhein-Main-Verkehrsverbund GmbH
- Schutzgemeinschaft Deutscher Wald (gemeinsames Schreiben Anerkannte Naturschutzverbände)
- TenneT TSO GmbH
- Verband Hessischer Fischer e.V. (gemeinsames Schreiben Anerkannte Naturschutzverbände)
- Wanderverband Hessen e.V. (gemeinsames Schreiben Anerkannte Naturschutzverbände)
- Kurt Brauer HGON Wetteraukreis (gemeinsames Schreiben Anerkannte Naturschutzverbände)

haben Stellungnahmen abgeben:

-

**1. Änderung des Flächennutzungsplans der Stadt Nidda, Stadtteil Stornfels im Gebiet „Feuerwehrhaus Stornfels“
durch den Regionalverband FrankfurtRheinMain**

Abwägung/Beschluss zu den im Rahmen der Beteiligungen nach § 3 (2) und § 4 (2) BauGB vom 16.08 bis 16.09.2022 eingegangenen Stellungnahmen

1. Bundesamt für Infrastruktur, Umweltschutz und Dienstleistungen der Bundeswehr Stellungnahme vom 12.08.2022	
„Durch die oben genannte und in den Unterlagen näher beschriebene Planung werden Belange der Bundeswehr berührt, jedoch nicht beeinträchtigt. Vorbehaltlich einer gleichbleibenden Sach- und Rechtslage bestehen zu der Planung seitens der Bundeswehr als Träger öffentlicher Belange keine Einwände.“	<u>Abwägung / Beschlussvorschlag:</u> Die Stellungnahme wird zur Kenntnis genommen. Es ergibt sich hieraus kein Änderungs- oder Ergänzungserfordernis der FNP-Planunterlagen.

**1. Änderung des Flächennutzungsplans der Stadt Nidda, Stadtteil Stornfels im Gebiet „Feuerwehrhaus Stornfels“
durch den Regionalverband FrankfurtRheinMain**

Abwägung/Beschluss zu den im Rahmen der Beteiligungen nach § 3 (2) und § 4 (2) BauGB vom 16.08 bis 16.09.2022 eingegangenen Stellungnahmen

2. Landesverband der jüdischen Gemeinden in Hessen

Stellungnahme vom 15.08.2022

„Wir bitten, evtl. vorhandene Jüdische Friedhöfe oder Begräbnisstätten, ganz gleich, in wessen Eigentum sie stehen, im Flächennutzungsplan weiterhin als solche auszuweisen.

Unter den Bedingungen, dass

- 1) Jüdische Friedhöfe oder Begräbnisstätten nicht in evtl. später aufzustellende Bebauungspläne einbezogen und
- 2) später anfallende Erschließungskosten, -beiträge oder sonstige Kosten für Jüdische Friedhöfe nicht in Rechnung gestellt werden,

haben wir keinen Widerspruch einzulegen.

Wir haben festgestellt, dass durch Abzeichnung einer bereits bebauten Fläche in einem Bebauungsplan sowie durch Umwandlung von Flächen in Bauland, wodurch unsere Jüdischen Friedhöfe betroffen wurden, obige Kosten durch Ausbau und Anschließen von Straßen anfallen können. Außerdem weisen wir darauf hin, dass die Erwägung von Umwandlung einer Friedhofsfläche bzw. einer ursprünglich als Friedhofserweiterungsgelände ausgewiesenen Fläche in Bauland auf jeden Fall unsere schriftliche Zustimmung erfordert. Da unsere Friedhöfe als geschlossene Friedhöfe behandelt werden, weil seit der Naziherrschaft in den meisten Ortschaften keine Jüdischen Gemeinden mehr existieren, sind wir nicht in der Lage, irgendwelche durch Bebauungspläne verursachten Kosten zu tragen. Wir haben ca. 300 Friedhöfe in Hessen als Nachlass zur Verwaltung und Betreuung übernommen. Auf keinen Fall können wir finanzielle Verpflichtungen übernehmen.“

Abwägung / Beschlussvorschlag:

Die Stellungnahme wird zur Kenntnis genommen.

Im Plangebiet sind keine jüdischen Friedhöfe oder Begräbnisstätten vorhanden.

Es ergibt sich hieraus kein Änderungs- oder Ergänzungserfordernis der FNP-Planunterlagen.

**1. Änderung des Flächennutzungsplans der Stadt Nidda, Stadtteil Stornfels im Gebiet „Feuerwehrhaus Stornfels“
durch den Regionalverband FrankfurtRheinMain**

Abwägung/Beschluss zu den im Rahmen der Beteiligungen nach § 3 (2) und § 4 (2) BauGB vom 16.08 bis 16.09.2022 eingegangenen Stellungnahmen

3. Landessportbund Hessen e.V. Stellungnahme vom 16.08.2022	
„Wir danken Ihnen sehr herzlich, dass Sie uns die Möglichkeit eingeräumt haben, in v. g. Angelegenheit Stellung zu nehmen. Nach Prüfung der Angelegenheit durch unseren Geschäftsbereichsleiter (...) teile ich Ihnen hiermit mit, dass Belange des Sports durch v. g. Änderung nicht beeinträchtigt werden.“	<u>Abwägung / Beschlussvorschlag:</u> Die Stellungnahme wird zur Kenntnis genommen. Es ergibt sich hieraus kein Änderungs- oder Ergänzungserfordernis der FNP-Planunterlagen.

**1. Änderung des Flächennutzungsplans der Stadt Nidda, Stadtteil Stornfels im Gebiet „Feuerwehrhaus Stornfels“
durch den Regionalverband FrankfurtRheinMain**

Abwägung/Beschluss zu den im Rahmen der Beteiligungen nach § 3 (2) und § 4 (2) BauGB vom 16.08 bis 16.09.2022 eingegangenen Stellungnahmen

4. HLB Basis AG Stellungnahme vom 18.08.2022	
<p>„Hiermit nehmen wir Stellung zu Ihrer Anfrage bezüglich der obengenannten Beteiligungsverfahren. Soweit aus den uns zugesandten Unterlagen ersichtlich ist, werden die von uns (HLB Basis AG als Infrastrukturgesellschaft der Hessischen Landesbahn GmbH) vertretenen Belange durch die oben genannten Planvorhaben nicht berührt. Zur Vermeidung von Verwaltungsaufwand verzichten wir auf eine weitere Beteiligung in diesen Verfahren.“</p>	<p><u>Abwägung / Beschlussvorschlag:</u> Die Stellungnahme wird zur Kenntnis genommen. Es ergibt sich hieraus kein Änderungs- oder Ergänzungserfordernis der FNP-Planunterlagen.</p>

**1. Änderung des Flächennutzungsplans der Stadt Nidda, Stadtteil Stornfels im Gebiet „Feuerwehrhaus Stornfels“
durch den Regionalverband FrankfurtRheinMain**

Abwägung/Beschluss zu den im Rahmen der Beteiligungen nach § 3 (2) und § 4 (2) BauGB vom 16.08 bis 16.09.2022 eingegangenen Stellungnahmen

5. Die Autobahn GmbH des Bundes Stellungnahme vom 19.08.2022	
„Seitens der Autobahnverwaltung bestehen keine Einwände gegen die 1. und 2. Änderung des Flächennutzungsplans der Stadt Nidda durch den Regionalverband FrankfurtRheinMain für die Bereiche eines neuen Feuerwehrhauses in den Stadtteilen Stornfels und Ober-Widdersheim.“	<u>Abwägung / Beschlussvorschlag:</u> Die Stellungnahme wird zur Kenntnis genommen. Es ergibt sich hieraus kein Änderungs- oder Ergänzungserfordernis der FNP-Planunterlagen.

**1. Änderung des Flächennutzungsplans der Stadt Nidda, Stadtteil Stornfels im Gebiet „Feuerwehrhaus Stornfels“
durch den Regionalverband FrankfurtRheinMain**

Abwägung/Beschluss zu den im Rahmen der Beteiligungen nach § 3 (2) und § 4 (2) BauGB vom 16.08 bis 16.09.2022 eingegangenen Stellungnahmen

6. Rhein-Main-Verkehrsverbund GmbH# Stellungnahme vom 19.08.2022	
<p>„Vielen Dank für die Beteiligung an dem oben genannten Verfahren. Als Träger öffentlicher Belange teilen wir Ihnen mit, dass wir keine Einwände oder Anregungen vorzubringen haben. Für die Umsetzung der Planung wünschen wir viel Erfolg.“</p>	<p><u>Abwägung / Beschlussvorschlag:</u></p> <p>Die Stellungnahme wird zur Kenntnis genommen. Es ergibt sich hieraus kein Änderungs- oder Ergänzungserfordernis der FNP-Planunterlagen.</p>

**1. Änderung des Flächennutzungsplans der Stadt Nidda, Stadtteil Stornfels im Gebiet „Feuerwehrhaus Stornfels“
durch den Regionalverband FrankfurtRheinMain**

Abwägung/Beschluss zu den im Rahmen der Beteiligungen nach § 3 (2) und § 4 (2) BauGB vom 16.08 bis 16.09.2022 eingegangenen Stellungnahmen

7. TenneT TSO GmbH Stellungnahme vom 19.08.2022	
<p>„Die Überprüfung der uns zugesandten Unterlagen zum oben genannten Vorgang hat ergeben, dass in dem Bereich keine Anlagen der TenneT TSO GmbH vorhanden sind. Belange unseres Unternehmens werden somit durch die geplante Maßnahme nicht berührt. Vielen Dank für die Beteiligung an dieser Anfrage.“</p>	<p><u>Abwägung / Beschlussvorschlag:</u></p> <p>Die Stellungnahme wird zur Kenntnis genommen. Es ergibt sich hieraus kein Änderungs- oder Ergänzungserfordernis der FNP-Planunterlagen.</p>

**1. Änderung des Flächennutzungsplans der Stadt Nidda, Stadtteil Stornfels im Gebiet „Feuerwehrhaus Stornfels“
durch den Regionalverband FrankfurtRheinMain**

Abwägung/Beschluss zu den im Rahmen der Beteiligungen nach § 3 (2) und § 4 (2) BauGB vom 16.08 bis 16.09.2022 eingegangenen Stellungnahmen

8. Gemeinde Wölfersheim Stellungnahme vom 24.08.2022	
„Zu den vorgenannten Änderungen der Flächennutzungspläne werden keine Anregungen vorgebracht.“	<u>Abwägung / Beschlussvorschlag:</u> Die Stellungnahme wird zur Kenntnis genommen. Es ergibt sich hieraus kein Änderungs- oder Ergänzungserfordernis der FNP-Planunterlagen.

**1. Änderung des Flächennutzungsplans der Stadt Nidda, Stadtteil Stornfels im Gebiet „Feuerwehrhaus Stornfels“
durch den Regionalverband FrankfurtRheinMain**

Abwägung/Beschluss zu den im Rahmen der Beteiligungen nach § 3 (2) und § 4 (2) BauGB vom 16.08 bis 16.09.2022 eingegangenen Stellungnahmen

9. Deutsche Telekom Technik GmbH

Stellungnahme vom 25.08.2022

„Die Telekom Deutschland GmbH (nachfolgend Telekom genannt) - als Netzeigentümerin und Nutzungsberechtigte i. S. v. § 125 Abs. 1 TKG - hat die Deutsche Telekom Technik GmbH beauftragt und bevollmächtigt, alle Rechte und Pflichten der Wegesicherung wahrzunehmen sowie alle Planverfahren Dritter entgegenzunehmen und dementsprechend die erforderlichen Stellungnahmen abzugeben. Zu der o. g. Planung nehmen wir wie folgt Stellung:

Zum Bebauungsplan des Feuerwehrhauses hatten wir folgende Stellungnahme abgegeben:

Im Planbereich befinden sich Telekommunikationslinien der Telekom (siehe Anlage). Die Errichtung neuer Telekommunikationslinien durch Telekom ist zurzeit nicht geplant. Eine Versorgung der Feuerwehr von der in der Nähe befindlichen oberirdischen Linie aus wäre möglich. Bei der Bauausführung ist darauf zu achten, dass Beschädigungen der vorhandenen Telekommunikationslinien vermieden werden und aus betrieblichen Gründen (z. B. im Falle von Störungen) der ungehinderte Zugang zu den Telekommunikationslinien jederzeit möglich ist. Insbesondere müssen Abdeckungen von Abzweigkästen und Kabelschächten sowie oberirdische Gehäuse soweit frei gehalten werden, dass sie gefahrlos geöffnet und ggf. mit Kabelziehfahrzeugen angefahren werden können. Es ist deshalb erforderlich, dass sich die Bauausführenden vor Beginn der Arbeiten über die Lage der zum Zeitpunkt der Bauausführung vorhandenen Telekommunikationslinien der Telekom informieren. Die Kabelschutzanweisung der Telekom ist zu beachten.

Diese Stellungnahme gilt sinngemäß auch für die Flächennutzungsplanänderung.

Abwägung / Beschlussvorschlag:

Die Stellungnahme wird zur Kenntnis genommen.

Auf Ebene der vorbereitenden Bauleitplanung sind die vorgebrachten Belange nicht abwägungsrelevant.

Es ergibt sich hieraus kein Änderungs- oder Ergänzungserfordernis der FNP-Planunterlagen.

**1. Änderung des Flächennutzungsplans der Stadt Nidda, Stadtteil Stornfels im Gebiet „Feuerwehrhaus Stornfels“
durch den Regionalverband FrankfurtRheinMain**

Abwägung/Beschluss zu den im Rahmen der Beteiligungen nach § 3 (2) und § 4 (2) BauGB vom 16.08 bis 16.09.2022 eingegangenen Stellungnahmen

10. PLEDOC GmbH

Stellungnahme vom 22.08./25.08.2022

Seite 1

„Von der OGE (Open Grid Europe GmbH), Essen und der GasLINE GmbH & Co. KG, Straelen, sind wir mit der Wahrnehmung ihrer Interessen im Rahmen der Bearbeitung von Fremdplanungsanfragen und öffentlich-rechtlichen Verfahren beauftragt.

Unter folgendem Link erhalten Sie unsere Antwort zu Ihrer Anfrage: 1. Änderung des Flächennutzungsplans der Stadt Nidda durch den Regionalverband FrankfurtRheinMain für den Bereich eines neuen Feuerwehrhauses im Stadtteil Stornfels sowie 2. Änderung des Flächennutzungsplans der Stadt Nidda durch den Regionalverband FrankfurtRheinMain für den Bereich eines neuen Feuerwehrhauses im Stadtteil Ober-Widdersheim; Hier: Behördenbeteiligung gem. § 4 Abs. 2 BauGB vom 12.08.2022 zum Download: <https://pledoc-nextcloud.geomagic.io/s/SFCE2oia44rte35>

Dieser Link ist bis zum 14.10.2022 gültig.“

„Wir beziehen uns auf Ihre o.g. Maßnahme und teilen Ihnen hierzu mit, dass von uns verwaltete Versorgungsanlagen der nachstehend aufgeführten Eigentümer bzw. Betreiber von der geplanten Maßnahme nicht betroffen werden:

- OGE (Open Grid Europe GmbH), Essen
- Kokereigasnetz Ruhr GmbH, Essen
- Ferngas Netzgesellschaft mbH (FG), Netzgebiet Nordbayern, Schwaig bei Nürnberg
- Mittel-Europäische Gasleitungsgesellschaft mbH (MEGAL), Essen
- Mittelrheinische Erdgastransportleitungsgesellschaft mbH (METG), Essen
- Nordrheinische Erdgastransportleitungsgesellschaft mbH & Co. KG (NETG), Dortmund
- Trans Europa Naturgas Pipeline GmbH (TENP), Essen

Abwägung / Beschlussvorschlag:

Die Stellungnahme wird zur Kenntnis genommen.

Die externen Kompensationsflächen sind im Umweltbericht zum Bebauungsplan dargestellt.

Es ergibt sich hieraus kein Änderungs- oder Ergänzungserfordernis der FNP-Planunterlagen.

**1. Änderung des Flächennutzungsplans der Stadt Nidda, Stadtteil Stornfels im Gebiet „Feuerwehrhaus Stornfels“
durch den Regionalverband FrankfurtRheinMain**

Abwägung/Beschluss zu den im Rahmen der Beteiligungen nach § 3 (2) und § 4 (2) BauGB vom 16.08 bis 16.09.2022 eingegangenen Stellungnahmen

10. PLEDOC GmbH

Stellungnahme vom 22.08./25.08.2022

Seite 2

- Uniper Energy Storage GmbH, Düsseldorf: Erdgasspeicher Epe, Eschenfelden, Krummhörn
- GasLINE Telekommunikationsnetzgesellschaft deutscher Gasversorgungsunternehmen mbH & Co. KG, Straelen (hier Solotrassen in Zuständigkeit der PLEdoc GmbH)

Hinsichtlich der Maßnahmen zum Ausgleich und zum Ersatz der Eingriffsfolgen entnehmen wir den Unterlagen, dass die Kompensationsmaßnahmen erst im weiteren Verfahren festgelegt werden bzw. keine Erwähnung finden.

Wir weisen darauf hin, dass durch die Festsetzung planexterner Ausgleichsflächen eine Betroffenheit von uns verwalteter Versorgungseinrichtungen nicht auszuschließen ist. Wir bitten um Mitteilung der planexternen Flächen bzw. um weitere Beteiligung an diesem Verfahren.

Maßgeblich für unsere Auskunft ist der im Übersichtsplan markierte Bereich.

Dort dargestellte Leitungsverläufe dienen nur zur groben Übersicht.

Achtung: Eine Ausdehnung oder Erweiterung des Projektbereichs bedarf immer einer erneuten Abstimmung mit uns.“

**1. Änderung des Flächennutzungsplans der Stadt Nidda, Stadtteil Stornfels im Gebiet „Feuerwehrhaus Stornfels“
durch den Regionalverband FrankfurtRheinMain**

Abwägung/Beschluss zu den im Rahmen der Beteiligungen nach § 3 (2) und § 4 (2) BauGB vom 16.08 bis 16.09.2022 eingegangenen Stellungnahmen

11. Amt für Bodenmanagement Büdingen Stellungnahme vom 31.08.2022	
<p>„Die folgende Stellungnahme zu landeskulturellen und bodenordnerischen Belangen sowie aus der Sicht des Liegenschaftskatasters ab:</p> <p>1. Einwendungen mit rechtlicher Verbindlichkeit aufgrund fachgesetzlicher Regelungen: Keine Einwendungen</p> <p>2. Fachliche Stellungnahme: Zur Planung bestehen keine Anregungen oder Bedenken. Die Planung liegt nicht im Verfahrensgebiet eines derzeit laufenden Flurbereinigungsverfahrens. Die Planung liegt nicht im Verfahrensgebiet eines derzeit laufenden städtischen Bodenordnungsverfahrens, das unserer Verantwortung unterliegt. Derzeit ist vom Amt für Bodenmanagement Büdingen kein neues Flurbereinigungs- bzw. städtisches Bodenordnungsverfahren im Bereich der Planung vorgesehen. Für Rückfragen stehen wir Ihnen gerne zur Verfügung.“</p>	<p><u>Abwägung / Beschlussvorschlag:</u></p> <p>Die Stellungnahme wird zur Kenntnis genommen. Es ergibt sich hieraus kein Änderungs- oder Ergänzungserfordernis der FNP-Planunterlagen.</p>

**1. Änderung des Flächennutzungsplans der Stadt Nidda, Stadtteil Stornfels im Gebiet „Feuerwehrhaus Stornfels“
durch den Regionalverband FrankfurtRheinMain**

Abwägung/Beschluss zu den im Rahmen der Beteiligungen nach § 3 (2) und § 4 (2) BauGB vom 16.08 bis 16.09.2022 eingegangenen Stellungnahmen

12. Anerkannte Naturschutzverbände

Stellungnahme vom 06.09.2022

„Im Auftrage der nach § 3 Umwelt-Rechtsbehelfsgesetz anerkannten Naturschutzvereinigungen im Wetteraukreis und im Einvernehmen mit den Beauftragten der Vereinigungen im Wetteraukreis nehme ich Stellung zu o.a. Vorhaben.:

Nach Aufnahme unserer Anregung zu einer Umweltverträglichkeitsprüfung wegen des VSG Vogelsberg haben wir keine weitere Einwendungen und Bedenken.“

Abwägung / Beschlussvorschlag:

Die Stellungnahme wird zur Kenntnis genommen.

Es ergibt sich hieraus kein Änderungs- oder Ergänzungserfordernis der FNP-Planunterlagen.

**1. Änderung des Flächennutzungsplans der Stadt Nidda, Stadtteil Stornfels im Gebiet „Feuerwehrhaus Stornfels“
durch den Regionalverband FrankfurtRheinMain**

Abwägung/Beschluss zu den im Rahmen der Beteiligungen nach § 3 (2) und § 4 (2) BauGB vom 16.08 bis 16.09.2022 eingegangenen Stellungnahmen

13. ovag Netz GmbH Stellungnahme vom 07.09.2022	
<p>„Wir verweisen auf unsere Stellungnahme vom 24.11.2021. Siehe Anhang. In den uns vorliegenden Unterlagen sind Sie bereits auf das vorhandene 0,4 kV Kabel eingegangen. Wenn unsere Belange berücksichtigt werden, haben wir keine Einwände gegen die Änderung des Flächennutzungsplanes in diesem Bereich.“</p>	<p><u>Abwägung / Beschlussvorschlag:</u></p> <p>Die Stellungnahme wird zur Kenntnis genommen. Die Stromleitung ist mit einem Leitungsrecht im Bebauungsplan festgesetzt. Es ergibt sich hieraus kein Änderungs- oder Ergänzungserfordernis der FNP-Planunterlagen.</p>

**1. Änderung des Flächennutzungsplans der Stadt Nidda, Stadtteil Stornfels im Gebiet „Feuerwehrhaus Stornfels“
durch den Regionalverband FrankfurtRheinMain**

Abwägung/Beschluss zu den im Rahmen der Beteiligungen nach § 3 (2) und § 4 (2) BauGB vom 16.08 bis 16.09.2022 eingegangenen Stellungnahmen

<p>14. Wetteraukreis Stellungnahme vom 12.09.2022</p>	Seite 1
<p>„FSt 2.4.3 Infektionsschutz und Hygiene 1. Einwendungen Hinsichtlich der fachlich von uns zu vertretenden Belange bestehen keine Einwendungen gegen das Vorhaben wie geplant. 2. Anregungen Hinsichtlich der fachlich von uns zu vertretenden Belange geben wir keine Anregungen.</p> <p>FB 4 Archäologische Denkmalpflege Gegen die vorgesehenen Änderungen werden seitens der Archäologischen Denkmalpflege Wetterau keine grundsätzlichen Bedenken oder Änderungswünsche vorgebracht. Hinweis: Die vorliegende Stellungnahme verhält sich ausschließlich zu den öffentlichen Belangen der Archäologischen Denkmalpflege. Eine gesonderte Stellungnahme zu den Belangen des Baudenkmalsschutzes und der Baudenkmalpflege behält sich die Untere Denkmalschutzbehörde bzw. die Denkmalfachbehörde vor.</p> <p>FSt 2.3.6 Brandschutz Gegen das Vorhaben bestehen keine Einwendungen. Sonstige fachliche Informationen aus der eigenen Zuständigkeit: Im Rahmen des übergeordneten Planungsverfahrens bestehen keine Bedenken. Die fachliche Stellungnahme erfolgt im nachgeordneten B.-Plan Verfahren.“</p>	<p><u>Abwägung / Beschlussvorschlag:</u></p> <p>Die Stellungnahme wird zur Kenntnis genommen. Es ergibt sich hieraus kein Änderungs- oder Ergänzungserfordernis der FNP-Planunterlagen.</p> <p>Die Stellungnahme wird zur Kenntnis genommen. Es ergibt sich hieraus kein Änderungs- oder Ergänzungserfordernis der FNP-Planunterlagen.</p> <p>Die Stellungnahme wird zur Kenntnis genommen. Es ergibt sich hieraus kein Änderungs- oder Ergänzungserfordernis der FNP-Planunterlagen.</p>

**1. Änderung des Flächennutzungsplans der Stadt Nidda, Stadtteil Stornfels im Gebiet „Feuerwehrhaus Stornfels“
durch den Regionalverband FrankfurtRheinMain**

Abwägung/Beschluss zu den im Rahmen der Beteiligungen nach § 3 (2) und § 4 (2) BauGB vom 16.08 bis 16.09.2022 eingegangenen Stellungnahmen

<p>14. Wetteraukreis Stellungnahme vom 12.09.2022</p>		Seite 2
<p>FSt 4.1.2 Naturschutz und Landschaftspflege Einwendungen mit rechtlicher Verbindlichkeit aufgrund fachgesetzlicher Regelungen: Gegen die Änderung des FNP bestehen aus Sicht der Unteren Naturschutzbehörde keine Bedenken.</p> <p>FSt 4.1.3 Wasser und Bodenschutz Fachliche Stellungnahme (abwägungsfähige Sachverhalte) Gegen das Planvorhaben bestehen aus wasserwirtschaftlicher Sicht keine Bedenken.</p> <p>FSt 4.2.2 Agrarfachaufgaben Fachliche Stellungnahme (abwägungsfähige Sachverhalte) Aus landwirtschaftlicher Sicht haben wir keine Bedenken zu der o.g. 1. Änderung des Flächennutzungsplans.</p> <p>FD 4.5 Bauordnung Keine Einwendungen.</p> <p>FSt 4.5.0 Denkmalschutz Keine Einwendungen.“</p>	<p><u>Abwägung / Beschlussvorschlag:</u></p> <p>Die Stellungnahme wird zur Kenntnis genommen. Es ergibt sich hieraus kein Änderungs- oder Ergänzungserfordernis der FNP-Planunterlagen.</p> <p>Die Stellungnahme wird zur Kenntnis genommen. Es ergibt sich hieraus kein Änderungs- oder Ergänzungserfordernis der FNP-Planunterlagen.</p> <p>Die Stellungnahme wird zur Kenntnis genommen. Es ergibt sich hieraus kein Änderungs- oder Ergänzungserfordernis der FNP-Planunterlagen.</p> <p>Die Stellungnahme wird zur Kenntnis genommen. Es ergibt sich hieraus kein Änderungs- oder Ergänzungserfordernis der FNP-Planunterlagen.</p> <p>Die Stellungnahme wird zur Kenntnis genommen. Es ergibt sich hieraus kein Änderungs- oder Ergänzungserfordernis der FNP-Planunterlagen.</p>	

**1. Änderung des Flächennutzungsplans der Stadt Nidda, Stadtteil Stornfels im Gebiet „Feuerwehrhaus Stornfels“
durch den Regionalverband FrankfurtRheinMain**

Abwägung/Beschluss zu den im Rahmen der Beteiligungen nach § 3 (2) und § 4 (2) BauGB vom 16.08 bis 16.09.2022 eingegangenen Stellungnahmen

15. Stadt Ortenberg Stellungnahme vom 13.09.2022	
„Zu den obigen Änderungen des Flächennutzungsplans der Stadt Nidda bestehen seitens der Stadt Ortenberg keine Anregungen oder Bedenken.“	<u>Abwägung / Beschlussvorschlag:</u> Die Stellungnahme wird zur Kenntnis genommen. Es ergibt sich hieraus kein Änderungs- oder Ergänzungserfordernis der FNP-Planunterlagen.

**1. Änderung des Flächennutzungsplans der Stadt Nidda, Stadtteil Stornfels im Gebiet „Feuerwehrhaus Stornfels“
durch den Regionalverband FrankfurtRheinMain**

Abwägung/Beschluss zu den im Rahmen der Beteiligungen nach § 3 (2) und § 4 (2) BauGB vom 16.08 bis 16.09.2022 eingegangenen Stellungnahmen

16. Hessen Mobil Gelnhausen Stellungnahme vom 14.09.2022	
<p>„Vonseiten dem Hessen Mobil Straßen- und Verkehrsmanagement bestehen aus straßenrechtlicher Sicht, die Kreisstraße 192 betreffend, keine planrelevanten Einwende zur vorgelegten Flächennutzungsplanänderung.</p> <p>Aus straßenrechtlicher Sicht sind die bestehenden fachgesetzlichen Bestimmungen des Hessischen Straßengesetzes bei der verbindlichen Bauleitplanung zu beachten und einzuhalten.</p> <p>Gegen den Straßenbaulastträger der übergeordneten Straße (Kreisstraße 192) bestehen keine Ansprüche gegen Verkehrsemissionen, auch zu keinem späteren Zeitpunkt.“</p>	<p><u>Abwägung / Beschlussvorschlag:</u></p> <p>Die Stellungnahme wird zur Kenntnis genommen.</p> <p>Es ergibt sich hieraus kein Änderungs- oder Ergänzungserfordernis der FNP-Planunterlagen.</p>

1. Änderung des Flächennutzungsplans der Stadt Nidda, Stadtteil Stornfels im Gebiet „Feuerwehrhaus Stornfels“ durch den Regionalverband FrankfurtRheinMain

Abwägung/Beschluss zu den im Rahmen der Beteiligungen nach § 3 (2) und § 4 (2) BauGB vom 16.08 bis 16.09.2022 eingegangenen Stellungnahmen

17. Regierungspräsidium Darmstadt

Stellungnahme vom 15.09.2022

Seite 1

„Aus regionalplanerischer Sicht bestehen gegen die geplanten Änderungen keine grundsätzlichen Bedenken. Aufgrund der geringen Flächeninanspruchnahmen werden die Änderungen als nicht raumbedeutsam angesehen.

Zu den beiden Änderungsverfahren nehme ich aus naturschutzfachlicher Sicht wie folgt Stellung.

Der 1. Flächennutzungsplanänderung für das geplante Feuerwehrgerätehaus in Stornfels wird von Seiten der oberen Naturschutzbehörde zugestimmt.

Aufgrund der Lage des geplanten Feuerwehrgerätehauses innerhalb des Vogelschutzgebietes „Vogelsberg“ war eine FFH-Verträglichkeitsprüfung (FFH-VP) vorzulegen, die Aussagen darüber treffen kann, ob das Vorhaben zu erheblichen Beeinträchtigungen des Gebietes in seinen für die Erhaltungsziele maßgeblichen Bestandteilen führen kann. Die Ergebnisse der vorgelegten FFH-Verträglichkeitsprüfung werden von der oberen Naturschutzbehörde akzeptiert und inhaltlich mitgetragen.

Bezüglich der vom Regierungspräsidium Darmstadt - Abteilung Umwelt Frankfurt - zu vertretenden Belangen teile ich Ihnen folgendes mit:

Grundwasser

Durch die parallel im Verfahren befindlichen Bebauungspläne wird ausreichend auf die Wasserversorgung und den Schutz des Grundwassers eingegangen.

Oberflächengewässer

Aus der Sicht des Dezernates 41.2 bestehen gegen die geplanten Änderungen keine Bedenken. In diesem Zusammenhang verweise ich auf meine Stellungnahmen vom 13. September 2022 zu den mir bereits vorgelegten Bebauungsplänen für die Errichtung der beiden Feuerwehrhäuser.“

Abwägung / Beschlussvorschlag:

Die Stellungnahme wird zur Kenntnis genommen.

Es ergibt sich hieraus kein Änderungs- oder Ergänzungserfordernis der FNP-Planunterlagen.

Die Stellungnahme wird zur Kenntnis genommen.

Es ergibt sich hieraus kein Änderungs- oder Ergänzungserfordernis der FNP-Planunterlagen.

Die Stellungnahme wird zur Kenntnis genommen.

Es ergibt sich hieraus kein Änderungs- oder Ergänzungserfordernis der FNP-Planunterlagen.

**1. Änderung des Flächennutzungsplans der Stadt Nidda, Stadtteil Stornfels im Gebiet „Feuerwehrhaus Stornfels“
durch den Regionalverband FrankfurtRheinMain**

Abwägung/Beschluss zu den im Rahmen der Beteiligungen nach § 3 (2) und § 4 (2) BauGB vom 16.08 bis 16.09.2022 eingegangenen Stellungnahmen

17. Regierungspräsidium Darmstadt	
Stellungnahme vom 15.09.2022	Seite 2
<p><u>„Abwasser, Gewässergüte</u> Es bestehen keine Bedenken bez. Stornfels. Die Zuständigkeit für Ober-Widdersheim liegt beim RP Gießen.</p> <p><u>Bodenschutz West</u> Aus bodenschutzrechtlicher Sicht kann den beantragten Änderungen im Flächennutzungsplan der Stadt Nidda zugestimmt werden. Ich verweise auf die beiden in diesem Zusammenhang abgegebenen Stellungnahmen bzgl. der Bebauungspläne für die entsprechenden Feuerwehrhäuser.</p> <p><u>Abfallwirtschaft West</u> Gegen das Vorhaben bestehen aus abfallrechtlicher Sicht anhand der vorgelegten Unterlagen keine Bedenken.</p> <p><u>Immissionsschutz (Lärm, Erschütterung, EMF)</u> Aus immissionsschutzrechtlicher Sicht bestehen gegen die vorgesehene Planung keine Bedenken.</p> <p>Auf der Grundlage einer unvollständigen Datengrundlage teilt das Dezernat <u>Bergaufsicht</u> folgendes mit: Durch das Vorhaben sind keine Rohstoffsicherungsflächen betroffen. Es befinden sich keine aktuell unter Bergaufsicht stehenden Betriebe im Planbereich und dessen näherer Umgebung. Im Plangebiet ist bisher kein Bergbau umgegangen. Dem Vorhaben stehen aus Sicht der Bergbehörde keine Sachverhalte entgegen.“</p>	<p><u>Abwägung / Beschlussvorschlag:</u></p> <p>Die Stellungnahme wird zur Kenntnis genommen. Es ergibt sich hieraus kein Änderungs- oder Ergänzungserfordernis der FNP-Planunterlagen.</p> <p>Die Stellungnahme wird zur Kenntnis genommen. Es ergibt sich hieraus kein Änderungs- oder Ergänzungserfordernis der FNP-Planunterlagen.</p> <p>Die Stellungnahme wird zur Kenntnis genommen. Es ergibt sich hieraus kein Änderungs- oder Ergänzungserfordernis der FNP-Planunterlagen.</p> <p>Die Stellungnahme wird zur Kenntnis genommen. Es ergibt sich hieraus kein Änderungs- oder Ergänzungserfordernis der FNP-Planunterlagen.</p> <p>Die Stellungnahme wird zur Kenntnis genommen. Es ergibt sich hieraus kein Änderungs- oder Ergänzungserfordernis der FNP-Planunterlagen.</p>

**1. Änderung des Flächennutzungsplans der Stadt Nidda, Stadtteil Stornfels im Gebiet „Feuerwehrhaus Stornfels“
durch den Regionalverband FrankfurtRheinMain**

Abwägung/Beschluss zu den im Rahmen der Beteiligungen nach § 3 (2) und § 4 (2) BauGB vom 16.08 bis 16.09.2022 eingegangenen Stellungnahmen

17. Regierungspräsidium Darmstadt	
Stellungnahme vom 15.09.2022	
	Seite 3
<p><u>„Allgemein:</u> Sobald der o. a. Bauleitplan rechtsverbindlich geworden ist, wird um Übersendung einer Mehrausfertigung in der bekannt gemachten Fassung an das Regierungspräsidium Darmstadt, Abteilung Umwelt Frankfurt, Gutleutstraße 114, 60327 Frankfurt, gebeten.“</p>	<p><u>Abwägung / Beschlussvorschlag:</u></p> <p>Die Stellungnahme wird zur Kenntnis genommen. Es ergibt sich hieraus kein Änderungs- oder Ergänzungserfordernis der FNP-Planunterlagen.</p>

**1. Änderung des Flächennutzungsplans der Stadt Nidda, Stadtteil Stornfels im Gebiet „Feuerwehrhaus Stornfels“
durch den Regionalverband FrankfurtRheinMain**

Abwägung/Beschluss zu den im Rahmen der Beteiligungen nach § 3 (2) und § 4 (2) BauGB vom 16.08 bis 16.09.2022 eingegangenen Stellungnahmen

18. Deutscher Wetterdienst

Stellungnahme vom 15.09.2022

„Im Namen des Deutschen Wetterdienstes als Träger öffentlicher Belange bedanke ich mich für die Beteiligung an der 1. und 2. Änderung des Flächennutzungsplans der Stadt Nidda, oben genannte Vorhaben.

Ihre Planung wurde anhand der zur Verfügung gestellten Unterlagen durch unsere Fachbereiche geprüft. Der DWD hat keine Einwände gegen die von Ihnen vorgelegte Planung, da keine Standorte des DWD beeinträchtigt werden bzw. betroffen sind.

Sofern Sie für Vorhaben in Ihrem Einzugsgebiet amtliche klimatologische Gutachten für die Landes-, Raum- und Städteplanung, für die Umweltverträglichkeit (UVP) o. ä. benötigen, können Sie diese bei uns in Auftrag geben bzw. Auftraggeber in diesem Sinne informieren. Für Rückfragen stehen Ihnen die Ansprechpartner:innen des DWD gerne zur Verfügung.“

Abwägung / Beschlussvorschlag:

Die Stellungnahme wird zur Kenntnis genommen.

Es ergibt sich hieraus kein Änderungs- oder Ergänzungserfordernis der FNP-Planunterlagen.

**1. Änderung des Flächennutzungsplans der Stadt Nidda, Stadtteil Stornfels im Gebiet „Feuerwehrhaus Stornfels“
durch den Regionalverband FrankfurtRheinMain**

Abwägung/Beschluss zu den im Rahmen der Beteiligungen nach § 3 (2) und § 4 (2) BauGB vom 16.08 bis 16.09.2022 eingegangenen Stellungnahmen

19. Bundesaufsichtsamt für Flugsicherung

Stellungnahme vom 19.09.2022

„Durch die vorgelegte Planung wird der Aufgabenbereich des Bundesaufsichtsamtes für Flugsicherung (BAF) als Träger öffentlicher Belange im Hinblick auf den Schutz ziviler Flugsicherungseinrichtungen gemäß § 18a Luftverkehrsgesetz (LuftVG) nicht berührt.

Es bestehen gegen den vorgelegten Planungsstand keine Einwände.

Diese Beurteilung beruht auf den nach § 18a Abs. 1a, Satz 2 LuftVG angemeldeten Anlagenstandorten und -schutzbereichen der Flugsicherungsanlagen mit heutigem Stand (September 2022). Eine weitere Beteiligung des BAF an diesem Planungsvorgang ist nicht erforderlich.

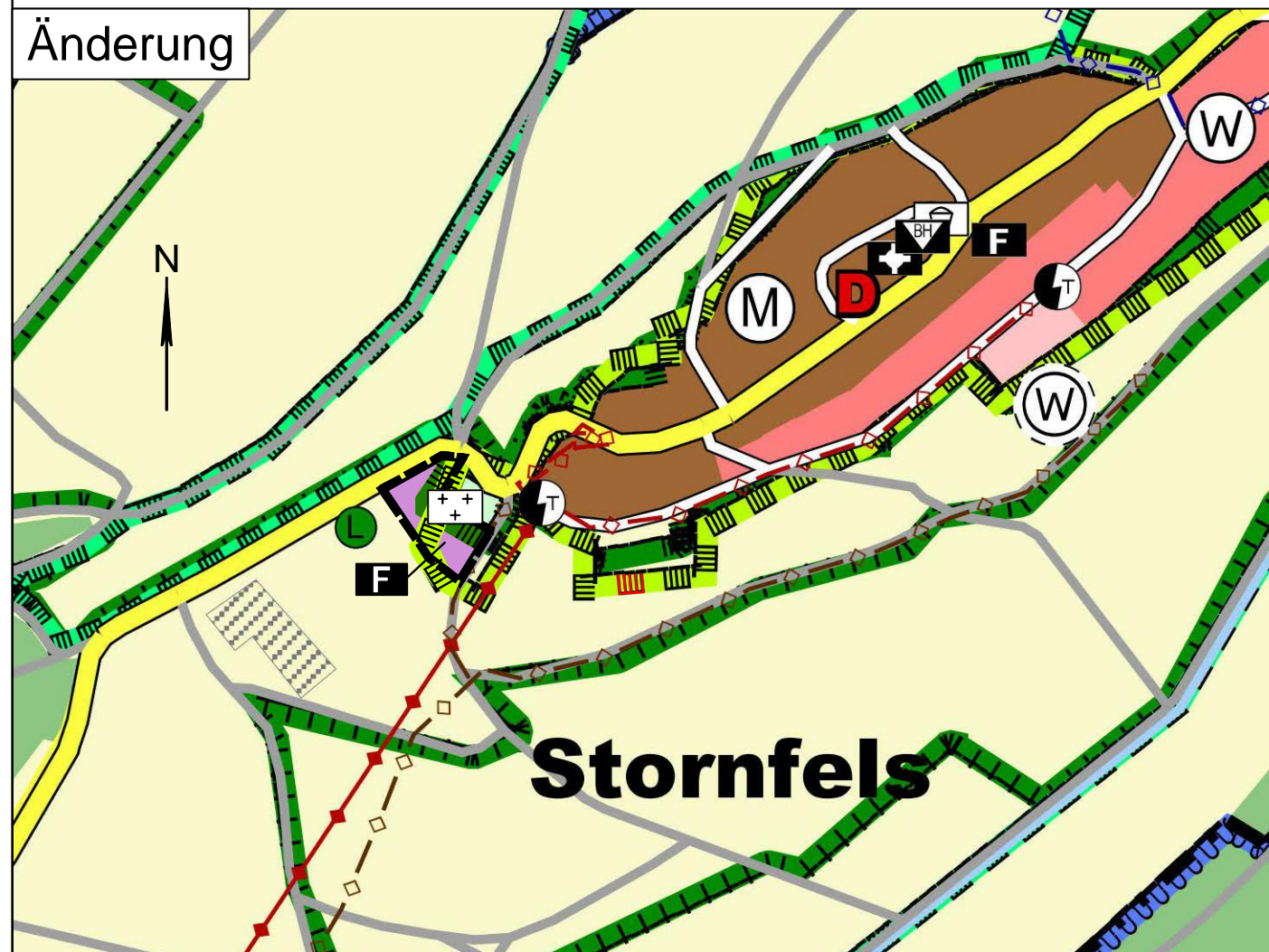
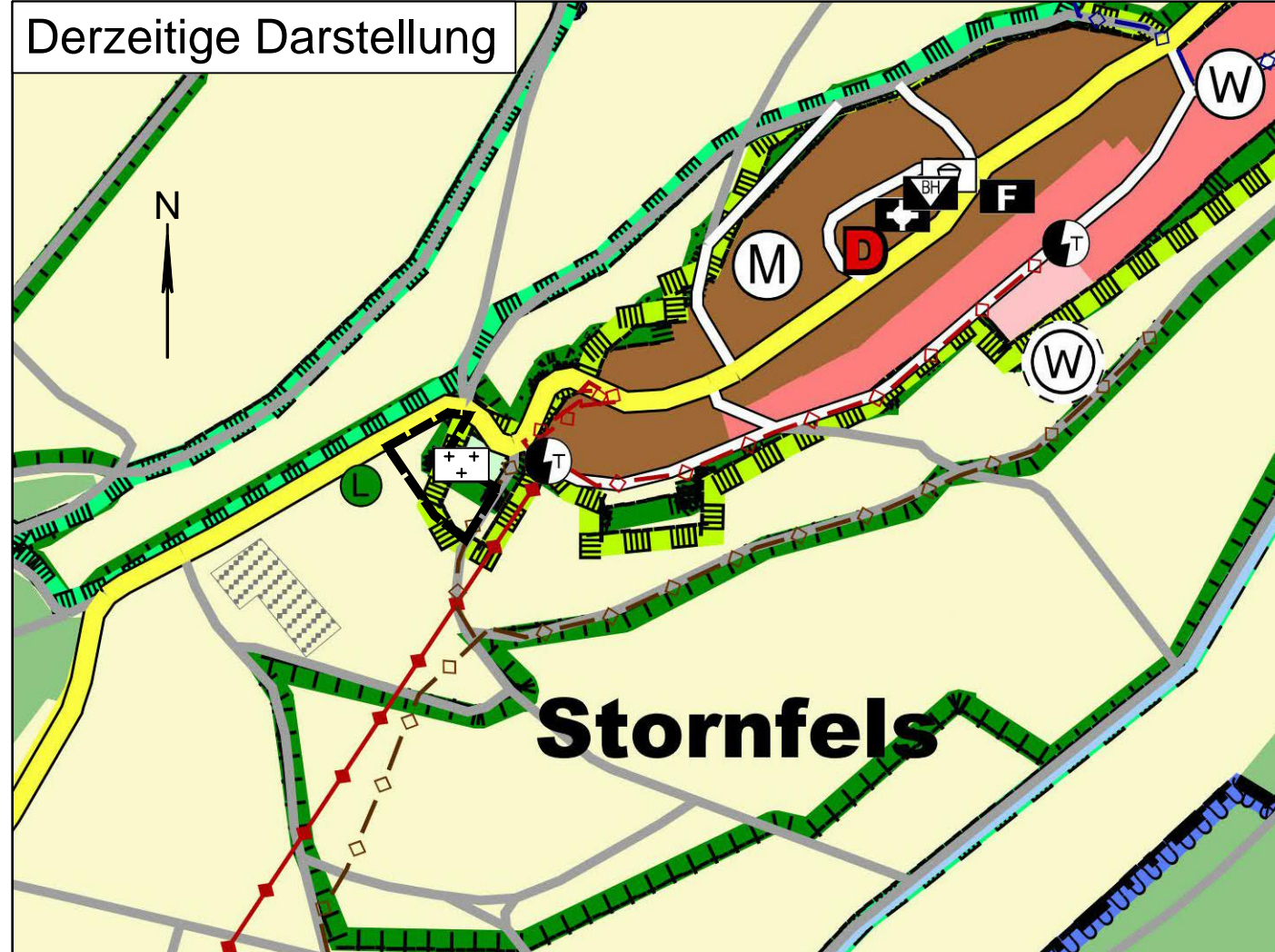
Hinweise

Um dem gesetzlich geforderten Schutz der Flugsicherungseinrichtungen Rechnung zu tragen, melden die Flugsicherungsorganisationen gemäß § 18a Abs. 1a, Satz 2 LuftVG meiner Behörde diejenigen Bereiche um Flugsicherungseinrichtungen, in denen Störungen durch Bauwerke zu erwarten sind. Diese Bereiche werden allgemein als "Anlagenschutzbereiche" bezeichnet und im amtlichen Teil des Bundesanzeigers veröffentlicht. Die Dimensionierung der Anlagenschutzbereiche erfolgt gemäß § 18a LuftVG durch die Flugsicherungsorganisation, welche die Flugsicherungseinrichtung betreibt und orientiert sich an den Empfehlungen des ICAO EUR DOC 015. Aufgrund von Vorbebauung oder betrieblicher Erfordernisse kann der angemeldete Schutzbereich im Einzelfall von dieser Empfehlung abweichen. Meine Behörde stellt auf ihrer Webseite eine zweidimensionale Karte der Anlagenschutzbereiche und eine 3D-Vorprüfungsanwendung bereit. Mit diesen können alle interessierten Personen prüfen, ob ein Bauwerk oder Gebiet im Anlagenschutzbereich einer Flugsicherungseinrichtung liegt. Zu erreichen sind die Anwendungen über unsere Webseite unter www.baf.bund.de.“

Abwägung / Beschlussvorschlag:

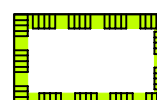

Die Stellungnahme wird zur Kenntnis genommen.

Es ergibt sich hieraus kein Änderungs- oder Ergänzungserfordernis der FNP-Planunterlagen.



Zeichenerklärung (gemäß Planzeichenverordnung 1990 - PlanzV 90)

1. Flächen für Gemeinbedarf
(§ 5 Abs. 2 Nr. 2 BauGB)
- 1.1 Feuerwehr
2. Flächen für die Landwirtschaft und Wald
(§ 5 Abs. 2 Nr. 9 BauGB)
- 2.1 Flächen für die Landwirtschaft
3. Sonstige Planzeichen
- 3.1 Grenze des räumlichen Geltungsbereiches der 1. Änderung des Flächennutzungsplans
4. Nachrichtliche Übernahmen
- 4.1 Schutzgebiete im Sinne des Naturschutzrechts
Europäisches Vogelschutzgebiet (Natura2000)
- Landschaftsschutzgebiet (aufgehoben)



Rechtsgrundlagen

Baugesetzbuch (BauGB) i.d.F. der Bekanntmachung vom 03.11.2017 (BGBl. I S. 3634), zuletzt geändert durch Artikel 2 des Gesetzes vom 20. Juli 2022 (BGBl. I S. 1353);
 Baunutzungsverordnung (BauNVO) i.d.F. der Bekanntmachung vom 21.11.2017 (BGBl. I S. 3786), zuletzt geändert durch Artikel 2 des Gesetzes vom 14.06.2021 (BGBl. I S. 1802);
 Planzeichenverordnung 1990 (PlanzV 90) i.d.F. der Bekanntmachung vom 18.12.1990 (BGBl. I S. 58), zuletzt geändert durch Artikel 3 des Gesetzes vom 14.06.2021 (BGBl. I S. 1802).

Verfahrensvermerke

1. Nach Beschluss der Verbandskammer vom 17.11.2021 zur Einleitung des Verfahrens zur 1. Änderung des Flächennutzungsplans für die Stadt Nidda, Stadtteil Stornfels, Gebiet „Feuerwehrhaus Stornfels“ durch den Regionalverband gem. § 2 Abs. 1 und § 205 Baugesetzbuch (BauGB) in Verbindung mit § 7 Abs. 4 und § 22 des Gesetzes über die Metropolregion Frankfurt/Rhein-Main, bekanntgemacht im Staatsanzeiger für das Land Hessen Nr. 48/21, vom 29.11.2021, hat die Beteiligung der Träger öffentlicher Belange gem. § 4 Abs. 1 BauGB mit Schreiben vom 19.11.2021 stattgefunden. Gleichzeitig hat die Abstimmung mit den Nachbargemeinden gem. § 2 Abs. 2 BauGB, sowie die Beteiligung der Öffentlichkeit gem. § 3 Abs. 1 BauGB, letztere in der Zeit vom 07.12.2021 bis 14.01.2022, stattgefunden.

Frankfurt am Main, den _____ Der Regionalvorstand
 i.A. Dr. Arnd Bauer
 Abteilung Planung

2. Der Entwurf der 1. Änderung des Flächennutzungsplans für die Stadt Nidda, Stadtteil Stornfels, Gebiet "Feuerwehrhaus Stornfels", sowie die Begründung einschließlich Umweltbericht und den bereits vorliegenden umweltbezogenen Stellungnahmen hat gem. § 3 Abs. 2 BauGB entsprechend dem Beschluss der Verbandskammer vom 06.07.2022, bekanntgemacht im Staatsanzeiger für das Land Hessen Nr. 32/22 vom 08.08. 2022, in der Zeit vom 16.08.2022 bis 16.09.2022 öffentlich ausgelegt. Gleichzeitig wurde die Beteiligung der benachbarten Gemeinden, der Behörden und sonstiger Träger öffentlicher Belange nach § 4 Abs. 2 BauGB durchgeführt.

Frankfurt am Main, den _____ Der Regionalvorstand
 i.A. Dr. Arnd Bauer
 Abteilung Planung

3. Die Verbandskammer hat in ihrer Sitzung vom ____ . ____ .20 __ über die Bedenken und Anregungen entschieden und die 1. Änderung des Flächennutzungsplans für die Stadt Nidda, Stadtteil Stornfels, Gebiet "Feuerwehrhaus Stornfels" mit Begründung abschließend beschlossen.

Frankfurt am Main, den _____ Der Regionalvorstand
 i.A. Dr. Arnd Bauer
 Abteilung Planung

4. Das Regierungspräsidium Darmstadt hat die 1. Änderung des Flächennutzungsplans für die Stadt Nidda, Stadtteil Stornfels, Gebiet "Feuerwehrhaus Stornfels" durch Verfügung vom ____ . ____ . 20 __, Aktenzeichen _____ genehmigt.

Darmstadt, den _____ Regierungspräsidium Darmstadt

5. Die Genehmigung der 1. Änderung des Flächennutzungsplans für die Stadt Nidda, Stadtteil Stornfels, Gebiet "Feuerwehrhaus Stornfels" ist gemäß § 6 Abs. 5 BauGB im Staatsanzeiger für das Land Hessen Nr. ____ vom ____ . ____ . 20 __ öffentlich bekanntgemacht worden.
 Mit Ablauf des Erscheinungstages der Bekanntmachung wurde der Flächennutzungsplan für den oben genannten Bereich wirksam.

Frankfurt am Main, den _____ Der Regionalvorstand

6. Eine Verletzung der Verfahrens- oder Formvorschriften ist innerhalb eines Jahres gemäß § 215 Abs. 1 Nr. 1 BauGB nicht geltend gemacht worden.

Frankfurt am Main, den _____ Der Regionalvorstand



Regionalverband
FrankfurtRheinMain

BAULEITPLANUNG DER STADT NIDDA

MAGISTRAT DER STADT NIDDA WILHELM-ECKHARDT-PLATZ 63667 NIDDA

1. ÄNDERUNG DES FLÄCHENNUTZUNGSPLANS DER STADT NIDDA,
 STADTTEIL STORNFELS IM GEBIET "FEUERWEHRHAUS STORNFELS"
 durch den Regionalverband FrankfurtRheinMain

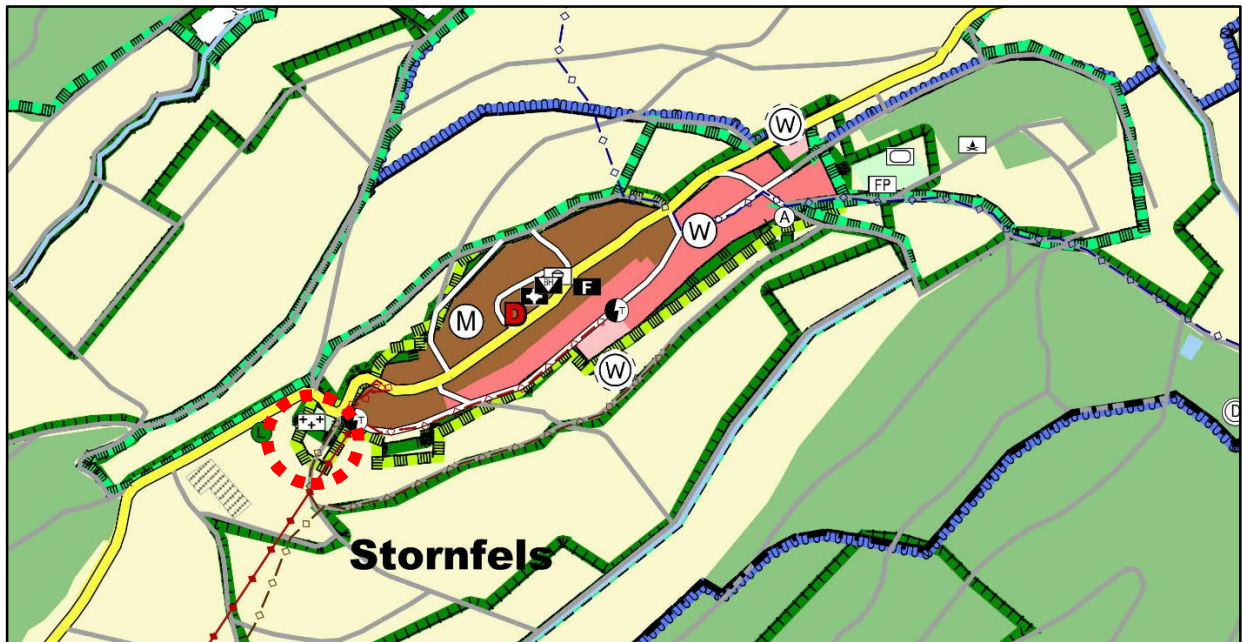
OBJEKT NR. 21/465	Abschließender Beschluss	MASS-STAB 1:5.000
----------------------	--------------------------	----------------------

BEARBEITUNGSSTAND: Oktober 2022		
BEARBEITET: US	CAD: US	GEPRÜFT: US

PLANUNGSBÜRO VOLLHARDT Ing. Büro für Bauwesen und Landschaftsplanung
 AM VOGELHERD 51 - 35043 MARBURG - TEL. 06421/304989-0 - FAX 06421/304989-40 - o.vollhardt@vollhardt-plan.de

Bauleitplanung der Stadt Nidda

1. Änderung des Flächennutzungsplans der Stadt Nidda, Stadtteil Stornfels im Gebiet „Feuerwehrhaus Stornfels“ durch den Regionalverband FrankfurtRheinMain



Abschließender Beschluss

Planungsbüro Vollhardt
Am Vogelherd 51, 35043 Marburg

Telefon: 0 64 21 / 304989 0

Planungsstand: Oktober 2022

INHALTSVERZEICHNIS

A.	Plandarstellung	2
A.1	Derzeitige Darstellung	2
A.2	Beabsichtigte Darstellung.....	2
A.3	Planzeichenlegende.....	3
B.	Begründung.....	4
B.1	Erläuterung der Planänderung.....	4
B.1.1	Rechtliche Grundlagen.....	4
B.1.2	Geltungsbereich	5
B.1.3	Anlass, Ziel und Inhalt.....	5
B.1.4	Regionalplanerische Aspekte.....	6
B.1.5	Verkehrsplanerische Aspekte	7
B.1.6	Landschaftsplanerische Aspekte	7
B.1.7	Planerische Abwägung	7
B.2	Umweltbericht.....	9
B.2.1	Einleitung.....	9
B.2.1.1	Inhalt und wichtigste Ziele der Planänderung	9
B.2.1.2	Umweltschutzziele der Fachgesetze und Fachpläne.....	10
B.2.2	Umweltauswirkungen	11
B.2.2.1	Bestandsaufnahme und Bewertung des derzeitigen Umweltzustands	11
B.2.2.2	Prognose und Bewertung der Auswirkungen.....	20
B.2.2.4	Maßnahmen zur Vermeidung, Verringerung und zum Ausgleich.....	24
B.2.3	Zusätzliche Angaben	26
B.2.3.1	Prüfverfahren.....	26
B.2.3.2	Geplante Überwachungsmaßnahmen (Monitoring).....	27
B.2.3.3	Zusammenfassung des Umweltberichts	27
B.2.3.4	Referenzliste der verwendeten Quellen.....	27
C.	Verfahrensvermerke	29

A. Plandarstellung

A.1 Derzeitige Darstellung

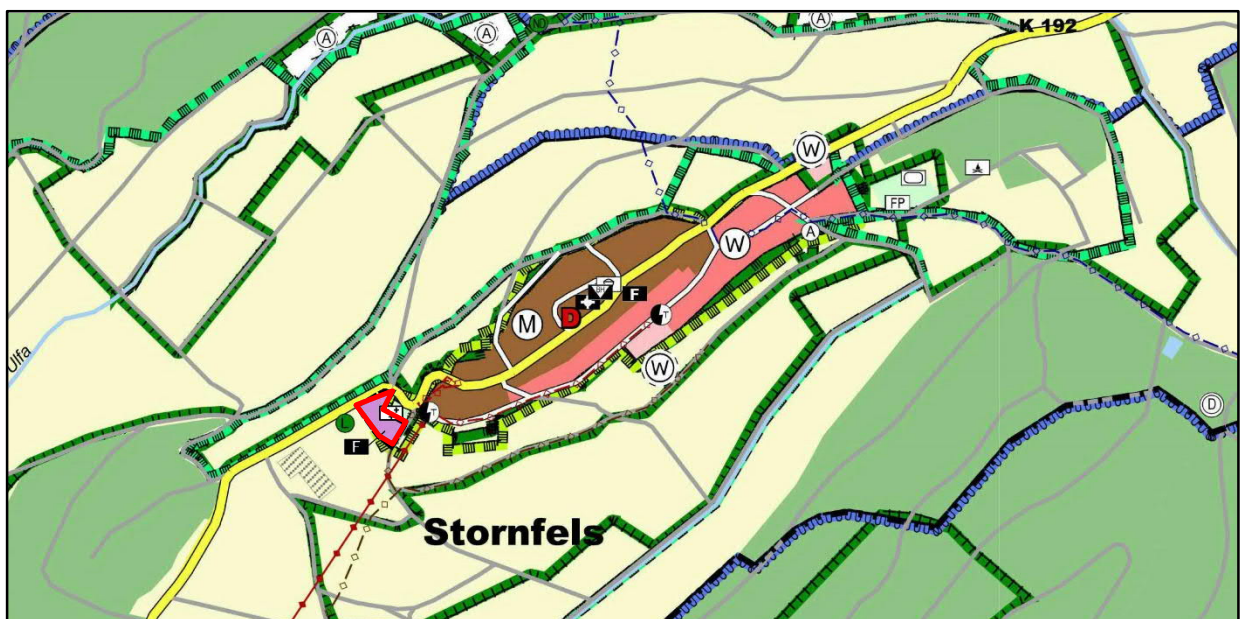


 Grenze des Änderungsbereichs

M 1:10.000

Fläche für die Landwirtschaft (0,3 ha), Landschaftsschutzgebiet, Vogelschutzgebiet (Natura 2000)

A.2 Beabsichtigte Darstellung



 Grenze des Änderungsbereichs













M 1:10.000

Fläche für Gemeinbedarf, Zweckbestimmung „Feuerwehr“ (0,3 ha), Vogelschutzgebiet (Natura 2000)













A.3 Planzeichenlegende

Signaturen gemäß der Verordnung über die Ausarbeitung der Bauleitpläne und die Darstellung des Planinhaltes (Planzeichenverordnung 1990 - PlanzV 90)















1. Art der baulichen Nutzung

	Wohnbauflächen
	Wohnbauflächen
	Wohnbauflächen, geplant
	Wohnbauflächen, geplant
	Gemischte Bauflächen
	Gemischte Bauflächen
	Gemischte Bauflächen, geplant
	Gemischte Bauflächen, geplant
	Gewerbliche Bauflächen
	Gewerbliche Bauflächen
	Gewerbliche Bauflächen, geplant
	Gewerbliche Bauflächen, geplant
	Sonderbauflächen, Bestand
	Sonderbauflächen
	Sondergebiete, die der Erholung dienen
	Sonstige Sondergebiete, Einzelhandel
	Sonstige Sondergebiete, Konzentrationsflächen für Windkraftanlagen
	Sonstige Sondergebiete, Land- und Forstwirtschaft
	Sonstige Sondergebiete, Vereinsnutzung
	Sondergebiete, geplant
	Sonstige Sondergebiete, Klinikgelände, geplant
	Sonstige Sondergebiete, Einzelhandel, geplant
	Sonstige Sondergebiete, Konzentrationsflächen für Windenergieanlagen, max. Gesamtanlagenhöhe 100 m, geplant









2. Einrichtungen und Anlagen zur Versorgung mit Gütern und Dienstleistungen des öffentlichen und privaten Bereichs, Flächen für den Gemeinbedarf, Flächen für Sport- und Spielanlagen

	Flächen für den Gemeinbedarf
	Öffentliche Verwaltung
	Kulturellen Zwecken dienende Gebäude und Einrichtungen
	Kulturellen Zwecken dienende Gebäude und Einrichtungen (BH=Bürgerhaus)
	Schule
	Sozialen Zwecken dienende Gebäude und Einrichtungen (KG= Kindergarten, KH= Kinderheim, F= Fraueninfrastruktur)
	Sportlichen Zwecken dienende Gebäude und Einrichtungen
	Hallenbad
	Gesundheitlichen Zwecken dienende Gebäude und Einrichtungen
	Feuerwehr
	Post
	Kirchen und kirchlichen Zwecken dienende Gebäude und Einrichtungen

3. Flächen für den überörtlichen Verkehr und für die örtlichen Hauptverkehrswege

	Bundesstraßen
	Landesstraßen
	Kreisstraßen
	Umgehungsstraßen, geplant -abgestimmte Planung
	Umgehungsstraßen, von der Stadt Nidda beabsichtigte, nicht abgestimmte Planung
	Gemeindestraßen
	Feldwege, Fußwege
	Verkehrsflächen überörtlicher Strassen (Böschungen)
	Bahnanlagen
	Bahnanlagen
	Verkehrsflächen besonderer Zweckbestimmung, Parkplatz, Marktplatz
	Ruhender Verkehr
	Park and Ride -Anlage
	Bahnhof/Haltepunkt
	Flächen für den Luftverkehr: Segelfluggelände










4. Flächen für Versorgungsanlagen, für die Abfallentsorgung und Abwasserbeseitigung sowie für Ablagerungen

	Flächen für Versorgungsanlagen
	Oberirdische Hauptversorgungsleitungen (rot=Elektrizität)
	Unterirdische Hauptversorgungsleitungen (braun=Abwasser, rot=Elektrizität, grün=Gas, blau=Trinkwasser)
	Elektrizität (T=Transformatorstation)
	Abwasser
	Gas (R=Bezirksregleranlage)
	Wasser (B= Brunnen, D= Druckerhöhungsstation, H= Hochbehälter, P= Pumpwerk)
	Altablagerung (A=Altablagerung)






5. Grünflächen

	Grünflächen
	Dauerkleingärten
	Sportplatz
	Friedhof
	Spielplatz
	Parkanlage
	Tennisplatz
	Festplatz
	Badeplatz, Freibad
	Motorsportplatz
	Grillplatz/ Grillhütte
	Schießsportgelände
	Kleintierzuchtanlage
	B Jüdische Begräbnisstätte




6. Wasserflächen und Flächen für die Wasserwirtschaft, den Hochwasserschutz und die Regelung des Wasserabflusses

-  Wasserflächen
-  Umgrenzung von Flächen für die Wasserwirtschaft, den Hochwasserschutz und die Regelung des Wasserabflusses
-  Hochwasserrückhaltebecken
-  Hochwasserrückhaltebecken, geplant
-  Maximale Stauhöhe
-  Überschwemmungsgebiet
-  Umgrenzung der Flächen mit wasserrechtlichen Festsetzungen
-  Wasserschutzgebiet (Zone I, II, III, IIA, IIIB)
-  Heilquellenschutzgebiet (Zone I, II, IIIA, IIIB, IV/ C, B, D)













7. Flächen für Aufschüttungen, Abgrabungen oder für die Gewinnung von Bodenschätzen

-  Flächen für Aufschüttungen
-  Flächen für Abgrabungen oder für die Gewinnung von Bodenschätzen
-  Flächen für Aufschüttungen
-  Flächen für Abgrabungen oder für die Gewinnung von Bodenschätzen
-  Flächen für Abgrabungen oder für die Gewinnung von Bodenschätzen, geplant





8. Flächen für die Landwirtschaft und Wald

-  Flächen für die Landwirtschaft
-  Flächen für Wald
-  Erholungswald
-  Bebautes Gelände im Außenbereich




9. Planungen, Nutzungsregelungen Maßnahmen und Flächen für Maßnahmen zum Schutz, zur Pflege und zur Entwicklung von Natur und Landschaft

-  Umgrenzung von Flächen für Maßnahmen zum Schutz zur Pflege und Entwicklung von Natur und Landschaft
 -  Flächen für Ausgleichs- und Ersatzmaßnahmen
 -  Flächen für Ausgleichs- und Ersatzmaßnahmen, geplant
 -  Umgrenzung von Flächen für Maßnahmen zum Schutz zur Pflege und Entwicklung von Natur und Landschaft mit Kompensationsmaßnahmen auf Teilflächen des umgrenzten Bereichs (Biotopverbund nach Landschaftsplan)
 -  Umgrenzung von Schutzgebieten und Schutzobjekten im Sinne des Naturschutzrechtes
 -  Naturschutzgebiet, Umgrenzung v. Bestand und Planung
 -  Naturschutzgebiet, geplant
 -  Landschaftsschutzgebiet
 -  Landschaftsschutzgebiet, geplant
 -  Naturdenkmal (Einzelelement)
 -  Europäisches Schutzgebiet nach Flora-Fauna-Habitat-Richtlinie (FFH-Gebiet)*
 -  Europäisches Schutzgebiet nach Vogelschutz-Richtlinie (VSG-Gebiet)*
- * Natura 2000-Gebiete z.T. noch ohne endgültige Abgrenzung (vor Abschluss d. Grunddatenerhebung)

10. Regelungen für die Stadterhaltung und für den Denkmalschutz

-  Umgrenzung von Gesamtanlagen (Ensembles), die dem Denkmalschutz unterliegen
-  Denkmale mit starker Raumwirkung
-  Bodendenkmal
-  Abgrenzung des Weltkulturerbes Limes mit Limesverlauf (gestrichelt)

11. Sonstige Planzeichen

-  Gemeindegrenze
-  Gemarkungsgrenze
-  Alter Bergwerksstollen, von Bebauung freizuhalten
Nach Stellungnahme des Bergamtes Weilburg vom 18.7.72 darf der Sicherheitsstreifen des Stollens der ehemaligen Braunkohlegrube 'Salzhäuser Bergwerk' nicht überbaut werden

B. Begründung

B.1 Erläuterung der Planänderung

B.1.1 Rechtliche Grundlagen

Die Stadt Nidda ist entsprechend § 7 Abs. 4 des Gesetzes über die Metropolregion Frankfurt/Rhein-Main (MetropolG) zum 1. April 2021 dem Regionalverband FrankfurtRheinMain beigetreten.

Nach § 22 MetropolG obliegt mit Datum des Beitritts dem Regionalverband die Änderung der Flächennutzungspläne der neuen Mitgliedskommunen. Diese Flächennutzungspläne gelten bis zur Änderung des Flächennutzungsplanes nach § 8 Abs. 1 Nr. 1 (Regionaler Flächennutzungsplan) fort.

Baugesetzbuch, Baunutzungsverordnung, Planzeichenverordnung, Hessisches Landesplanungsgesetz und das Gesetz über die Metropolregion Frankfurt/Rhein-Main bilden neben weiteren Fachgesetzen in der jeweils gültigen Fassung zum Zeitpunkt der Beschlussfassung die Rechtsgrundlagen der Planung.

B.1.2 Geltungsbereich

Das Änderungsgebiet mit einer Fläche von ca. 0,3 ha befindet sich südwestlich des Ortsrandes des Stadtteils Nidda Stornfels an der Straße „Am Höhenblick“. Direkt nördlich grenzt der Friedhof an. Die Ortsrandbebauung von Stornfels beginnt in ca. 90 m Entfernung in nordöstlicher Richtung. Das Änderungsgebiet ist ansonsten von landwirtschaftlichen Flächen umgeben. Am Nordwest und Westrand besteht ein dichter Gehölzriegel als Abgrenzung zur Straße nach Ulfa sowie den angrenzenden Landwirtschaftsflächen.



Lage des Geltungsbereichs der 1. Änderung

B.1.3 Anlass, Ziel und Inhalt

Die Stadt Nidda plant im Stadtteil Stornfels den Neubau eines Feuerwehrhauses. Auf Grund der baulichen und sicherheitstechnischen Defizite des bestehenden Feuerwehrhauses in Stornfels ist ein Neubau zwingend erforderlich. Im Vorfeld der Planung erfolgte eine Überprüfung von drei verschiedenen Standorten (vgl. Kapitel B.1.7).

Die betreffende Fläche ist im Flächennutzungsplan der Stadt Nidda als Fläche für die Landwirtschaft gemäß § 5 Abs. 2 Nr. 9a BauGB dargestellt.

Im Zuge der Aufstellung des Bebauungsplans ST 3 „Feuerwehr Stornfels“ soll der Flächennutzungsplan gemäß § 8 Abs. 3 BauGB im Parallelverfahren entsprechend geändert werden.

Dabei wird der geplante Standort für die Feuerwehr als Fläche für Gemeinbedarf mit der Zweckbestimmung „Feuerwehr“ gemäß § 5 Abs. 2 Nr. 2a BauGB (0,3 ha) dargestellt.

B.1.4 Regionalplanerische Aspekte

Das Änderungsgebiet ist im Regionalplan Südhessen teilweise als „Vorbehaltsgebiet für Landwirtschaft“ und teilweise als „Vorranggebiet für Natur und Landschaft“ dargestellt. Weiterhin liegt der Änderungsbereich in einem „Vorbehaltsgebiet für besondere Klimafunktionen“.



Ausschnitt aus dem Regionalplan Südhessen 2010

In den „Vorbehaltsgebieten für Landwirtschaft“ ist die Offenhaltung der Landschaft vorrangig durch Landbewirtschaftung sicherzustellen. In geringem Umfang sind Inanspruchnahmen dieser Flächen für die Freizeitnutzung und Kulturlandschaftspflege, für Siedlungs- und gewerbliche Zwecke - sofern keine solchen „Vorranggebiete Planung“ in den Ortsteilen ausgewiesen sind - sowie für Aufforstung oder Sukzession bis zu 5 ha möglich.

In den „Vorranggebieten für Natur und Landschaft“ haben gemäß Z4.5-3 die Ziele des Naturschutzes und Maßnahmen, die dem Aufbau, der Entwicklung und Gestaltung eines regionalen Biotopverbundes dienen, Vorrang vor entgegenstehenden oder beeinträchtigenden Nutzungsansprüchen. Nutzungen, die mit diesen Zielen in Einklang stehen, sind zulässig.

Die „Vorbehaltsgebiete für besondere Klimafunktionen“ sollen die bioklimatischen und luftthygienischen Ausgleichsfunktionen für Räume mit erhöhter stofflicher und vor allem thermischer Belastung sichern.

Von der Änderungsgröße von insgesamt 0,3 ha werden lediglich 0,15 ha für den Feuerwehrneubau benötigt. Die übrigen Flächen werden im Bebauungsplan als „Fläche zur Erhaltung von Bäumen und Sträuchern“ festgesetzt. Aufgrund der sehr geringen Größe von 0,15 ha kann das Vorhaben als nicht raumbedeutsam eingestuft werden. Ein Abweichungsverfahren ist somit nicht erforderlich.

B.1.5 Verkehrsplanerische Aspekte

Die im Änderungsgebiet vorgesehene Nutzung (Feuerwehr) führt zu keinem nennenswerten Mehrverkehr. Das Änderungsgebiet wird von der Straße „Am Höhenblick“ über einen bereits vorhandenen asphaltierten Feldweg verkehrlich erschlossen. Derzeit besitzt die asphaltiert ausgebaute Fahrspur eine Breite von ca. 4,5 m. Zusätzlich ist bis zur Höhe der Aussegnungshalle ein Ausweichen auf den dort auf der östlichen Seite vorhandenen Grasstreifen möglich. Im Zuge der Bauplanung wird die Situation im Detail überprüft und ggf. ein Ausbau vorgenommen.

Die Erschließung des Änderungsgebietes durch den öffentlichen Personennahverkehr (ÖPNV) ist gegeben. In der Ortsmitte von Stornfels befindet sich in ca. 400 m Entfernung eine Haltestelle der Buslinie FB-84 (Nidda/Bahnhof - Stornfels) und VB-61 (nach Schotten).

B.1.6 Landschaftsplanerische Aspekte

Das Änderungsgebiet wird aktuell nicht genutzt und stellt sich als Brachwiese dar. Das Gelände ist mit einem Maschendrahtzaun eingezäunt. Entlang der westlichen Grenze hat sich ein dichter Gehölzsaum entwickelt, direkt hinter dem Friedhofsgebäude steht eine große Linde. Zwischen dem Feldweg und dem Zaun befindet sich ein teils geschotterter und mit Gras bewachsener Streifen. Im Norden befindet sich zwischen dem Gehölz und der Straße ein breiter Gras- und Staudensaum.

Die wesentlichen Ziele des Landschaftsplans der Stadt Nidda wurden in den Flächennutzungsplan integriert. Für den Änderungsbereich sind im FNP keine besonderen landschaftsplanerischen Entwicklungsziele dargestellt.

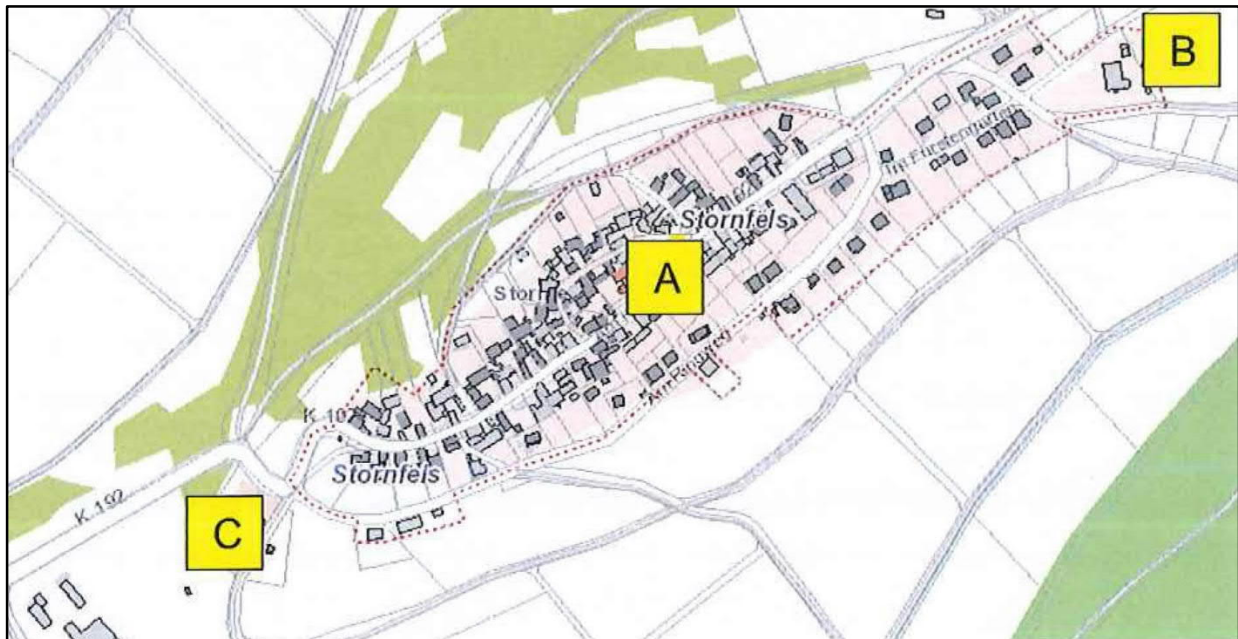
Aussagen zu Vermeidungs- und Kompensationsmaßnahmen sowie zur Anwendung der naturschutzrechtlichen Eingriffsregelung erfolgen im Umweltbericht unter B 2.4.

B.1.7 Planerische Abwägung

Gemäß Bedarfs- und Entwicklungsplan (BEP) bildet Stornfels einen eigenen Schutzbereich. Der nächstgelegene Feuerwehstandort befindet sich in Ulfa. Der Personalstand der Stornfelser Feuerwehr lag 2019 bei 19 Männern und 5 Frauen, eine Jugend- oder Kinderfeuerwehr ist nicht vorhanden.

Das bestehende Feuerwehrhaus in der Ortsmitte ist auf zwei Gebäude verteilt, die nicht beheizt und teilweise baufällig sind. Auch werden die Mindestmaße für Feuerwehrfahrzeughallen nicht eingehalten. Deshalb ist ein Neubau zwingend erforderlich. Zuwendungen des Landes Hessen zur Förderung des Brandschutzes sind bereits bewilligt worden.

Der neue Standort wurde unter maßgeblicher Beteiligung der Freiwilligen Feuerwehr Stornfels ausgewählt. Es weist unter den im Rahmen einer Machbarkeitsstudie¹ untersuchten potenziellen Standorten in Stornfels die beste Lage, Ausnutzungsmöglichkeit und Erreichbarkeit auf.



Potenzielle Standorte für das geplante Feuerwehrhaus (Quelle: gierhardt Architekten ingenieure brandschutz sachverständige)

Anhand des erforderlichen Raumprogramms wurde ein Musterentwurf erstellt, der als erdgeschossige Variante mit einer Fahrzeughalle und einem Verwaltungs- und Sozialtrakt ausgeführt wurde. Um die Grundstücke auf ihre Eignung zu überprüfen, wurde der Entwurf jeweils auf jedes der beiden betrachteten Neubaugrundstücke (Standorte B und C in Abbildung) gesetzt und die erforderliche Erschließung dargestellt. Hierbei wurden auch die nach DIN 14092 geforderten 12 Stellplätze für PKW dargestellt.

Außerdem wurde der bestehende Standort des Feuerwehrhauses (Standort A) bewertet. Dabei wurde festgestellt, dass auf Grund der Raumanforderungen das bestehende Feuerwehrhaus nicht umgebaut werden kann und eine Erweiterung auf Grund der sehr beengten Platzverhältnisse in der Ortsmitte nicht möglich ist.

¹ gierhardt Architekten ingenieure brandschutz sachverständige; Nidda (2019).

Die beiden potenziellen Neubaustandorte (B und C) wurden hinsichtlich verschiedener Parameter weiter untersucht. Die ausgewerteten Punkte wurden in einer Matrix zusammengefasst:

Parameter	Standort B	Standort C
Bestehendes Gelände	0	+
Geländeverlauf und Baugrund	+	++
Bewertung der Zuwegung	--	+
Einsatztaktische Lage	-	+
Erschließung Verkehr und Medien	-	++
Gebietswidmung/ Nachbarschaft	-	0
Bauplanungsrecht	-	0
Bauzeit	0	+
Kosten	0	+

Matrix Standortanalyse (Quelle: gierhardt Architekten ingenieure brandschutz sachverständige)

Es wurde festgestellt, dass der Standort im Bereich des Friedhofs (Standort C) für die Nutzung als Feuerwehrhaus in den verglichenen Standorten am besten geeignet ist. Es wurde empfohlen, die Planungen an diesem Standort weiter zu verfolgen.

Durch Versiegelung, Überbauung und Grünflächengestaltung sind Auswirkungen für Boden und Fläche (Flächenverlust, Funktionsverlust natürlicher Böden), Wasser (Reduzierung der Grundwasserneubildung), Tiere, Pflanzen und biologische Vielfalt (Lebensraumverlust), Klima und Luft (kleinklimatische Veränderung) und Landschaft (Veränderung des Landschaftsbildes) zu erwarten.

Durch geeignete Ausgleichs- und Ersatzmaßnahmen sowie ggfs. CEF-Maßnahmen können die Auswirkungen minimiert beziehungsweise kompensiert werden, so dass keine erheblichen Umweltauswirkungen zurückbleiben.

B.2 Umweltbericht

B.2.1 Einleitung

B.2.1.1 Inhalt und wichtigste Ziele der Planänderung

Die Stadt Nidda plant im Stadtteil Stornfels den Neubau eines Feuerwehrhauses. Auf Grund der baulichen und sicherheitstechnischen Defizite des bestehenden Feuerwehrhauses in Stornfels ist ein Neubau zwingend erforderlich. Im Vorfeld der Planung erfolgte eine Überprüfung von drei verschiedenen Standorten.

Der für den Neubau des Feuerwehrhauses am besten geeignete Standort befindet sich im Anschluss an den Friedhof.

Die betreffende Fläche ist im Flächennutzungsplan der Stadt Nidda als Fläche für die Landwirtschaft gemäß § 5 Abs. 2 Nr. 9a BauGB dargestellt. Im Zuge der Aufstellung des Bebauungsplans ST 3 „Feuerwehr Stornfels“ wird der Flächennutzungsplan gemäß § 8 Abs. 3 BauGB im Parallelverfahren entsprechend geändert. Dabei erfolgt eine Punktsignatur-Darstellung „Feuerwehr“ auf einer Fläche für den Gemeinbedarf.

B.2.1.2 Umweltschutzziele der Fachgesetze und Fachpläne

Im Umweltbericht sind die in einschlägigen Fachgesetzen und Fachplänen festgelegten Ziele des Umweltschutzes darzustellen, die für die Planänderung von Bedeutung sind. Diese werden nachfolgend aufgeführt.

Dabei ist grundsätzlich zu berücksichtigen, dass auf Ebene der vorbereitenden Bauleitplanung die Einhaltung bestimmter Umweltschutzziele - wie z.B. von Grenzwerten beim Immissionsschutz - im Regelfall noch nicht genau geprüft werden kann, da in diesem Planungsstadium meist noch keine detaillierten Angaben zur späteren Nutzung vorliegen.

Wie die genannten Ziele im konkreten Fall der vorliegenden Planänderung berücksichtigt werden, ist in Kapitel B.2.2 Umweltauswirkungen erläutert.

BBodSchG - Bundes-Bodenschutzgesetz

Zweck dieses Gesetzes ist es, nachhaltig die Funktionen des Bodens zu sichern oder wiederherzustellen. Hierzu sind schädliche Bodenveränderungen abzuwehren, der Boden und Altlasten sowie hierdurch verursachte Gewässerverunreinigungen zu sanieren und Vorsorge gegen nachteilige Einwirkungen auf den Boden zu treffen. Bei Einwirkungen auf den Boden sollen Beeinträchtigungen seiner natürlichen Funktionen sowie seiner Funktion als Archiv der Natur- und Kulturgeschichte so weit wie möglich vermieden werden (§ 1 BBodSchG).

BImSchG - Bundes-Immissionsschutzgesetz

Zweck dieses Gesetzes ist es, nachhaltig die Funktionen des Bodens zu sichern oder
Zweck dieses Gesetzes ist es, Menschen, Tiere und Pflanzen, den Boden, das Wasser, die Atmosphäre sowie Kultur- und sonstige Sachgüter vor schädlichen Umwelteinwirkungen zu schützen und dem Entstehen schädlicher Umwelteinwirkungen vorzubeugen. (§ 1 BImSchG) Bei raumbedeutsamen Planungen und Maßnahmen sind die für eine bestimmte Nutzung vorgesehenen Flächen einander so zuzuordnen, dass schädliche Umwelteinwirkungen und von schweren Unfällen im Sinne des Artikels 3 Nummer 13 der Richtlinie 2012/18/EU in Betriebsbereichen hervorgerufene Auswirkungen auf die ausschließlich oder überwiegend dem Wohnen dienenden Gebiete sowie auf sonstige schutzbedürftige Gebiete, insbesondere öffentlich genutzte Gebiete, wichtige Verkehrswege, Freizeitgebiete und unter dem Gesichtspunkt des Naturschutzes besonders wertvolle oder besonders empfindliche Gebiete und öffentlich genutzte Gebäude, so weit wie möglich vermieden werden (§ 50 BImSchG).

BNatSchG - Bundesnaturschutzgesetz

Zweck dieses Gesetzes ist es, nachhaltig die Funktionen des Bodens zu sichern oder Zwecke dieses Gesetzes sind Natur und Landschaft auf Grund ihres eigenen Wertes und als Grundlage für Leben und Gesundheit des Menschen auch in Verantwortung für die künftigen Generationen im besiedelten und unbesiedelten zu schützen. Dazu zählen, dass die biologische Vielfalt, die Leistungs- und Funktionsfähigkeit des Naturhaushalts einschließlich der Regenerationsfähigkeit und nachhaltigen Nutzungsfähigkeit der Naturgüter sowie die Vielfalt, Eigenart und Schönheit sowie der Erholungswert von Natur und Landschaft auf Dauer gesichert sind; der Schutz umfasst auch die Pflege, die Entwicklung und, soweit erforderlich, die Wiederherstellung von Natur und Landschaft (§ 1 BNatSchG).

WHG - Wasserhaushaltsgesetz

Zweck dieses Gesetzes ist es, nachhaltig die Funktionen des Bodens zu sichern oder Zweck dieses Gesetzes ist es, durch eine nachhaltige Gewässerbewirtschaftung die Gewässer als Bestandteil des Naturhaushalts, als Lebensgrundlage des Menschen, als Lebensraum für Tiere und Pflanzen sowie als nutzbares Gut zu schützen (§ 1 WHG).

BauGB - Baugesetzbuch

Zweck dieses Gesetzes ist es, nachhaltig die Funktionen des Bodens zu sichern oder Zweck dieses Gesetzes ist es, die Aufgaben der Bauleitplanung zu regeln.

Die Bauleitpläne sollen eine nachhaltige städtebauliche Entwicklung, die die sozialen, wirtschaftlichen und umweltschützenden Anforderungen auch in Verantwortung gegenüber künftigen Generationen miteinander in Einklang bringt, und eine dem Wohl der Allgemeinheit dienende sozialgerechte Bodennutzung gewährleisten. Sie sollen dazu beitragen, eine menschenwürdige Umwelt zu sichern, die natürlichen Lebensgrundlagen zu schützen und zu entwickeln sowie den Klimaschutz und die Klimaanpassung, insbesondere auch in der Stadtentwicklung, zu fördern, sowie die städtebauliche Gestalt und das Orts- und Landschaftsbild baukulturell zu erhalten und zu entwickeln. Hierzu soll die städtebauliche Entwicklung vorrangig durch Maßnahmen der Innenentwicklung erfolgen (§ 1 BauGB).

Landschaftsplan

Zu den Aussagen des Landschaftsplanes wird auf Kapitel B.1.6 verwiesen.

B 2.2 Umweltauswirkungen

B 2.2.1 Bestandsaufnahme und Bewertung des derzeitigen Umweltzustands

Das Änderungsgebiet wird aktuell als Pferdeweide genutzt. Das Gelände ist mit einem Maschendrahtzaun eingezäunt. Entlang der westlichen Grenze hat sich ein dichter Gehölzsaum entwickelt, direkt hinter dem Friedhofsgebäude steht eine große Linde. Zwischen dem Feldweg und dem Zaun befindet sich ein teils geschotterter und mit Gras bewachsener Streifen. Im Norden befindet sich zwischen dem Gehölz und der Straße ein breiter Gras- und Staudensaum.

Von der Änderung sind folgende Schutzgebiete betroffen:

- Lage in der qualitativen Schutzzone III des Heilquellenschutzgebietes Oberhessischer Heilquellenschutzbezirk
- Lage in der Schutzzone III B des Trinkwasserschutzgebietes „WSG OVAG, Wasserwerke Kohden, Orbes, Rainrod“
- Lage im Vogelschutzgebiet 5421-401 „Vogelsberg“
- Lage im 1.000-m-Radius um das FFH-Gebiet 5520-304 „Basaltmagerrasen am Rand der Wetterauer Trockeninsel“

Besonders geschützte Biotop (§ 30 BNatSchG bzw. § 13 HAGBNatSchG) sind nicht betroffen.

Folgende schutzgutbezogene Umweltfaktoren sind relevant:

Boden und Fläche

- Fläche besteht aus naturnahen Böden, Versiegelungsgrad 0 %
- Altlasten oder Altablagerungen sind im Änderungsgebiet nicht bekannt
- Bodenart Braunerden und Regosole mit Rankern aus lössleharmen Solifluktsdecken
- geringe bodenfunktionale Gesamtbewertung
- mittlere Lebensraumfunktion, als Feldhamsterhabitat nicht geeignet
- sehr geringes Nitratrückhaltevermögen (Filter- und Pufferfunktion)
- mittleres Ertragspotenzial, Produktionsfunktion
- Wasserspeichervermögen - Feldkapazität gering (>130 - <=260 mm)
- keine bis sehr geringe Erosionsgefährdung
- Acker-/Grünlandzahlen 30 bis 35
- Insgesamt ergibt sich hinsichtlich des Schutzgutes Boden auf Grund der geringen bis mittleren Bodenfunktionen im Gebiet, der nicht vorhandenen Vorbelastungen sowie der Beschränkung des Eingriffs auf ca. 1.600 m² Fläche eine mittlere Eingriffserheblichkeit.

Wasser

- Lage im Heilquellenschutz- und Trinkwasserschutzgebiet
- keine Fließ- oder Stillgewässer vorhanden
- kein Überschwemmungsgebiet
- Lage im hydrogeologischen Großraum „Oberrheingraben mit Mainzer Becken und nordhessischem Tertiär, Teilraum „Vogelsberg“
- geringe bis äußerst Verschmutzungsempfindlichkeit des Grundwassers (Magmatit)

Luft und Klima

- nur gering klimawirksame Fläche mit mäßiger Bedeutung
- sehr geringe Strömungswirkung

Tiere, Pflanzen und biologische Vielfalt

- Lage im Vogelschutzgebiet 5421-401 „Vogelsberg“
- Lage im 1.000-m-Radius um das FFH-Gebiet 5520-304 „Basaltmagerrasen am Rand der Wetterauer Trockeninsel“
- Eignung der Hecken/Bäume und Brachwiese mit vorgelagertem Gräser- und Kräuttersaum als potenzieller Lebens- und Nahrungsraum für Vögel, Reptilien und Fledermäuse

Im Rahmen einer ökologischen Bestandsaufnahme wurde das Plangebiet einer zweimaligen Begehung unterzogen (08.06.2021, 03.09.2021). Folgende Biotoptypen konnten innerhalb des Geltungsbereiches nachgewiesen werden:



Ökologischer Bestand (Li: Linde)

Friedhof (KV 11.232)

Die kleine Friedhofsfläche von Stornfels weist kaum einen Baum-/ Strauchbewuchs auf und ist somit als strukturarm zu bezeichnen. Eine kleine Friedhofshalle, 1 junger und 2 mittelalte Kugelspitzahorn und eine größere Linde im Bereich der umgebenden Rasenfläche (s.u.) stellen hier die wenigen gliedernden Strukturen dar. Randlich stehen z.T. Ziersträucher wie Forsythie und Flieder. Die Friedhofsfläche ist mit einer Mauer umgeben.

Asphaltfläche (KV 10.510)

Der z.T. innerhalb des Geltungsbereiches liegende landwirtschaftliche Wirtschaftsweg weist eine asphaltierte Fahrbahnfläche auf. Ein Schotterbankett von ca. 0,5 m ist nicht durchgängig vorhanden.

Schotterfläche (KV 10.530)

Eine schmale Schotterfläche befindet sich entlang des Wirtschaftswegs. Diese wird als Parkplatzfläche von Friedhofsbesuchern genutzt. Zum Teil finden sich auch einige Arten der Trittsflur am Rand der Schotterfläche, wie Vogelknöterich (*Polygonum aviculare*), einjähriges Rispenkraut (*Poa annua*) und Breitwegerich (*Plantago major*).

Artenarmer Saum (KV 09.151)

Der, entlang des Wirtschaftswegs vorhandene Wegsaum, ist nach seinem Charakter bzw. Nutzungsart am ehesten zu den artenarmen Feld-/ Weg und Wiesensäumen frischer Standorte zu zählen. Die überwiegend schmalen Bereiche werden im Rahmen der Straßenpflege gemäht. Der Vegetationsbestand setzt sich in erster Linie aus einigen Gräsern, Arten der Ruderalflur, sowie Arten der Wiesen und Weiden zusammen. Folgende Arten konnten hier bestandsbildend nachgewiesen werden:

Deutsches Weidelgras (*Lolium perenne*), Weißklee (*Trifolium repens*), Herbst Löwenzahn (*Leontodon autumnalis*), Wiesen Rispe (*Poa pratensis*), Rasenschmiele (*Dechampsia caespitosa*), Gänseblümchen (*Bellis perennis*), Kriechender Hahnenfuß (*Ranunculus repens*), Löwenzahn (*Taraxacum officinalis*), Wegwarte (*Cichorium intybus*), Ausläufer Rotschwengel (*Festuca rubra*), Wiesen Rispengras (*Poa pratensis*).

Pferdeweide (KV 06.220)

Die Parzelle 41 wird als Pferdeweide genutzt. Der Grünlandbestand ist aufgrund der Nutzungsform als artenarm und gestört zu bezeichnen. Einige Obergräser, typische Weidearten, wie auch einige Störzeiger in den Bereichen der Gailstellen, charakterisieren den Bestand. Folgende Arten sind hier zu nennen:

Weißklee (*Trifolium repens*), Glatthafer (*Arrhatherum elatius*), Wiesen-Lieschgras (*Phleum pratense*), Knäulgras (*Dactylis glomerata*), Große Brennnessel (*Urtica dioica*), Bärenklau (*Heracleum sphondyleum*), Sauerampfer (*Rumex acetosa*), Kriechender Hahnenfuß (*Ranunculus repens*), Schafgabe (*Achillea millefolium*), Gewöhnlicher Hornklee (*Lotus corniculatus*), Wiesen Labkraut (*Galium mollugo*), Wegwarte (*Cichorium intybus*).

Rasen (KV 11.221)

Eine kleine Rasenfläche befindet sich im rückwärtigen Bereich der Friedhofshalle. Die Fläche wird regelmäßig gemäht, so dass sich hier ausschließlich Arten aus dem Vegetationsbestand des europäischen Einheitsrasens, die eine hohe Schnitt- und Trittbelastung ertragen, etabliert haben.

Gebüsche, Hecken, Gehölzsäume standortgerecht (KV 02.200)

Unter diesem Biotoptyp werden sowohl eine vorhandene Schnitthecke wie auch die verschiedenen Gehölzsäume zusammengefasst. Die bereits beschriebene Rasenfläche wird zum Wirtschaftsweg hin durch eine Schnitthecke abgegrenzt. Es handelt sich hier um eine einreihige Hainbuchenhecke, die auf einer Höhe von ca. 1,20m geschnitten ist. Die Heckenumgrenzung unterliegt einem regelmäßigen Pflegeschnitt.

Ein Gehölzsaum v.a. aus Feldahorn (*Acer campestre*), aber auch Schlehe (*Prunus spinosa*) und Brombeere (*Rubus fruticosus*) verläuft entlang des asphaltierten Wirtschaftswegs. Einige Ziergehölze sind hier ebenfalls zu finden (z.B. Thuja).

Ein weiterer, umfangreicher Gehölzsaum umschließt die Friedhofsfläche nach Westen und weiterführend die Pferdeweide ebenfalls nach Westen/ Südwesten. Der Gehölzsaum wird von Bäumen und Sträuchern unterschiedlichen Alters geprägt. Folgende Arten konnten hier aufgenommen werden:

Feldahorn (*Acer campestre*), Hainbuche (*Carpinus betulus*), Waldrebe (*Clematis spec.*), Kirsche (*Prunus avium*), Hasel (*Corylus avellana*), Stieleiche (*Quercus robur*), Roteiche (*Quercus rubra*), Bergahorn (*Acer pseudoplatanus*), Robinie (*Robinia pseudoacacia*), Brombeere (*Rubus fruticosus*), Efeu (*Hedera helix*).

Baumhöhlen und Rindenspalten konnten im Rahmen der Bestandsaufnahme hier nicht festgestellt werden.

Heimisch/ standortgerechter Einzelbaum (KV 04.110)

Innerhalb der Friedhofsfläche steht (s.o., Foto 2) eine größere Linde. Der Stammdurchmesser beträgt ca. 25cm. Außerhalb des Geltungsbereiches stehen - auf der nördlichen Seite des Friedhofs - im Bereich der dortigen Straßennebenfläche 4 markante Linden.

Biotop-Nr.	Biotop-/Nutzungstyp	Fläche in m ²
02.200	Gebüsche/ Hecken/ Gehölzsaum heimisch	1.650
06.220	Pferdeweide	1.220
09.151	Artenarmer Saum	280
10.510	Friedhofshalle	80
10.510	Asphalt	270
10.530	Schotterfläche	95
11.221	Rasen	230
11.232	Friedhof	1.365
		5.190 m ²
04.110	Laubbaum heimisch	(10 m ²)

Flächenübersicht Biotoptypen

Bestandsbewertung:

Durch die Ortsrandlage ist das Plangebiet v.a. nach Süden hin von landwirtschaftlichen Nutzflächen umgeben. Es handelt sich in erster Linie um Grünland/ Weideflächen, mit eingestreuten Gehölzstrukturen auf bestehenden Hangkanten. Ein größerer landwirtschaftlicher Betrieb liegt südwestlich des Plangebietes in einem Abstand von > 100 m. Nach Norden/ Nordwesten wird der Geltungsbereich durch die K 192 begrenzt.

Die Fläche des Friedhofs weist aufgrund der fehlenden naturnahen Biotopstrukturen nur eine geringe ökologische Wertigkeit auf. Ähnlich verhält es sich mit dem Vegetationsbestand der Pferdeweide. Dieser ist als artenarm, obergrasdominiert und mit einer Vielzahl an Störzeigern zu beschreiben.

Eine höhere ökologische Wertigkeit weisen die vorhandenen Gehölzbestände innerhalb des Geltungsbereiches auf. Zu nennen ist hier v.a. der größere Gehölzsaum am Rand des Friedhofs bzw. der Pferdeweide. Die hier stehenden Bäume sind z.T. bereits älter und erfüllen in Kombination mit dem vorhandenen Jungwuchs eine Vielzahl ökologischer Funktionen, wie z.B. Bereicherung des Landschaftsbildes/ Strukturbereicherung, und Lebensraum und Teillebensraum für Tier- und Pflanzenarten. Daneben bieten die Flächen auch Nahrungsangebot, Versteck- und Rückzugsmöglichkeiten, wie auch Ansitz- und Singwarten für einzelne Vogelarten. Höhlenbäume konnten im Zuge der Bestandsaufnahme nicht nachgewiesen werden.

Im Rahmen der artenschutzrechtlichen Prüfung zum Bebauungsplan wurde das Gebiet an sieben Terminen begangen. Aufgrund der vorgefundenen Biotopstrukturen, und der Angaben der Standarddatenbögen zum FFH- und Vogelschutzgebiet, stand hierbei die Untersuchung folgender Tiergruppen im Vordergrund:

- Vögel (flächenhaft, Linientaxierung, Revierkartierung)
- Reptilien (langsames Abgehen geeigneter Lebensraumstrukturen – Sonnenplätze, Saumstrukturen)
- Tagfalter (Flächenhafte Untersuchung: Sichtbeobachtung/ Kescherfang der vorhandenen Saum-/ Grünlandstrukturen)
- Käfer (hier: Hirschkäfer – Absuchen von geeigneten Strukturen, Suche nach Wühlspuren).

Aufgrund der Tatsache, dass der vorhandene Gehölzsaum um den Friedhof/ Pferdeweide innerhalb des geplanten Bebauungsplans zur Erhaltung festgesetzt wird, wurde auf die Untersuchung von Fledermäusen an dieser Stelle verzichtet. Fledermausrelevante Strukturen kommen innerhalb des Plangebietes nicht vor (keine potenziellen Fortpflanzungs-/ Ruhequartiere innerhalb des Eingriffsbereiches, keine Spalten- Höhlenquartiere in vorhandenen Bäumen oder im Bereich der Friedhofshalle).

Eine Nutzung der Flächen des Geltungsbereiches im Rahmen eines großräumigen Nahrungssuchraums an den Hangkanten von Stornfels ist anzunehmen.

Datum	Wetter	Uhrzeit	Artengruppen
19. Mai 2021	14 °C, leicht bewölkt	8:00 Uhr	Vögel
28. Mai 2021	12 °C, leicht bewölkt	6:30 Uhr	Vögel,
08. Juni 2021	17 °C, sonnig	7:30 Uhr	Vögel, Reptilien
19. Juni 2021	20 °C, sonnig	8:30 Uhr	Vögel, Falter, Reptilien
07. Juli 2021	17 °C, sonnig	10:00 Uhr	Vögel, Falter,
13. August 2021	16 °C, sonnig	9:30 Uhr	Vögel, Falter, Reptilien
03. September 2021	25 °C, sonnig	15:00 Uhr	Reptilien, Falter

Faunistische Erfassungstermine

Ergebnisse Vögel:

Deutscher Artname (Kürzel)	Wiss. Artname	RL HE (2014) D (2016), BArtschV	Erhaltungszustand Hessen	Status ²
Amsel (A)	Turdus merula	-	günstig	B
Blaumeise (Bm)	Parus caeruleus	-	günstig	B
Bluthänfling (Bh)	Carduelis cannabina	3 / 3	schlecht	N
Buchfink (B)	Fringilla coelebs	-	günstig	B
Buntspecht (Bsp)	Dendrocopus major	-	günstig	B
Girlitz (Gi)	Serinus serinus	-	unzureichend	N
Gimpel (Gm)	Pyrrhula pyrrhula	-	günstig	N
Goldammer (Ga)	Eberiza citrinella	V / -	unzureichend	B
Grünfink (Gf)	Carduelis carduelis	-	günstig	N
Haussperling(Hsp)	Passer domesticus	V / V	unzureichend	B
Heckenbraunelle (Hb)	Prunella modularis	-	günstig	N
Dorngrasmücke (Dg)	Sylvia communis	-	günstig	B
Kohlmeise (Km)	Parus major	-	günstig	B
Mehlschwalbe (Ms)	Delichon urbicum	3 / 3	unzureichend	N
Mönchsgrasmücke (Mg)	Sylvia atricapilla	-	günstig	B
Rauchschwalbe	Hirundo rustica	3 / 3	unzureichend	N
Rotkehlchen (RK)	Erithacus rubecula	-	günstig	B
Stieglitz (Sti)	Carduelis carduelis	V/-	unzureichend	N

² (Status: B = Brutvogel; N = Nahrungsgast)

Deutscher Artname (Kürzel)	Wiss. Artname	RL HE (2014) D (2016), BArtschV	Erhaltungszustand Hessen	Status ²
Zaunkönig (Zk)	Troglodytes troglodytes	-	günstig	B
Zilpzalp (Zz)	Phylloscopus trichilus	-	günstig	B

Vögel im Plangebiet

Insgesamt konnten 20 Vogelarten im Untersuchungsraum nachgewiesen werden. Innerhalb des Geltungsbereiches des Bebauungsplans im Bereich des umfangreicheren Gehölzsaums konnten Amsel, Zilpzalp, Zaunkönig, Buchfink und Mönchgrasmücke als Brutvögel nachgewiesen werden. Es handelt sich bei diesen Arten um weit verbreitete, häufige Vogelarten, deren Erhaltungszustand als günstig einzustufen ist.



Nachweise Vögel

Außerhalb des Geltungsbereiches wurden weitere 7 Brutvogelarten nachgewiesen. Bis auf zwei dieser Arten handelt es sich auch hier um häufige, allgemein weit verbreitete Vogelarten. Ausnahmen bilden hier der Haussperling, der am Ortsausgang von Stornfels im Bereich der Siedlungsrandlage als Brutvogel nachgewiesen werden konnte und die Goldammer. Bei beiden Arten ist der Erhaltungszustand der Art als unzureichend zu bezeichnen und sie sind – zumindest in Hessen – in der Roten Liste gefährdeter Vogelarten geführt. Nicht alle, der im Untersuchungsraum nachgewiesenen Vogelarten, besitzen auch Brutstätten hier. Sie nutzen den Raum zur temporären oder aber dauerhaften Nahrungssuche. Unter den hier nachgewiesenen Arten sind der Girlitz, der Stieglitz und der Bluthänfling als bereits gefährdete Arten anzusprechen und befinden sich in einem unzureichenden bzw. schlechten Erhaltungszustand.

Ergebnisse Reptilien:

Die gezielte Suche nach Reptilien ergab innerhalb des Geltungsbereiches keinerlei Nachweise.

Ergebnisse Tagfalter:

Deutscher Artname	Wissenschaftlicher Artname	RL HE (2014) D (2016) BArtschV
Großer Kohlweißling	<i>Pieris brassicae</i>	-
Kleiner Fuchs	<i>Aglais urticae</i>	-
Ochsenauge	<i>Maniola jurtina</i>	-
Kleines Wiesenvögelchen	<i>Coenonympha pamphilus</i>	-

Tagfalter im Plangebiet

Im Bereich der Grünflächen und Saumstrukturen konnten somit nur allgemein, weit-hin verbreitete Falterarten nachgewiesen werden. Ein Vorkommen von *Maculinea nausithous* bzw. *M. teleius* konnte innerhalb des Geltungsbereiches nicht nachgewiesen werden.

Ergebnisse Hirschkäferuntersuchung:

Im Zuge der Hirschkäferuntersuchung wurde der größere Gehölzsaum um den Friedhof / Pferdeweide herum einer gründlichen Untersuchung auf Hirschkäfer unterzogen. Hierzu wurde in der Hauptflugzeit der Tiere gezielt nach Imagines und deren Resten gesucht. Zudem wurde im Bereich vorhandener Eichen /-stubben nach Wühlspuren von Wildscheinen als Sekundärnachweis gesucht. Im Zuge der Untersuchung konnten keinerlei Hirschkäfernachweise erbracht werden.

Landschaft

- Das Änderungsgebiet liegt im Naturraum „Westlicher Unterer Vogelsberg“
- Das Gebiet ist leicht hängig und fällt von Nord nach Süd um ca. 3 m, sowie von Ost nach West um ca. 2 m.
- Das Gebiet ist durch Gehölze teilweise sehr gut eingegrünt

- Lage am Ortsrand
- Überörtliche Radrouten und sonstige weitere Freizeiteinrichtungen sind durch die Planung nicht betroffen

Mensch und Gesundheit

- Keine wesentlichen Lärmvorbelastungen
- Keine emittierenden Gewerbebetriebe im Umfeld

Kultur- und sonstige Sachgüter

- Bislang keine Hinweise auf Vorhandensein von Bodendenkmälern oder kulturhistorischen Landschaftselementen

B 2.2.2 Prognose und Bewertung der Auswirkungen

Auswirkungen der bisherigen Planung

Durch die bisherige Planung sind keine neuen Auswirkungen zu erwarten. Die geplante Nutzung entspricht der derzeitigen landwirtschaftlichen Nutzung.

Auswirkungen der Planänderung

Durch die Planänderung sind durch Versiegelung und Überbauung sowie Grünflächen-gestaltung im Rahmen der Flächeninanspruchnahme für das geplante Feuerwehrhaus folgende Auswirkungen zu erwarten:

- Dauerhafter Verlust des natürlichen Bodens und seiner natürlichen Bodenfunktionen (Lebensraumfunktion, Speicher-, Puffer- und Filterfunktion, natürliche Ertragsfunktion) durch Versiegelung, Umlagerung, Vermischung, Verdichtung, Vegetationsänderung
- Verlust von bisher unversiegelter landwirtschaftlich genutzter Fläche durch teilweise Versiegelung und Verdichtung.

Auf Grund der geringen Flächengröße des Eingriffs (ca. 1.600 m²), der Begrenzung der Versiegelung, sowie der Festsetzung von Vermeidungsmaßnahmen (wasser-durchlässige Flächenbefestigungen, Dachbegrünung) ist der Eingriff in den Boden-haushalt vertretbar.

Diese Auswirkungen stellen einen Konflikt mit den Zielen des BBodSchG und des BImSchG dar.

- Reduzierung der Grundwasserneubildung
- Mögliche Grundwasserverschmutzung
- Auf Ebene der verbindlichen Bauleitplanung ist auf die Sicherstellung der Trinkwasserversorgung, Löschwasserversorgung und Abwasserentsorgung zu achten

Diese Auswirkungen stellen einen Konflikt mit den Zielen des BImSchG, WHG und des BauGB dar.

- Verlust von kaltluftproduzierenden Flächen
- Geringfügige Veränderungen des Kleinklimas, die für die Frischluftversorgung von Stornfels nicht relevant sind
- Erhöhung der Luftschadstoffbelastung durch vermehrtes Verkehrsaufkommen insbesondere durch den Feuerwehrbetrieb

Diese Auswirkungen stellen einen Konflikt mit den Zielen des BImSchG und des BauGB dar.

- Verlust bzw. Veränderung von Lebensräumen für Tiere und Pflanzen.
- Verlust von Lebensräumen für einige Arten, Entstehung von neuen Lebensräumen für andere Arten.
- Verlust potenzieller Lebens- und Nahrungsräume für Vögel und Fledermäuse

Diese Auswirkungen stellen einen Konflikt mit den Zielen des BNatSchG und BImSchG sowie des BauGB dar.

Gemäß Artenschutzprüfung zum Bebauungsplan ist mit folgenden Auswirkungen der Planung zu rechnen:

Planung	Wirkfaktor	Mögliche Auswirkungen
baubedingt		
Bauphase von Gebäuden Verkehrsflächen	Bodenverdichtung, Bodenabtrag und Veränderung des natürlichen Bodenaufbaus und Bewuchs	Lebensraumverlust und -degeneration Verlust von Ruhe- und Fortpflanzungsstätten Tötung und Verletzung von Individuen
Baustellenbetrieb	Lärmemissionen durch den Baubetrieb Personenbewegung Stoffliche Emissionen (z.B. Staub) durch den Baubetrieb	Störung der Tierwelt
anlagenbedingt		
Feuerwehrhaus Verkehrsflächen	Bodenverdichtung, Bodenabtrag und Veränderung des natürlichen Bodenaufbaus und Bewuchs	Lebensraumverlust und -degeneration Verlust von Ruhe- und Fortpflanzungsstätten Veränderung der Habitataeignung

Auswirkungen der Planung

Planung	Wirkfaktor	Mögliche Auswirkungen
Betriebsbedingt		
Feuerwehrhaus Verkehrsflächen	Lärmemissionen durch Verkehr etc. Personenbewegungen Fahrzeugbewegungen	Lebensraumverlust und -degeneration Verlust von Ruhe- und Fortpflanzungsstätten Veränderung der Habitateignung

Auswirkungen der Planung

Bei Realisierung der Planung werden voraussichtlich während der Bau- und Betriebsphase Emissionen wie z.B. Schadstoffe, Lärm, Erschütterungen, Licht entstehen. Detaillierte Informationen zu Art und Umfang der hieraus resultierenden Belästigungen sowie mögliche Vermeidungsmaßnahmen liegen auf Ebene der vorbereitenden Bauleitplanung nicht vor. Sie sind im Rahmen der verbindlichen Bauleitplanung zu erheben bzw. zu regeln.

Bei Realisierung der Planung werden voraussichtlich während der Bau- und Betriebsphase Abfälle (u.a. Erdaushub, sonstige Baustellenabfälle) sowie Abwasser anfallen. Deren Art und Menge sowie der ordnungsgemäße Umgang mit diesen Stoffen kann in der vorbereitenden Bauleitplanung nicht detailliert beschrieben und quantifiziert werden. Aussagefähige Regelungen hierzu sowie ggfs. auch zur Betriebsphase des Vorhabens sind auf Ebene der verbindlichen Bauleitplanung bzw. im Rahmen der Baugenehmigung zu treffen.

Für das Plangebiet sind gemäß dem heutigen Kenntnisstand auf Ebene der vorbereitenden Bauleitplanung keine kumulierenden Wirkungen mit anderen Vorhaben im Umfeld erkennbar.

Aussagen zu den Auswirkungen der geplanten Vorhaben auf das Klima, deren Anfälligkeit gegenüber den Folgen des Klimawandels wie z.B. höhere Anzahl von heißen Sommertagen, Zunahme von Starkregenereignissen, heftigen Stürmen sowie zu den eingesetzten Techniken und Stoffen können auf Ebene der vorbereitenden Bauleitplanung nur sehr allgemein getroffen werden. Genauere Angaben sind erst auf der Ebene der verbindlichen Bauleitplanung möglich.

Die Anfälligkeit der durch die Planung ermöglichten Vorhaben für schwere Unfälle und Katastrophen ist nach § 2 Abs.4 BauGB und § 39 Abs.3 UVPG vertieft im nachfolgenden Planungs- und Zulassungsprozess zu behandeln. Auf der Ebene der regionalen Flächennutzungsplanung wird lediglich die Anfälligkeit bewertet, die sich aus der Darstellung der Art der Bodennutzung in den Grundzügen gemäß § 5 Abs.1 BauGB ergibt. Hier sind nach derzeitigem Kenntnisstand keine schwerwiegenden Risiken erkennbar.

Naturschutzrechtliche Eingriffsregelung

Durch die Planung sind voraussichtlich Eingriffe in Natur und Landschaft zu erwarten. Die Behandlung der naturschutzrechtlichen Eingriffsregelung ist in der Flächennutzungsplanung wegen der Beschränkung auf die Grundzüge der städtebaulichen Entwicklung und der auf dieser Planungsstufe meist noch relativ unbestimmten Planung nur allgemein möglich. Eine Konkretisierung der erforderlichen Kompensation sowie eine Eingriffs-/Ausgleichsbilanzierung erfolgen auf der Ebene der verbindlichen Bauleitplanung.

FFH-Verträglichkeit

Gemäß § 34 Bundesnaturschutzgesetz sind Projekte vor ihrer Zulassung auf ihre Verträglichkeit mit den Erhaltungszielen von Natura 2000-Gebieten zu überprüfen. In den maßgeblichen Gesetzen ist festgelegt, dass Flächennutzungspläne zu den zu prüfenden Projekten bzw. Plänen zählen.

Die Natura 2000-Gebiete bilden das europäische Schutzgebietsnetz und umfassen die im Rahmen der Fauna-Flora-Habitat-Richtlinie (FFH-Richtlinie) und Vogelschutzrichtlinie gemeldeten Gebiete. Im Scoping-Verfahren zum RPS/RegFNP 2010 wurde festgelegt, dass geplante Bauflächen innerhalb eines 1.000 m-Radius um Natura 2000-Gebiete einer FFH-Vorprüfung (Prognose) zu unterziehen sind, geplante Grünflächen (bis auf Sport) in einem 200 m-Radius.

Das FFH-Gebiet 5520-304 „Basaltmagerrasen am Rand der Wetterauer Trockeninsel“ grenzt direkt nördlich der Straße (nach Ulfa) an.

Die Erhaltungsziele des Schutzgebiets umfassen die Lebensraumtypen 6210 „Naturnahe Kalk-Trockenrasen und deren Verbuschungsstadien (FestucoBrometalia)“, 6230 „Artenreiche montane Borstgrasrasen (und submontan auf dem europäischen Festland) auf Silikatböden“, 6510 „Magere Flachland-Mähwiesen (Alopecurus pratensis, Sanguisorba officinalis)“, 8220 „Silikatfelsen mit Felsspaltenvegetation“ und 8230 „Silikatfelsen mit Pioniervegetation des Sedo-Scleranthion oder des Sedo albiVeronica dillenii“.

Weiterhin sind Erhaltungsziele für Arten nach Anhang II FFH-Richtlinie, nämlich *Maculinea nausithous* (Dunkler Wiesenknopf-Ameisenbläuling) und *Maculinea teleius*, (Heller Wiesenknopf-Ameisenbläuling) formuliert.

Die genannten Lebensraumtypen und Arten kommen im Änderungsbereich nicht vor. Eine Gebietsverkleinerung erfolgt durch die Planung nicht, eine direkte Veränderung auf den Flächen des FFH-Gebietes kann ausgeschlossen werden. Das geplante Feuerwehrhaus hält einen Abstand zum FFH-Gebiet von rund 60 m, zwischen dem Neubau und dem FFH-Gebiet bleibt der breite Gehölzriegel erhalten.

Eine bau-, anlage oder nutzungsbedingte erhebliche Störung durch zusätzliche Beeinträchtigungen ist nicht anzunehmen. Erhebliche Beeinträchtigungen der für die Erhaltungsziele oder den Schutzzweck maßgeblichen Bestandteile des FFH-Gebietes können daher insgesamt ausgeschlossen werden.

Der Änderungsbereich liegt jedoch zusätzlich innerhalb des Vogelschutzgebietes 5421-401 „Vogelsberg“. Daher wurde eine FFH-Verträglichkeitsprüfung durchgeführt (Anlage 1 zum Bebauungsplan), in der die in den Gebietssteckbriefen signifikant vorkommenden Vogelarten des Anhangs I und des Art. 4 Abs. 2 der Vogelschutz-Richtlinie sowie deren zu erhaltende oder wiederherzustellende Lebensräume, deren maßgebliche standörtliche Voraussetzungen und die wesentlichen funktionalen Beziehungen (in Einzelfällen auch zu (Teil)-Lebensräumen außerhalb des Gebiets) hinsichtlich ihrer Empfindlichkeit gegenüber dem geplanten Vorhaben überprüft wurden. Im Ergebnis wurde festgestellt, dass ein direkter Flächeneingriff in das Vogelschutzgebiet nur in geringem Umfang stattfindet und die betroffenen Flächen aufgrund ihrer Nutzungsweise und Biotopstruktur nur eine untergeordnete Bedeutung als Nahrungssuchraum für die relevanten Vogelarten aufweisen.

Erhebliche Beeinträchtigungen von relevanten Arten durch Sekundärwirkungen wie Veränderungen des Lokalklimas, des Wasserhaushaltes, Schadstoffeintrag oder Störreize sind nicht zu erwarten. Bereits vom „alten Feuerwehrstützpunkt“ in Stornfels geht zu Zeiten des Ausrückens der Wehr Störreize auf die Umgebung aus. Durch den Bau des neuen Feuerwehrhauses kommt es lediglich zu einer geringfügigen Verschiebung der „temporären Störquelle“. Vermehrte Ausfahrten sind durch den Neubau nicht zu erwarten. Der Bau des Feuerwehrhauses in Stornfels führt zu keinen erheblichen Beeinträchtigungen der für das Vogelschutz-Gebiet „Vogelsberg“ festgelegten Erhaltungs- und Entwicklungsziele.

Das geplante Vorhaben ist damit verträglich im Sinne der FFH-Richtlinie.

B.2.2.4 Maßnahmen zur Vermeidung, Verringerung und zum Ausgleich

Im Rahmen der verbindlichen Bauleitplanung sollen Festsetzungen getroffen werden, die den o.g. Umweltauswirkungen entgegenwirken.

Das können im Wesentlichen sein:

- Minimierung der Neuversiegelung
- Begrenzung der überbaubaren Grundstücksfläche
- Einsatz wasserdurchlässiger Baustoffe oder Bauteile
- Festsetzungen zur Wasserdurchlässigkeit von Grundstücksteilen
- Nicht vermeidbare erhebliche Beeinträchtigungen des Bodens und seiner natürlichen Funktionen sind gemäß Eingriffsregelung des Bundesnaturschutzgesetzes zu kompensieren. Die konkrete Planung und Durchführung der Kompensationsmaßnahmen ist im Zuge der Bauleitplanung bzw. der Fachplanung zu leisten. Dafür geeignet sind insbesondere Böden mit geringem Funktionserfüllungsgrad, wobei zwischen Eingriff und Ausgleich kein räumlicher Zusammenhang bestehen muss. Zu den bevorzugten Maßnahmen zählen z.B. Entsiegelung, Rekultivierung von Abbaustätten, Altablagerungen usw., Abtrag von Aufschüttungen, Verfüllungen usw., Schadstoffbeseitigung, Bodenreinigung, Oberbodenauftrag, Bodenlockerung, erosionsmindernde Maßnahmen, Wiedervernässung ehemals nasser oder feuchter

Standorte oder Aufwertung ackerbaulich bewirtschafteter Fläche durch Extensivierung.

- Identifizierung und Sicherung wertvoller, empfindlicher und / oder nicht benötigter Bodenflächen während der Bauphase
- Wiederherstellung baulich temporär genutzter Bodenflächen
- Fachgerechte Verwertung von Bodenaushub (getrennte Lagerung von Ober- und Unterboden, Vermeidung von Vernässung und Verdichtung, Wiedereinbau)
- Vermeidung stofflicher Belastungen des Bodens und des Grundwassers bei den Bauausführungen
- Die Durchführung einer Bodenkundlichen Baubegleitung wird empfohlen
- Maßnahmen zur Regenwasserbewirtschaftung
- Rückführung von Niederschlagswasser in den Wasserkreislauf, soweit dies aus wasserrechtlicher Sicht sinnvoll und zulässig ist
- Retention von Niederschlagswassers durch Dachbegrünung und Grünflächen
- Die Ge- und Verbote der Schutzverordnung des Heilquellenschutzgebietes sind im Rahmen der weiteren Planung zu berücksichtigen, so dass keine Beeinträchtigungen zu erwarten sind
- Ausreichende Trink- und Löschwasserversorgung sowie Abwasserentsorgung ist in Absprache mit der zuständigen Wasserbehörde auf Ebene der verbindlichen Bauleitplanung sicherzustellen
- Festsetzungen von Maßnahmen zur Vermeidung bzw. Minimierung von Beeinträchtigungen und zur Kompensation
- Festsetzung zur Erhaltung von Bäumen
- Fassaden- und Dachbegrünungen (wenn möglich)
- Festsetzung von Artenschutzmaßnahmen
- Zeitliche Beschränkung der Baufeldvorbereitung und Rodung von Gehölzen auf Zeiträume außerhalb der Brutsaison von Vögeln
- Verwendung von insektenfreundlicher Beleuchtung (z.B. Natrium-Dampfdrucklampen, LED-Leuchtmittel) mit vollständig geschlossenem Lampengehäuse, um ein Anlocken von Insekten zu vermeiden bzw. Verluste zu minimieren
- Gestaltungsvorgaben zur Einbindung in die Umgebungsnutzung, z.B. farbliche Gestaltung des Feuerwehrhauses
- Lärmschutz durch entsprechende Gebäudeanordnung sowie bauliche Vorkehrungen an Gebäuden (sofern schallschutztechnisch erforderlich)
- Um sicherzustellen, dass keine Bodendenkmäler beeinträchtigt und/oder zerstört werden, ist im Bebauungsplan auf das Erfordernis hinzuweisen, dass bei Erdarbeiten ggf. auftretende Bodenfunde unverzüglich dem Landesamt für Denkmalpflege, hessenArchäologie, oder der Unteren Denkmalschutzbehörde zu melden und

Funde und Fundstellen in unverändertem Zustand zu erhalten und in geeigneter Weise bis zu einer Entscheidung zu schützen sind

- Die durch die Planung zu erwartenden Umweltauswirkungen im Bereich Boden, Grundwasser, Kleinklima, Flora und Fauna, Landschaftsbild und Erholung sind durch entsprechende Festsetzungen und Maßnahmen im Rahmen der konkretisierenden Planung weitgehend zu minimieren, so dass keine erheblichen nachteiligen Umweltauswirkungen durch die vorgesehene Änderung entstehen
- Durch Gestaltungs- und Eingrünungsmaßnahmen kann die Veränderung des Landschaftsbildes begrenzt werden

B 2.3 Zusätzliche Angaben

B 2.3.1 Prüfverfahren

Im Rahmen der Umweltprüfung (auf Bebauungsplanebene) werden folgende Verfahren angewendet:

- Biotop- und Nutzungstypenkartierung nach Kompensationsverordnung (KV)
- Artenschutzprüfung gemäß Leitfaden „Artenschutz in Hessen“

Darüber hinaus wurden die gängigen Grundlagendaten aus dem Geoportal Hessen ausgewertet (z.B. Bodenviewer, Natureg, WRRRL-Viewer etc.)

Die FFH-Verträglichkeitsprüfung wurde nach den einschlägigen Vorgaben durchgeführt

Bei der Zusammenstellung der Angaben sind folgende Schwierigkeiten aufgetreten:

Einzelne Umweltbelange können wegen zu kleinmaßstäblicher Datengrundlagen und mangels Kenntnis der im Einzelnen geplanten Vorhaben nur in sehr allgemeiner Form behandelt werden. Dies betrifft Aussagen

- zur Art und Menge der erzeugten Abfälle, ihrer Beseitigung und Verwertung,
- zu den Auswirkungen der geplanten Vorhaben auf das Klima sowie deren Anfälligkeit gegenüber den Folgen des Klimawandels,
- zu den eingesetzten Techniken und Stoffen und
- zu den Risiken für die menschliche Gesundheit, das kulturelle Erbe oder die Umwelt durch schwere Unfälle oder Katastrophen.

Diese Aspekte können erst im Rahmen der weiteren Konkretisierung der Vorhaben im Plangebiet im Rahmen der nachfolgenden Planungs- und Genehmigungsverfahren genauer benannt werden.

B 2.3.2 Geplante Überwachungsmaßnahmen (Monitoring)

Gemäß § 4c BauGB soll die Kommune überwachen, ob und inwieweit erhebliche unvorhergesehene Umweltauswirkungen infolge der Durchführung ihrer Planung eintreten. Dies dient im Wesentlichen der frühzeitigen Ermittlung nachteiliger Umweltfolgen, um durch geeignete Gegenmaßnahmen Abhilfe zu schaffen. Gemäß § 4 Abs. 3 BauGB unterrichten zudem die Behörden die Kommune, wenn nach den ihnen vorliegenden Erkenntnissen die Durchführung der Planung erhebliche, insbesondere unvorhergesehene nachteilige Auswirkungen auf die Umwelt hat.

Da von der Planung keine erheblichen Umweltauswirkungen ausgehen, sind unter Beachtung der getroffenen Regelungen und Festsetzungen gesonderte Monitoringmaßnahmen nicht erforderlich.

B 2.3.3 Zusammenfassung des Umweltberichts

Die Stadt Nidda plant im Stadtteil Stornfels den Neubau eines Feuerwehrhauses. Der für den Neubau des Feuerwehrhauses am besten geeignete Standort befindet im Anschluss an den Friedhof.

Durch Versiegelung, Überbauung und Grünflächengestaltung sind durch die Planung Auswirkungen für Boden und Fläche (Flächenverlust, Funktionsverlust natürlicher Böden), Wasser (Reduzierung der Grundwasserneubildung), Tiere, Pflanzen und biologische Vielfalt (Lebensraumverlust), Klima und Luft (kleinklimatische Veränderung) und Landschaft (Veränderung des Landschaftsbildes) zu erwarten.

Durch geeignete Ausgleichs- und Ersatzmaßnahmen können die Auswirkungen minimiert beziehungsweise kompensiert werden, so dass keine erheblichen Umweltauswirkungen zurückbleiben.

B 2.3.4 Referenzliste der verwendeten Quellen

- Bundesamt für Naturschutz (Stand: 06/2010): Informationsplattform www.biologischevielfalt.de.
- Hessisches Ministerium für Umwelt, Energie, Landwirtschaft und Verbraucherschutz (2011): Leitfaden für die artenschutzrechtliche Prüfung in Hessen, Wiesbaden, 2. Fassung Mai 2011.
- Hessisches Ministerium für Umwelt, Energie, Landwirtschaft und Verbraucherschutz (Stand: 08/2013): Hessische Biodiversitätsstrategie, www.umweltministerium.hessen.de
- HMUELV (2011): Bodenschutz in der Bauleitplanung - Arbeitshilfe zur Berücksichtigung von Bodenschutzbelangen in der Abwägung und der Umweltprüfung nach BauGB in Hessen.
- Klausing, O. (1988): Die Naturräume Hessens. Hrsg.: Hessische Landesanstalt für Umwelt. Wiesbaden.

- Verordnung über die Durchführung von Kompensationsmaßnahmen, das Führen von Ökokonten, deren Handelbarkeit und die Festsetzung von Ersatzzahlungen (Kompensationsverordnung - KV) vom 26.10.2018.

Weitere verwendete Onlinequellen bzw. Kartenserver:

Geoportal.hessen.de

Bodenviewer.hessen.de

Gruschu.hessen.de

Natureg.hessen.de

WRRL.hessen.de

C. Verfahrensvermerke

1.

Nach Beschluss der Verbandskammer vom 17.11.2021 zur Einleitung des Verfahrens zur 1. Änderung des Flächennutzungsplans für die Stadt Nidda, Stadtteil Stornfels, Gebiet „Feuerwehrhaus Stornfels“ durch den Regionalverband gem. § 2 Abs. 1 und 205 Baugesetzbuch (BauGB) in Verbindung mit § 7 Abs. 4 und § 22 des Gesetzes über die Metropolregion Frankfurt/Rhein-Main, bekanntgemacht im Staatsanzeiger für das Land Hessen Nr. 48/21, vom 29.11.2021, hat die Beteiligung der Träger öffentlicher Belange gem. § 4 Abs. 1 BauGB mit Schreiben vom 19.11.2021 stattgefunden.

Gleichzeitig hat die Abstimmung mit den Nachbargemeinden gem. § 2 Abs. 2 BauGB, sowie die Beteiligung der Öffentlichkeit gem. § 3 Abs. 1 BauGB, letztere in der Zeit vom 07.12.2021 bis 14.01.2022, stattgefunden.

Frankfurt am Main, den

Der Regionalvorstand

i.A. Dr. Arnd Bauer
Abteilung Planung

2.

Der Entwurf der 1. Änderung des Flächennutzungsplans für die Stadt Nidda, Stadtteil Stornfels, Gebiet "Feuerwehrhaus Stornfels", sowie die Begründung einschließlich Umweltbericht und den bereits vorliegenden umweltbezogenen Stellungnahmen hat gem. § 3 Abs. 2 BauGB entsprechend dem Beschluss der Verbandskammer vom 06.07.2022, bekanntgemacht im Staatsanzeiger für das Land Hessen Nr. 32/22 vom 08.08. 2022, in der Zeit vom 16.08.2022 bis 16.09.2022 öffentlich ausgelegt.

Gleichzeitig wurde die Beteiligung der benachbarten Gemeinden, der Behörden und sonstiger Träger öffentlicher Belange nach § 4 Abs. 2 BauGB durchgeführt.

Frankfurt am Main, den

Der Regionalvorstand

i.A. Dr. Arnd Bauer
Abteilung Planung

3.

Die Verbandskammer hat in ihrer Sitzung vom __ . __ . 20 __ über die Bedenken und Anregungen entschieden und die 1. Änderung des Flächennutzungsplans für die Stadt Nidda, Stadtteil Stornfels, Gebiet "Feuerwehrhaus Stornfels" mit Begründung abschließend beschlossen.

Frankfurt am Main, den

Der Regionalvorstand

i.A. Dr. Arnd Bauer
Abteilung Planung

4.

Das Regierungspräsidium Darmstadt hat die 1. Änderung des Flächennutzungsplans für die Stadt Nidda, Stadtteil Stornfels, Gebiet "Feuerwehrhaus Stornfels" durch Verfügung vom __ . __ . 20 __, Aktenzeichen _____ genehmigt.

Darmstadt, den

Regierungspräsidium Darmstadt

5.

Die Genehmigung der 1. Änderung des Flächennutzungsplans für die Stadt Nidda, Stadtteil Stornfels, Gebiet "Feuerwehrhaus Stornfels" ist gemäß § 6 Abs. 5 BauGB im Staatsanzeiger für das Land Hessen Nr. __ vom __ . __ . 20 __ öffentlich bekanntgemacht worden.

Mit Ablauf des Erscheinungstages der Bekanntmachung wurde der Flächennutzungsplan für den oben genannten Bereich wirksam.

Frankfurt am Main, den

Der Regionalvorstand

6.

Eine Verletzung der Verfahrens- oder Formvorschriften ist innerhalb eines Jahres gemäß § 215 Abs. 1 Nr. 1 BauGB nicht geltend gemacht worden.

Frankfurt am Main, den

Der Regionalvorstand