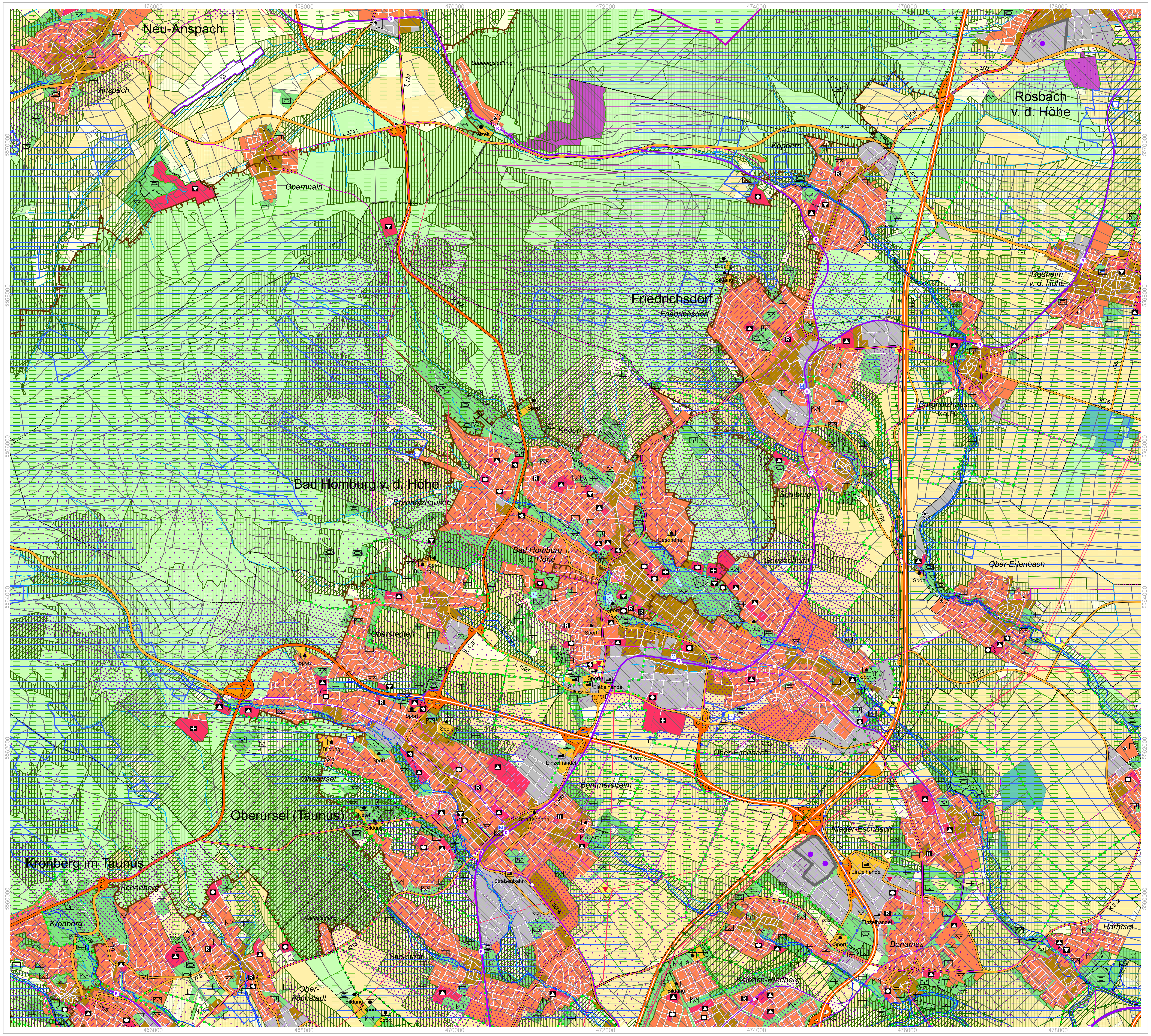

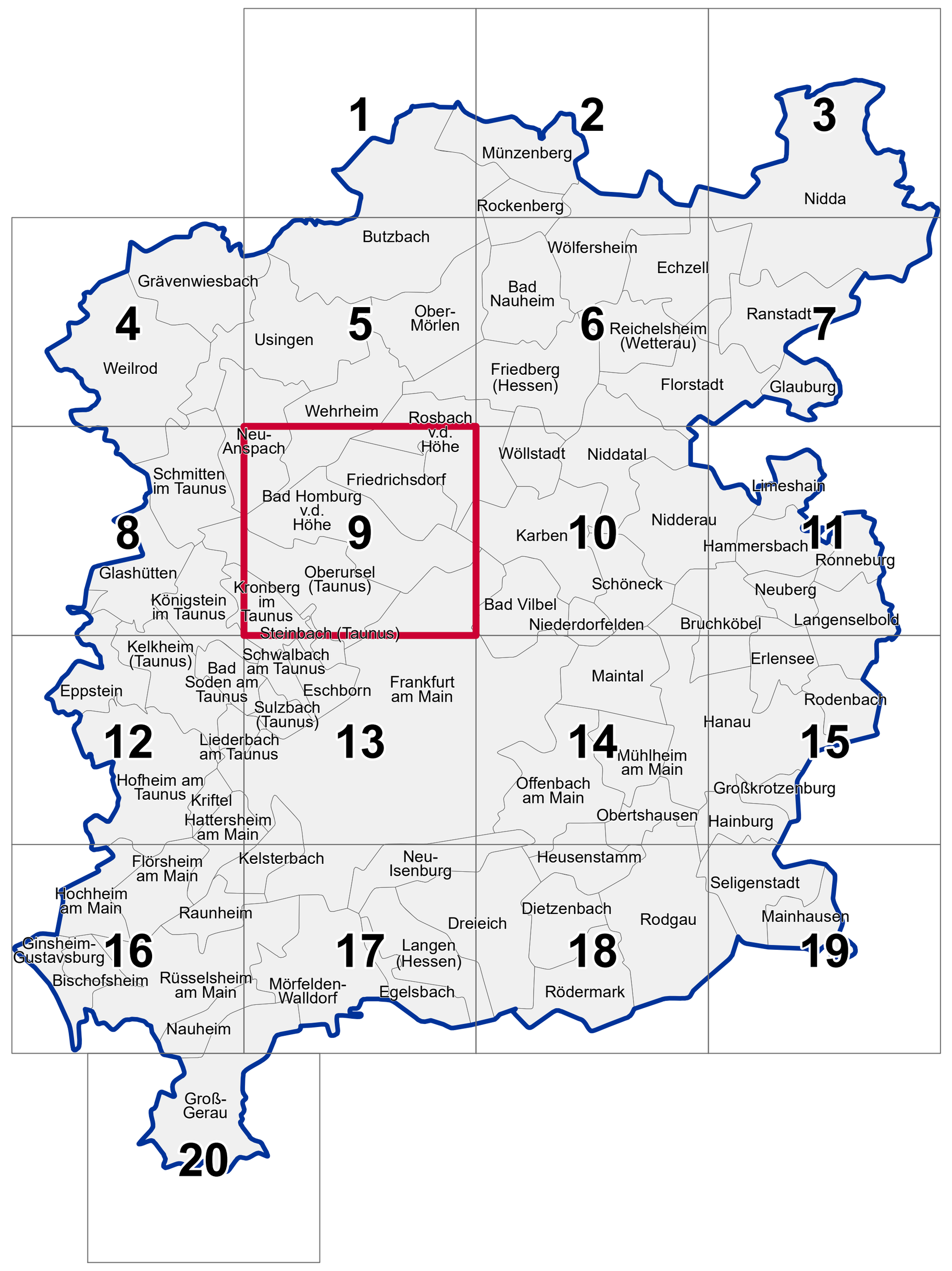

Verfahrensvermerke	
Aufstellungsbeschluss	12.10.2016/17.11.2021
Frühzeitige Beteiligung	00.00.2024 - 00.00.2024
Förmliche Beteiligung	
Abschließender Beschluss	
Genehmigung	
Bekanntmachung	

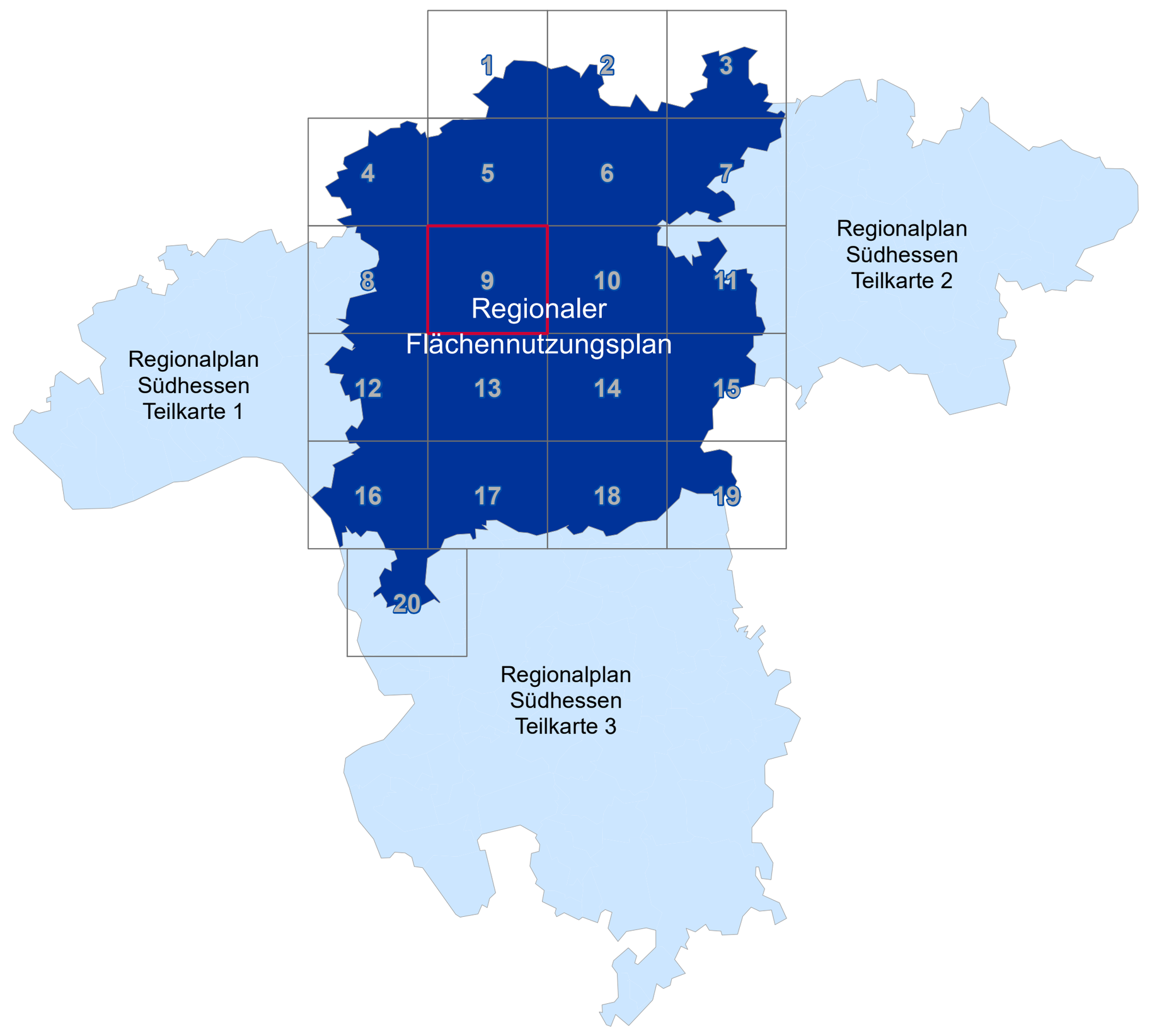

Regionaler Flächennutzungsplan für den Ballungsraum Frankfurt/Rhein-Main

Karte 1: Festlegungen, Darstellungen und nachrichtliche Übernahmen

Vorentwurf 2024

Vorlage für die Verbandskammer des Regionalverbandes FrankfurtRheinMain zur Beschlussfassung der Frühzeitigen Beteiligung der Öffentlichkeit, der Behörden und Sonstigen Träger öffentlicher Belange nach § 3 Abs. 1 und § 4 Abs. 1 BauGB und Vorlage für die Regionalversammlung Südhessen zur Billigung und Beschlussfassung der Öffentlichen Auslegung nach § 10 Abs. 1 ROG in der Fassung vom 22.12.2008 in Verbindung mit § 27 Abs. 1, 3 ROG, in der Fassung vom 20.07.2022, und § 6 Abs. 2, 3 HLPG

HESSEN Regierungspräsidium Darmstadt
Geschäftsstelle der Regionalversammlung Südhessen

Regionalverband FrankfurtRheinMain

Maßstab: 1: 25.000	Karte 1, Blatt 9
Datei: VE1_04_G09_RegFNP_K1_09.pdf	Stand: November 2023
Link zum Beteiligungsportal des Regionalverbandes:	www.region-frankfurt.de

Die Koordinatenangaben im Kartenrahmen beziehen sich auf UTM-Zone 32 N.

0 500 1.000 2.000 Meter

Topografische Datengrundlagen innerhalb des Geltungsbereichs
Flächen: ATKIS®-Basis-DLM 2021, Verkehrstrassen: ATKIS®-Basis-DLM 2017-2021, Hessische Verwaltung für Bodenmanagement und Geoinformation, Überarbeitung Regionalverband FrankfurtRheinMain
Stadt-,Gemeindegrenzen: ALKIS® 2021, Hessische Verwaltung für Bodenmanagement und Geoinformation

Topografische Datengrundlagen außerhalb des Geltungsbereichs
ATKIS®-Basis-DLM 2023, Hessische Verwaltung für Bodenmanagement und Geoinformation, Bayerische Vermessungsverwaltung, Landesamt für Vermessung und Geobasisinformation Rheinland-Pfalz

Diese Karte ist im Rahmen des § 5 Urheberrechtsgesetz geschützt.