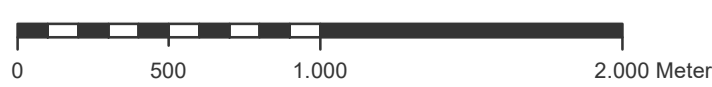


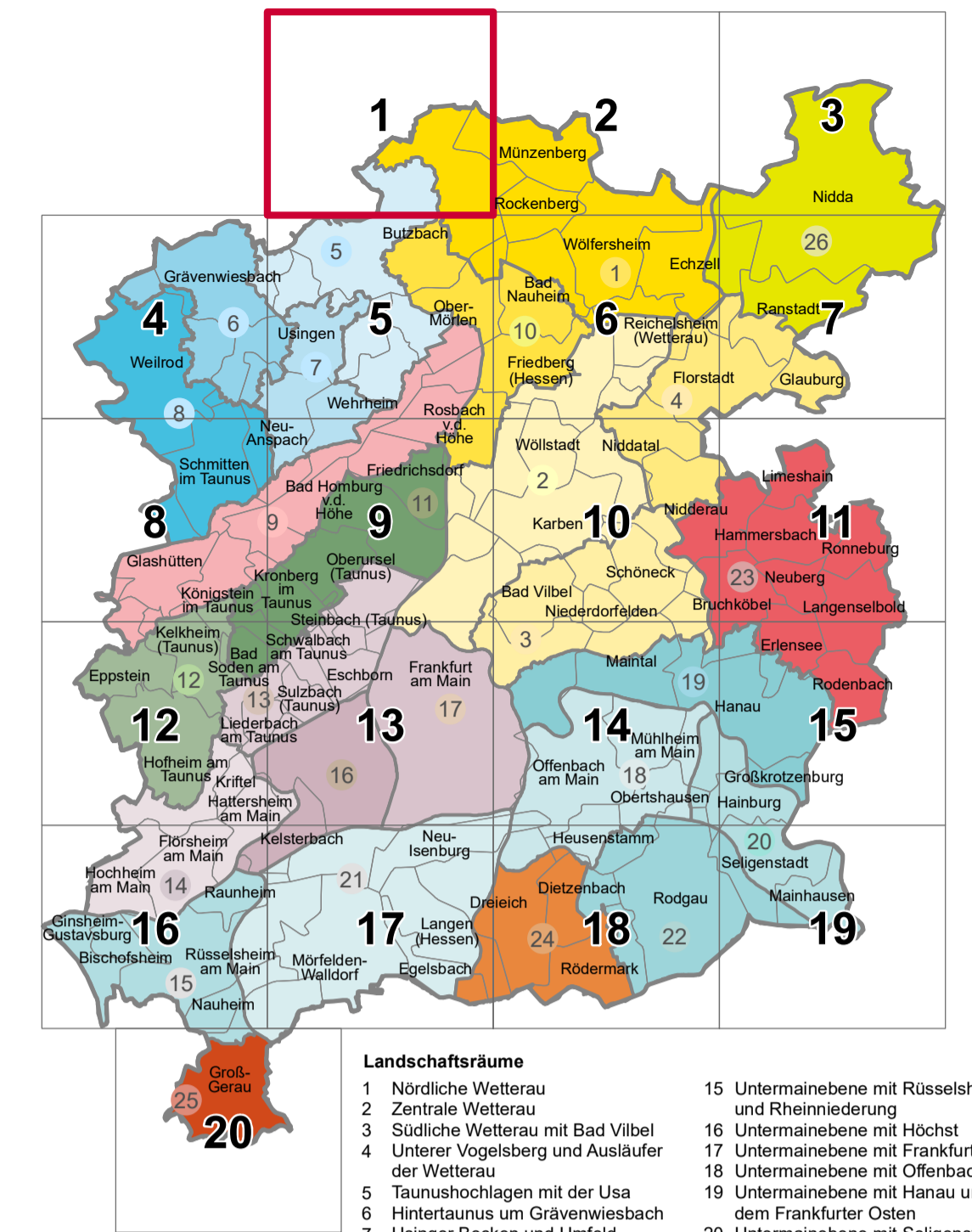
Die Koordinatenangaben im Kartenrahmen beziehen sich auf UTM-Zone 32 N.



Topografische Datengrundlagen innerhalb des Geltungsbereichs
 Flächen: ATKIS®-Basis-DLM 2021, Verkehrsstrassen: ATKIS®-Basis-DLM 2017-2021, Hessische Verwaltung für Bodenmanagement und Geoinformation, Überarbeitung Regionalverband Frankfurt/RheinMain
 Stadt-, Gemeindegrenzen: ALKIS® 2021, Hessische Verwaltung für Bodenmanagement und Geoinformation

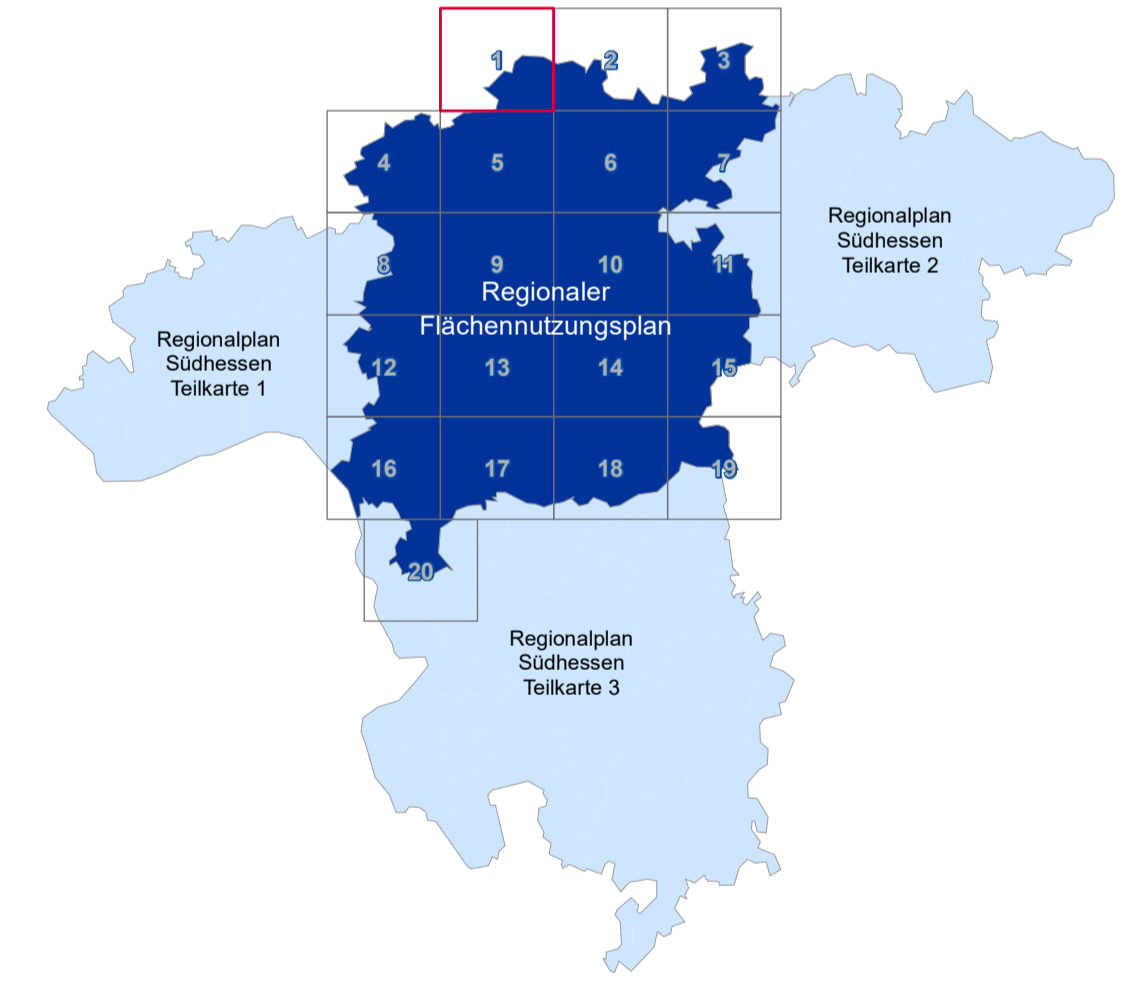
Topografische Datengrundlagen außerhalb des Geltungsbereichs
 ATKIS®-Basis-DLM 2023, Hessische Verwaltung für Bodenmanagement und Geoinformation, Bayerische Vermessungsverwaltung, Landesamt für Vermessung und Geobasisinformation Rheinland-Pfalz

Diese Karte ist im Rahmen des § 5 Urheberrechtsgesetz geschützt.



- Landschaftsräume**
- 1 Nördliche Wetterau
 - 2 Zentrale Wetterau
 - 3 Südliche Wetterau mit Bad Vilbel
 - 4 Unterer Vogelsberg und Ausläufer der Wetterau
 - 5 Taunushochlagen mit der Usa
 - 6 Hintertaunus um Gravenwiesbach
 - 7 Usinger Becken und Umfeld
 - 8 Taunushochlagen mit der Weil
 - 9 Höher Taunus / Taunuskamm
 - 10 Taunusniederlagen mit Friedberg und Bad Nauheim
 - 11 Nördlicher Vortauanus mit Bad Homburg
 - 12 Südlicher Vortauanus mit Eppstein
 - 13 Nördliches Main-Taunus-Vorland
 - 14 Südliches Main-Taunus-Vorland mit Hochheim
 - 15 Untermainebene mit Rüsselsheim und Rheiniederung
 - 16 Untermainebene mit Höchst
 - 17 Untermainebene mit Frankfurt dem Frankfurter Osten
 - 18 Untermainebene mit Offenbach
 - 19 Untermainebene mit Hanau und Flughafen
 - 20 Untermainebene mit Seligenstadt
 - 21 Untermainebene mit Mönchbrunn
 - 22 Untermainebene mit Rodgau und Kinzigauen
 - 23 Untermainebene mit Rodgau und Kinzigauen
 - 24 Nördliches Messeler Hügelland
 - 25 Hessische Rheinebene um Groß-Gerau
 - 26 Westlicher Unterer Vogelsberg

Verfahrensvermerke	
Aufstellungsbeschluss	12.10.2016/17.11.2021
Frühzeitige Beteiligung	00.00.2024 - 00.00.2024
Förmliche Beteiligung	
Abschließender Beschluss	
Genehmigung	
Bekanntmachung	



Regionaler Flächennutzungsplan für den Ballungsraum Frankfurt/Rhein-Main

Karte 2: Darstellungen landschaftsplanerischer Ziele und Maßnahmen

Vorentwurf 2024
 Vorlage für die Verbandsversammlung des Regionalverbandes Frankfurt/RheinMain zur Beschlussfassung der Frühzeitigen Beteiligung der Öffentlichkeit, der Behörden und Sonstigen Träger öffentlicher Belange nach § 3 Abs. 1 und § 4 Abs. 1 BauGB und Vorlage für die Regionalversammlung Südhessen zur Billigung und Beschlussfassung der Öffentlichkeitsauslegung nach § 10 Abs. 1 ROG in der Fassung vom 22.12.2018 in Verbindung mit § 27 Abs. 1, 3 ROG, in der Fassung vom 20.07.2022, und § 6 Abs. 2, 3 HLPG



Maßstab: 1: 25.000	Karte 2, Blatt 1
Datei: VE1_07_G09_RegFNP_K3_01.pdf	Stand: November 2023
Link zum Beteiligungsportal des Regionalverbandes:	www.region-frankfurt.de