




















# Legende

## Regionalplan Nordosthessen - Entwurf Juni 2024



### Siedlungsstruktur

-  VRG Siedlung Bestand
-  VRG Siedlung Planung
-  VRG luG Bestand
-  VRG luG Planung
-  VRG luG m. bes. Zweckbestimmung B
-  VRG luG m. bes. Zweckbestimmung P
-  **G** = Anl. der Gasversorgungs-Infrastruktur B  
**K** = Übertägige Anl. des Kalibergbaus u. der Kaliindustrie B
-  **K** = Übertägige Anl. des Kalibergbaus und der Kaliindustrie P
-  Siedlungsbeschränkungsbereich (Kassel Airport)
-  Ferienhausgebiet Bestand/Planung
-  VRG Bund
-  Regionales Logistikzentrum Bestand/Planung






### Freiraumstruktur

-  VRG für Natur und Landschaft
-  VBG für Natur und Landschaft
-  VRG Regionaler Grünzug
-  VRG für besondere Klimafunktionen
-  VBG für besondere Klimafunktionen
-  VRG für Landwirtschaft
-  VBG für Landwirtschaft
-  VRG für Wald







### Abfall- und Abwasserentsorgung

-  Abfallentsorgungsanlage Bestand
-  Kläranlage Bestand









### Grund- und Hochwasserschutz

-  VRG für den Grundwasserschutz
-  VBG für den Grundwasserschutz
-  VRG für vorbeugenden Hochwasserschutz
-  VBG für vorbeugenden Hochwasserschutz
-  Rückhaltebecken Bestand/Planung









### Rohstoffsicherung

-  VRG f. d. Abbau obfln. Lagerst. B
-  VRG f. d. Abbau obfln. Lagerst. B < 10 ha
-  VRG f. d. Abbau obfln. Lagerst. P
-  VRG f. d. Abbau obfln. Lagerst. P < 10 ha
-  VBG oberflächennaher Lagerstätten
-  VBG oberflächennaher Lagerstätten < 10 ha










### Energieversorgung

-  Stromleitung ab 110 kV Bestand
-  Stromleitung ab 380 kV Planung
-  Stromtrasse als Erdkabel Planung
-  Umspannanlage Bestand
-  Gasfernleitung Bestand
-  Gasfernleitung Planung
-  Salzabwasserleitung
-  VRG für Windenergienutzung (nachrichtlich)



### Schienenverkehr

-  Schienenfernverkehrsstrasse (Tunnel) B
-  Schienenfernverkehrsstrasse P
-  Regional- bzw. Nahverkehrsstrasse (Tunnel) B
-  Regional- bzw. Nahverkehrsstrasse (Tunnel) P
-  Sicherung stillgelegter Schienentrassen
-  Haltepunkt im Schienenfernverkehr B/P
-  Haltepunkt im Regional- bzw. Nahbahnverkehr B/P
-  GVZ oder Terminal des Kombinierten Verkehrs B

### Straßenverkehr

-  Bundesfernstraße mind. vierstreifig B
-  Bundesfernstraße mind. vierstreifig P
-  Bundesfernstraße mind. vierstr. B - Ausbau gepl.
-  Anschlussstelle B/P
-  Bundesfernstraße zwei- o. dreistreifig B
-  Bundesfernstraße zwei- o. dreistreifig P
-  Bundesfernstraße zwei- o. dreistreifig B - Ausbau gepl.
-  Sonstige regional bedeutsame Straße B
-  Sonstige regional bedeutsame Straße P

### Luftverkehr

-  Flughafen Bestand
-  Landeplatz/Segelfluggelände Bestand



**Herausgeber:**  
**Regierungspräsidium Kassel, Dezernat 21**  
 Geschäftsstelle der Regionalversammlung Nordosthessen  
 Am Alten Stadtschloss 1  
 34117 Kassel

**Abkürzungen:**  
 VRG = Vorranggebiet  
 VBG = Vorbehaltsgebiet  
 luG = Industrie und Gewerbe  
 B = Bestand  
 P = Planung  
 obfln. = oberflächennaher  
 GVZ = Güterverkehrszentrum  
 gepl. = geplant

