

Legende

"Böllensee-Siedlung, 3.Änderung"

Signaturen gemäß der Verordnung über die Ausarbeitung der Bauleitpläne und die Darstellung des Planinhaltes (Planzeicherverordnung 1990 - PlanzV 90)

Art der baulichen Nutzung
(§ 5 Abs.2 Nr.1, § 9 Abs.1 Nr.1 des Baugesetzbuches -BauGB-, §§ 1 bis 11 der Baunutzungsverordnung -BauNVO-)



Allgemeine Wohngebiete
(§ 4 BauNVO)

Bauweise, Baulinien, Baugrenzen
(§ 9 Abs.1 Nr.2 BauGB, § 22 und 23 BauNVO)




Baugrenze

Füllschema der Nutzungsschablone

WA		Art der baulichen Nutzung	
0,4	1,2	Grundflächenzahl (GRZ) Verhältnis der überbaubaren Fläche zur Grundstücksfläche	Geschossflächenzahl (GFZ) Verhältnis der Summe der Geschoß- flächen zur Grundstücksfläche
III	0	Anzahl der Vollgeschosse	Bauweise
Zweckbestimmung			

Einrichtungen und Anlagen zur Versorgung mit Gütern und Dienstleistungen des öffentlichen und privaten Bereichs, Flächen für den Gemeinbedarf, Flächen für Sport- und Spielanlagen
(§ 5 Abs.2 Nr.2a und Abs.4, § 9 Abs.1 Nr.5 und Abs.6 BauGB)



Flächen für den Gemeinbedarf

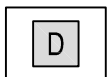


Kirchen und kirchlichen Zwecken dienende
Gebäude und Einrichtungen

Regelungen für die Stadterhaltung und für den Denkmalschutz
(§ 5 Abs.4, § 9 Abs.6, § 172 Abs.1 BauGB)



Umgrenzung von Einzelanlagen (unbewegliche Kulturdenkmale),
die dem Denkmalschutz unterliegen
(§ 5 Abs.4, § 9 Abs.6 BauGB)

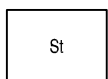


Einzelanlagen (unbewegliche Kulturdenkmale), die dem
Denkmalschutz unterliegen

Sonstige Planzeichen



Umgrenzung von Flächen für Nebenanlagen, Stellplätze,
Garagen und Gemeinschaftsanlagen
(§ 9 Abs.1 Nr.4 und 22 BauGB)



Stellplätze



Grenze des räumlichen Geltungsbereiches des Bebauungsplanes
(§ 9 Abs.7 BauGB)



Abgrenzung unterschiedlicher Nutzung, z.B. von Baugebieten,
oder Abgrenzung des Maßes der Nutzung innerhalb eines Baugebietes
(§ 1 Abs.4, § 16 Abs.5 BauNVO)