

Anlage 2

Freiflächenberechnung Rüsselsheimer Friedhöfe

auf Grundlage der Erhebung/Schätzung vor Ort durch Herrn Dipl.-Ing. Andreas Morgenroth vom 23.08.2018

	Gesamtfläche in ha	Belegung in Prozent / ha inkl. Entwicklungsflächen, Wege und Plätze	Freifläche in Prozent / ha
Wald	9,4 ha	65 % = 6,11 ha	35 % = 3,29 ha
FaW	4,1 ha	50 % = 2,05 ha	50 % = 2,05 ha
Kö	2,7 ha	55 % = 1,485 ha	45 % = 1,215 ha
Bau	0,8 ha	50 % = 0,4 ha	50 % = 0,4 ha
Gesamt	17,0 ha	59,1 = 10,045 ha	40,9 % = 6,955 ha

Berechnungsformel:

6,955 ha (Freifläche) X 100 : 17 ha (Gesamtfläche) = 40,91 % Überhang/öffentliches Grün

Hinweis:

Die Berechnung der Freiflächen auf den Rüsselsheimer Friedhöfen erfolgte auf Datenbasis der Erhebung/Schätzung vor Ort durch Herrn Dipl.- Ing. Andreas Morgenroth. Geringfügige Abweichungen zur angegebenen Freifläche können durch ständige Veränderungen (z. B. Beseitigung von abgelaufenen Grabstätten) nicht ausgeschlossen werden.

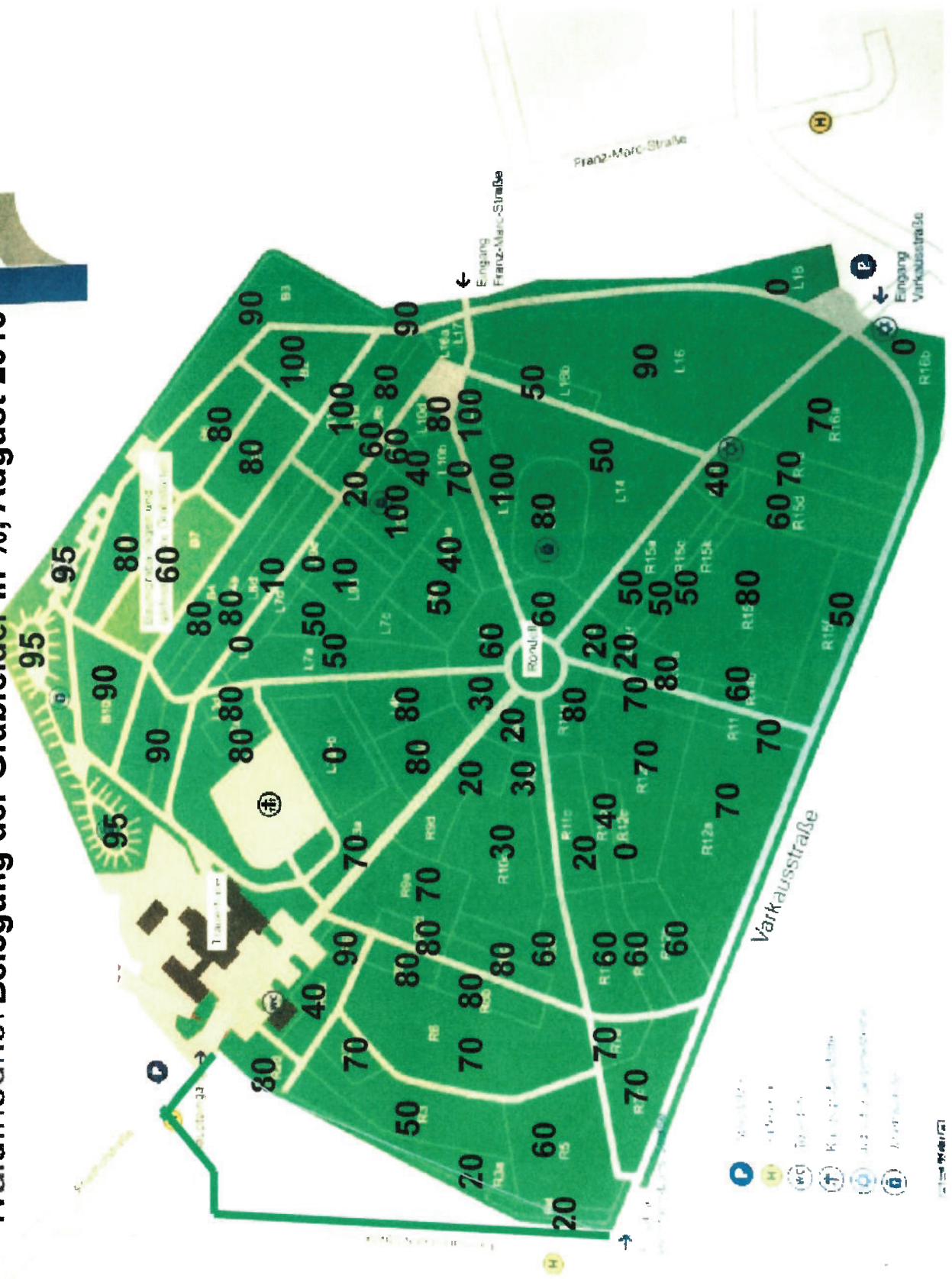
**Belegung der Rüsselsheimer Friedhöfe,
gemäß Erfassung Friedhofsentwicklungsplan
sowie aktueller Vor-Ort-Schätzung am 23.08.2018**

ÜBERSICHT


Waldfriedhof - 9,4 ha (zuzüglich 5.000 m² außen)	Überhang außen/randlich: 5.000 m²	Grünflächen innen/Grablücken: 32.900 m², Belegung 65 %
Friedhof am Waldweg - 4,1 ha	Überhang außen/randlich: 19.270 m² (Gehölgürtel)	Grünflächen innen/Grablücken: 10.865 m², Belegung 50 %
Friedhof Königstädten - 2,7 ha	Überhang außen/randlich: 9.800 m²	Grünflächen innen/Grablücken: 7.616 m², Belegung 55 %
Friedhof Bauschheim - 0,8 ha	Überhang außen/randlich: 800 m²	Grünflächen innen/Grablücken: 3.600 m², Belegung 50 %

Nachfolgend: friedhofspezifizierte Einzelerfassung

Waldfriedhof Belegung der Grabfelder in %, August 2018



Friedhof am Waldweg Belegung der Grabfelder in % August 2018



- Parkplatz
- WC
- Urnenwände
- Beinhof
- R1
- UL
- Mausoleum
- Kolumbarium
- Wohngrabfeld
- R1
- UL
- Mausoleum
- Kolumbarium


Friedhof Königstädten Belegung der Grabfelder in %

August 2018



Friedhof Bauschheim Belegung der Grabfelder in %

August 2018



- Map size
- Map type
- Map data
- Map style

