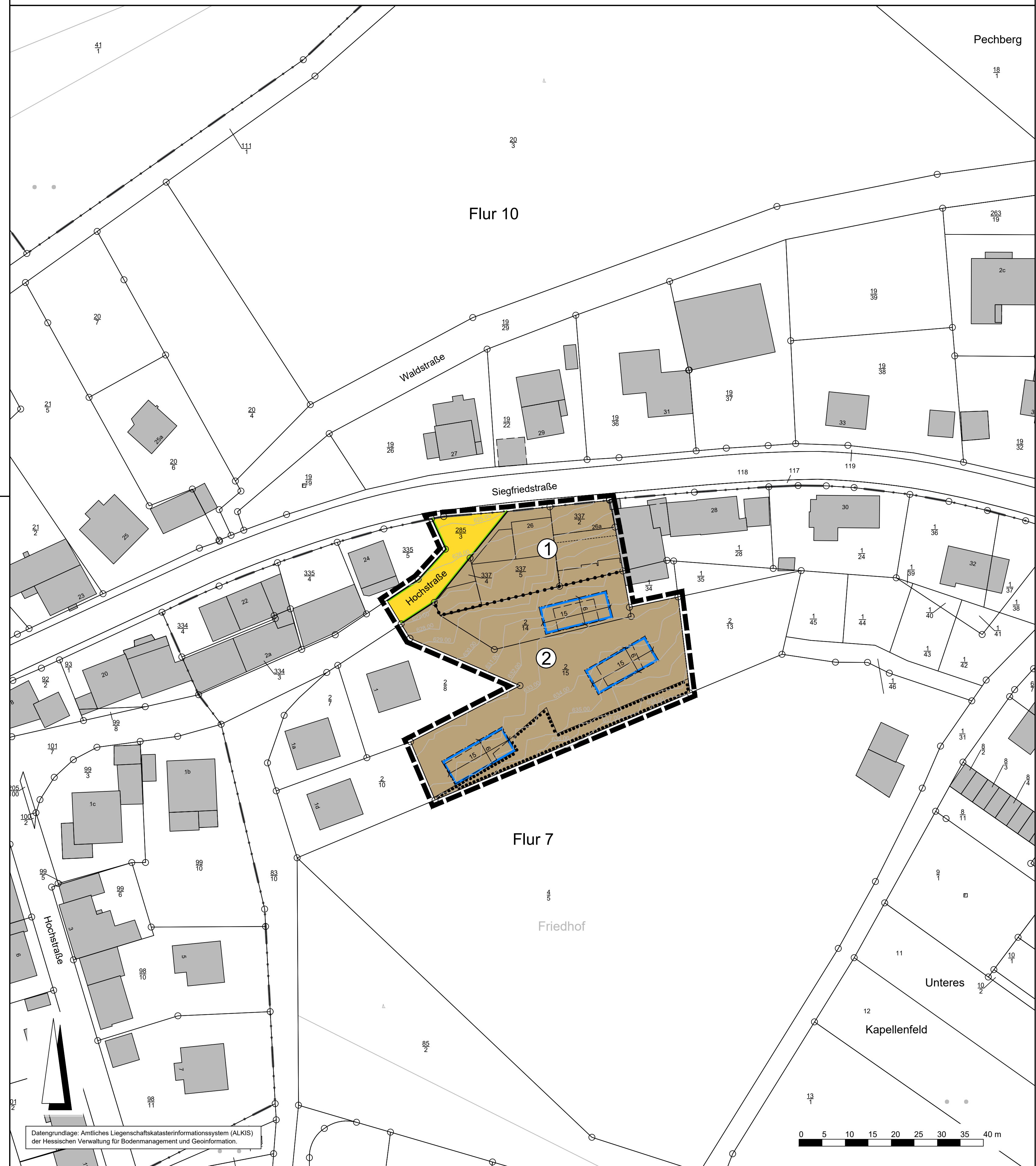


# Gemeinde Schmitten, Ortsteil Oberreifenberg

## Bebauungsplan "Hochstraße"



### Rechtsgrundlagen

Baugesetzbuch (BauGB) i.d.F. der Bekanntmachung vom 03.11.2017 (BGBl. I S. 3634), zuletzt geändert durch Artikel 2 des Gesetzes vom 04.01.2023 (BGBl. I Nr. 6),  
 Baunutzungsverordnung (BauNVO) i.d.F. der Bekanntmachung vom 21.11.2017 (BGBl. I S. 3786), zuletzt geändert durch Artikel 3 des Gesetzes vom 04.01.2023 (BGBl. I Nr. 6),  
 Planzeichenverordnung 1990 (PlanzV 90) i.d.F. der Bekanntmachung vom 18.12.1990 (BGBl. I 1991 S. 58), zuletzt geändert durch Artikel 3 des Gesetzes vom 14.06.2021 (BGBl. I S. 1802),  
 Hess. Bauordnung (HBO) vom 28.05.2018 (GVBl. I S. 198), zuletzt geändert durch Artikel 2 des Gesetzes vom 22.11.2022 (GVBl. S. 571).

### Zeichenerklärung

#### Katasteramtliche Darstellung

- Flurgrenze
- Flur 7 Flurnummer
- $\frac{2}{14}$  Flurstücksnummer
- vorhandene Grundstücks- und Wegeparzellen mit Grenzsteinen

### Planzeichen

#### Art der baulichen Nutzung

- MI Mischgebiet

#### Maß der baulichen Nutzung

- GR Grundfläche
- Z Zahl der Vollgeschosse als Höchstmaß

#### Bauweise, Baulinien, Baugrenzen

- Baugrenze
- überbaubare Grundstücksfläche
- nicht überbaubare Grundstücksfläche

#### Verkehrsflächen

- Straßenverkehrsflächen (öffentlich)
- Straßenbegrenzungslinie

#### Planungen, Nutzungsregelungen, Maßnahmen und Flächen für Maßnahmen zum Schutz, zur Pflege und zur Entwicklung von Boden, Natur und Landschaft

- Umgrenzung von Flächen mit Bindungen für Bepflanzungen und für die Erhaltung von Bäumen, Sträuchern und sonstigen Bepflanzungen

#### Sonstige Planzeichen

- Grenze des räumlichen Geltungsbereiches des Bebauungsplanes
- Abgrenzung unterschiedlicher Art und unterschiedlichen Maßes der baulichen Nutzung

#### Sonstige Darstellungen

- Bemaßung (verbindlich)
- Bauliche Anlagen (Bestand)
- Höhenlinie in m über Normalhöhennull (NHN)

#### Nutzungsschablone

Nr.	Baugebiet	GR	Z
①	MI	-	-
②	MI	90 m <sup>2</sup>	I

Bei Konkurrenz von GR und überbaubarer Grundstücksfläche gilt die engere Festsetzung.

### Verfahrensvermerke:

- Der Aufstellungsbeschluss gem. § 2 Abs. 1 BauGB wurde durch die Gemeindevertretung gefasst am \_\_\_\_\_
- Der Aufstellungsbeschluss gem. § 2 Abs. 1 Satz 2 BauGB wurde ortsüblich bekanntgemacht am \_\_\_\_\_
- Die Öffentlichkeitsbeteiligung gem. § 3 Abs. 1 BauGB wurde ortsüblich bekanntgemacht am \_\_\_\_\_
- Die Öffentlichkeitsbeteiligung gem. § 3 Abs. 1 BauGB erfolgte in der Zeit vom \_\_\_\_\_ bis einschließlich \_\_\_\_\_
- Die Öffentlichkeitsbeteiligung gem. § 3 Abs. 2 BauGB wurde ortsüblich bekanntgemacht am \_\_\_\_\_
- Die Öffentlichkeitsbeteiligung gem. § 3 Abs. 2 BauGB erfolgte in der Zeit vom \_\_\_\_\_ bis einschließlich \_\_\_\_\_
- Der Satzungsbeschluss gem. § 10 Abs. 1 BauGB sowie § 5 HGO i.V.m. § 9 Abs. 4 BauGB und § 91 HBO erfolgte durch die Gemeindevertretung am \_\_\_\_\_

### Ausfertigungsvermerk:

Es wird bestätigt, dass der Inhalt dieses Bebauungsplanes mit den hierzu ergangenen Beschlüssen der Stadtverordnetenversammlung übereinstimmt und dass die für die Rechtswirksamkeit maßgebenden Verfahrensvorschriften eingehalten worden sind.

Schmitten, den \_\_\_\_\_


\_\_\_\_\_  
Bürgermeisterin

### Rechtskraftvermerk:

Der Bebauungsplan ist durch ortsübliche Bekanntmachung gem. § 10 Abs. 3 BauGB in Kraft getreten am: \_\_\_\_\_

Schmitten, den \_\_\_\_\_

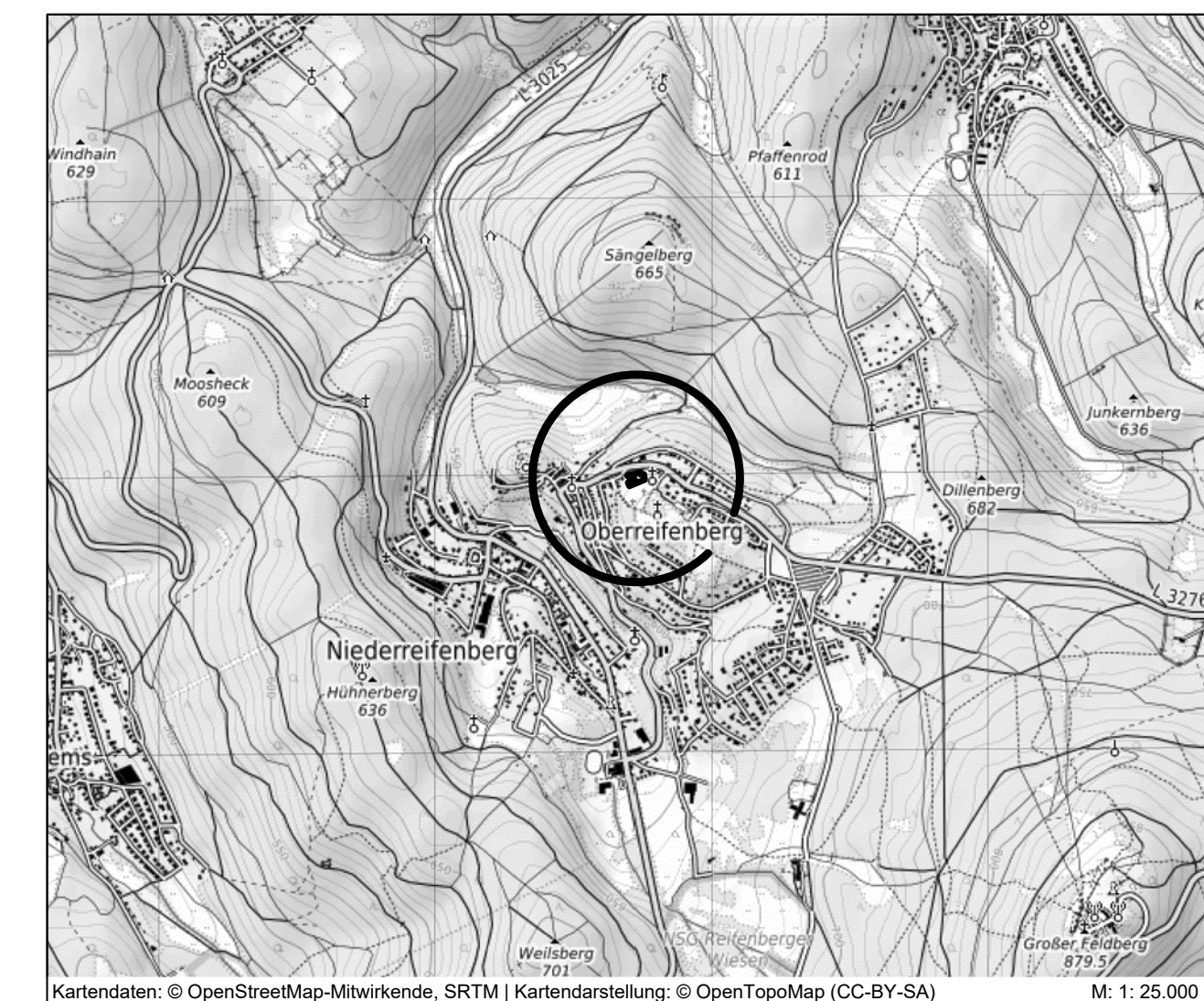
\_\_\_\_\_  
Bürgermeisterin



Gemeinde Schmitten, Ortsteil Oberreifenberg

Bebauungsplan

"Hochstraße"



PLANUNGSBÜRO FISCHER

Raumplanung | Stadtplanung | Umweltplanung

Im Nordpark 1 - 35435 Wettenberg | t. +49 641 98441-22 | f. +49 641 98441-155 | info@fischer-plan.de | www.fischer-plan.de

Stand: 04.04.2023

Vorentwurf

Projektleitung: Seibert/Bode  
 CAD: Seibert  
 Maßstab: 1 : 500  
 Projektnummer: 22-2795