

Fläche 1
 Flächenanspruch accadis A ~ 4.630 m²







Fläche 2
 A ~ 730 m²

Fläche 3
 A ~ 2.644 m²


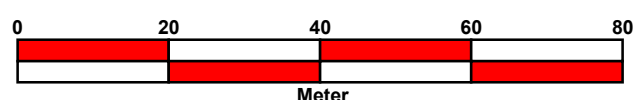
Landkreis Hochtaunus, Gemeinde Schmitten im Taunus,
 Gemarkung Oberreifenberg

**Bebauungsplan und Pfarrheckenfeld –
 Flächenangebot zur Umsetzung der Kindergartenplanung**

Legende

- | | | | |
|---|------------------|---|-----------------|
|  | Flurgrenze |  | Flächenanspruch |
|  | Flurstück |  | Fläche 2 |
|  | Domänenflurstück |  | Fläche 3 |

Maßstab: 1:1.000 (DIN A 3)



Bearbeitung: V. Brandel, Datum: 01.08.2023;
 Hessische Landgesellschaft, F4 – Domänen und Liegenschaften,
 Nordendstraße 44, 64546 Mörfelden-Walldorf

