




Umsetzungsstand der baulichen Maßnahmen* des Radverkehrskonzeptes (RVK) - Stand Februar 2023


Nr.	Kurzbeschreibung der Maßnahme	Stand der Umsetzung	
001	Ausbau Ortsrandweg hinter Königsteiner Straße	noch offen	
002	Neubau/Lückenschluss (Geh-)Radweg Kronberger Str. zwischen Rossertstr. und Nicolaiweg	Vorplanung liegt vor; Umsetzung im Zuge Bau Radweg nach Oberhöchstadt (Maßnahme Nr. 003); Kostenträger Kreis	
003	Neubau (Geh-)Radweg Steinbach – Oberhöchstadt	Planungsvereinbarung mit dem Kreis geschlossen; zurzeit Planungsphase; Federführung Planung und Bau Stadt Steinbach; Kostenträger Kreis; Planung 2023/24, Bau 2024/25	
004	Ausbau Ortsrandweg hinter Feldbergstraße	noch offen	
005	Ausbau/Neubau in Fortsetzung Nicolaiweg nach Niederhöchstadt	in Prüfung; erste Gespräche mit Stadt Kronberg (führt z.Tl. über Oberhöchstädter Gemarkung, evtl. Grunderwerb erforderlich)	
006	Neubau (Geh-)Radweg Steinbach – Niederhöchstadt entlang L 3367	im Bau, Fertigstellung 1. Hj. 2023	
007	Neubau Lückenschluss "In der Eck" zwischen "Auf der Schanz" und Brücke über S-Bahn	derzeit Baurechtschaffung über B-Plan "Wingertsgrund/In der Eck" (im Verfahren)	
008	Neubau Lückenschluss Alter See – Bornhohl	Grunderwerb z.Tl. erfolgt (Maßnahme im Förderprogramm "Lebendige Zentren")	
009	Ausbau Gemaa Gass	Grunderwerb erfolgt (Maßnahme im Förderprogramm "Lebendige Zentren")	
010	Umgestaltung Bornhohl	noch offen (Maßnahme im Förderprogramm "Lebendige Zentren"); punktuelle Maßnahme Einmündung Herzbergstraße in Bauvorbereitung	
011	Ausweisung Teilabschnitt Steinbach-Hallenberg-Weg als Fahrradstraße	gemäß Prüfung aufgrund Nutzungskonflikten mit landwirtschaftlichem Verkehr und Fußgängern keine Fahrradstraße; stattdessen bauliche Lösung Kfz-Sperre mit Fahrradschleuse geschaffen	
012	Ausweisung Teilabschnitt Königsteiner Str. (Bereich Hof Stamm) als Fahrradstraße	noch offen / noch näher zu prüfen; Umsetzung nur in Verbindung mit Maßnahme Nr. 001 oder Nr. Nr. 005 sinnvoll	
013	Ausbau durchgehende Radverkehrsverbindung Steinbach – Weißkirchen	Statt der im RVK vorgeschlagenen Schutzstreifen wird bauliche Lösung angestrebt; erste Vorplanungen derzeit in Abstimmung mit Hessenmobil; Kostenträgerschaft Land Hessen wird angestrebt	
014	Neubau/Ausbau ab Gassengarten durch Steinbachaue zum Steinbach-Hallenberg-Weg	Grunderwerb erfolgt; Umsetzung im Zuge Bachrenaturierung (Wegebau ist Maßnahme im Förderprogramm "Lebendige Zentren")	
015	Fahrrad-Piktogramme Sodener Straße	Vorschlag zur Prüfung an Hessenmobil, Stellungnahme steht noch aus	
016	Ausbau Wirtschaftsweg Oberhöchstadt – Phormsschule	noch offen; Gemarkung Oberhöchstadt (daher eigentlich Maßnahme der Stadt Kronberg)	
017	Neubau Durchstich Walter-Herbst-Weg von Berliner Str. zu "Auf der Schanz"	Vorplanung abgeschlossen und mit priv. Grundstückseigentümer abgestimmt (Maßnahme im Förderprogramm "Soziale Stadt")	
018	Ausbau "Unter der Weid" (Weg oberhalb Kleingärten, parallel Stettiner Str.)	noch offen; teilw. Grunderwerb erforderlich	
019	Fahrradstraße Waldstraße zwischen kath. Kita und Neuwiesenweg	durch Verkehrsbehörde geprüft, Umsetzung in Vorbereitung (Beschilderung und Markierung)	
020	Fahrradstraße Waldstraße zwischen Neuwiesenweg und Phormsschule	noch offen / noch näher zu prüfen	
021	Fahrrad-Piktogramme Kronberger u. Oberhöchstädter Str.	in Vorbereitung (im Zuge Umgestaltung Kronberger Str.), Zustimmung Hessenmobil für Kronberger Str. (nicht für Oberhöchstädter Str.) liegt vor	
022	Neubau Verbindung Thüringer Park – Grüner Weg (siehe auch Nr. 111)	im Bau, Fertigstellung März 2023 (Maßnahme im Förderprogramm „Soziale Stadt“)	
023	Neubau direkte Führung Regionalparkroute über L 3006 nach Eschborn (siehe auch Nr. 104)	in Prüfung; bauliche Umsetzung Wegebau durch die Stadt Eschborn	
024	Neubau Anschluss Im Wingertsgrund an Regionalparkroute	Maßnahme ist ausgeschrieben; bauliche Umsetzung 1. Hj. 2023	
100	Radaufstellstreifen Kastanienstraße vor Kreuzung L 3006	noch offen / noch näher zu prüfen	
101	Radaufstellstreifen Im Taubenzehnten vor Kreuzung L 3006	noch offen / noch näher zu prüfen	
102	Neubau Querungshilfe Kronberger Str. in Höhe Nicolaiweg	Vorplanung liegt vor; Umsetzung im Zuge Bau Radweg nach Oberhöchstadt (Maßnahme Nr. 003); Kostenträger Kreis	
103	Umbau Übergang über Mittelinsel Eschborner Straße Ortsausgang Richtung Eschborn	noch offen	
104	Neubau Querung Regionalparkroute über L 3006 an Grenze zu Eschborn (siehe auch Nr. 023)	gemeinsame Initiative Stadt Eschborn/Stadt Steinbach bei Hessenmobil zur Umsetzung	
105	Neubau Querungshilfe Bahnstraße in Höhe St.-Florian-Weg	in Abstimmung mit Hessenmobil; Umsetzung in Verbindung mit Maßnahme Nr. 013 (Radweg nach Weißkirchen)	
106	Neubau Querungshilfe/Mittelinsel über Sodener Str. am Ende des Römerwegs	auf Grundlage einer von der Stadt Steinbach kurzfristig erstellten Vorplanung in Baumaßnahme Radweg nach Niederhöchstadt aufgenommen (Maßnahme Nr. 006); Umsetzung 1. Hj. 2023; Kostenträger Land Hessen	
107	Umbau bestehende Mittelinsel Sodener Straße als Querungsstelle für Radverkehr	im Bau, im Zuge Radweg nach Niederhöchstadt; Fertigstellung vsl. April 2023; Kostenträger Land Hessen	
108	Verbesserung Übergang Radweg auf Fahrbahn in Höhe Bushaltestelle Taunus-Campus	noch offen / noch näher zu prüfen	
109	Fahrradaufstellstreifen Niederhöchstädter Str. vor Einmündung in L 3006	noch offen / noch näher zu prüfen	
110	Neubau Querungshilfe im Stadtwald über L 3015	noch offen	
111	Neubau Querungshilfe über Berliner Straße in Höhe Thüringer Park (siehe auch Nr. 022)	im Bau, im Zuge Ausbau Berliner Straße (Maßnahme im Förderprogramm "Soziale Stadt"); Fertigstellung März 2023	
112	Neubau Querungshilfe Walter-Herbst-Weg über Berliner Str.	fertiggestellt (Maßnahme im Förderprogramm "Soziale Stadt")	
113	Neubau Querungshilfe Walter-Herbst-Weg über Frankfurter Str.	im Bau; Fertigstellung März 2023 (Maßnahme im Förderprogramm "Soziale Stadt")	
114	Neubau Querungshilfe Walter-Herbst-Weg über Hessenring	im Bau bzw. beauftragt; Fertigstellung März 2023 (Maßnahme im Förderprogramm "Soziale Stadt")	
(134)	Beseitigung Engpass Schranke Waldstraße	lt. RVK eigentlich keine bauliche Maßnahme, jedoch baulich gelöst: Umfahrung hergestellt (im Zuge Kabelverlegung, keine Kosten Stadt)	

*) gem. RVK, Anlage 08 *Maßnahmenpriorisierung*, d.h. ohne kleinere Maßnahmen wie z.B. Änderung der Beschilderung

 noch offen

 in Prüfung

 in Planungsphase

 in Bauvorbereitung, im Bau oder fertig gestellt