

Gesamtübersicht der städtischen Liegenschaften und Grundstücke:

Gemarkung	Flur	Zähler	Nenner	amtl. Fläche	Flurstückslage	Eigentümer	Nutzung/Bezeichnung
Steinbach	1	614	1	2788	Hessenring	Stadt Steinbach	Fläche besonderer funktionaler Prägung (0qm), Fläche besonderer funktionaler Prägung (0qm), Fläche gemischter Nutzung (0qm), Straßenverkehr (2790qm), Wohnbaufläche (0qm)
Steinbach	1	614	2	2770	Hessenring	Stadt Steinbach	Fläche besonderer funktionaler Prägung (0qm), Straßenverkehr (2775qm), Wohnbaufläche (0qm)
Steinbach	1	663	1	1013	Wiesenu	Stadt Steinbach	Fläche besonderer funktionaler Prägung (1012qm)
Steinbach	1	292	2	159	Kirchgasse 1	Stadt Steinbach	Fläche besonderer funktionaler Prägung (159qm)
Steinbach	1	156	5	187	Bahnstraße	Stadt Steinbach	Fläche besonderer funktionaler Prägung (190qm)
Steinbach	1	544	7	1961	Gartenstraße 20	Stadt Steinbach	Fläche besonderer funktionaler Prägung (1951qm)
Steinbach	1	411	2	2382	Obergasse 33	Stadt Steinbach, Turn- und Spielvereinigung 84/08 Ev Steinbach	Fläche besonderer funktionaler Prägung (2385qm)
Steinbach	1	156	3	273	Bahnstraße 5A	Stadt Steinbach	Fläche besonderer funktionaler Prägung (277qm)
Steinbach	1	660	3	4469	Wiesenu 15, 15A	Stadt Steinbach	Fläche besonderer funktionaler Prägung (4463qm)
Steinbach	1	609	7	4649	Untergasse 36	Stadt Steinbach	Fläche besonderer funktionaler Prägung (4642qm)
Steinbach	1	940	2	699	Eschborner Straße 17	Stadt Steinbach	Fläche besonderer funktionaler Prägung (696qm)
Steinbach	1	573	1	52	Gartenstraße	Stadt Steinbach	Fläche für Sport, Freizeit und Erholung (0qm), Straßenverkehr (52qm)
Steinbach	1	371	27	872	Am Alten See	Stadt Steinbach	Fläche für Sport, Freizeit und Erholung (871qm)
Steinbach	1	411	3	920	Obergasse	Stadt Steinbach	Fläche für Sport, Freizeit und Erholung (920qm)
Steinbach	1	291		10	Bornhohl	Stadt Steinbach	Fläche gemischter Nutzung (10qm)
Steinbach	1	288	1	163	Bornhohl	Stadt Steinbach	Fläche gemischter Nutzung (163qm)
Steinbach	1	3	1	365	Eschborner Straße 5	Stadt Steinbach	Fläche gemischter Nutzung (365qm)
Steinbach	1	290		96	Bornhohl 4	Stadt Steinbach	Fläche gemischter Nutzung (95qm)
Steinbach	1	915		106	Steinbach	Stadt Steinbach	Fließgewässer (101qm)
Steinbach	1	914	2	546	Steinbach	Stadt Steinbach	Fließgewässer (545qm)
Steinbach	1	916		846	Steinbach	Stadt Steinbach	Fließgewässer (889qm)
Steinbach	1	718	1	16127	Praunheimer Weg	Stadt Steinbach	Friedhof (16087qm)
Steinbach	1	985		183	Im Taubenzehnten	Stadt Steinbach	Industrie- und Gewerbefläche (0qm), Straßenverkehr (183qm)
Steinbach	1	2	4	2	Eschborner Straße	Stadt Steinbach	Industrie- und Gewerbefläche (1qm)
Steinbach	1	1	4	2	Eschborner Straße 1	Stadt Steinbach	Industrie- und Gewerbefläche (2qm)
Steinbach	1	686		1251	Am Weizengarten	Stadt Steinbach	Landwirtschaft (1248qm)
Steinbach	1	46		148	Eschborner Straße	Stadt Steinbach	Landwirtschaft (149qm)
Steinbach	1	721		268	Am Friedhof	Stadt Steinbach	Landwirtschaft (270qm)
Steinbach	1	685		275	Am Weizengarten	Stadt Steinbach	Landwirtschaft (274qm)
Steinbach	1	687		348	Am Weizengarten	Stadt Steinbach	Landwirtschaft (346qm)
Steinbach	1	689		349	Am Weizengarten	Stadt Steinbach	Landwirtschaft (348qm)
Steinbach	1	720		379	Am Friedhof	Stadt Steinbach	Landwirtschaft (364qm)
Steinbach	1	731		380	Im Taubenzehnten	Stadt Steinbach	Landwirtschaft (379qm)
Steinbach	1	732		407	Im Taubenzehnten	Stadt Steinbach	Landwirtschaft (406qm)
Steinbach	1	722		492	Am Friedhof	Stadt Steinbach	Landwirtschaft (486qm)
Steinbach	1	684		747	Am Weizengarten	Stadt Steinbach	Landwirtschaft (741qm)
Steinbach	1	719		745	Am Friedhof	Stadt Steinbach	Landwirtschaft (746qm)
Steinbach	1	688		973	Am Weizengarten	Stadt Steinbach	Landwirtschaft (970qm)
Steinbach	1	964	2	2105	Niederhöchstädter Straße	Stadt Steinbach	Platz (2106qm), Wohnbaufläche (0qm)
Steinbach	1	964	4	606	Niederhöchstädter Straße	Stadt Steinbach	Platz (605qm)
Steinbach	1	88	20	179	Am Gassengarten	Stadt Steinbach	Wohnbaufläche (179qm)

Gesamtübersicht der städtischen Liegenschaften und Grundstücke:

Gemarkung	Flur	Zähler	Nenner	amtl. Fläche	Flurstückslage	Eigentümer	Nutzung/Bezeichnung
Steinbach	1	293	2	199	Kirchgasse 3	Stadt Steinbach	Wohnbaufläche (212qm)
Steinbach	1	566	4	261	Gartenstraße 23	Stadt Steinbach	Wohnbaufläche (261qm)
Steinbach	1	375	15	2	Taunusstraße 1	Stadt Steinbach	Wohnbaufläche (2qm)
Steinbach	1	568	2	429	Gartenstraße 25	Stadt Steinbach	Wohnbaufläche (425qm)
Steinbach	1	881	2	47	Am Alten See	Stadt Steinbach	Wohnbaufläche (46qm)
Steinbach	1	13		45	Eschborner Straße 7	Stadt Steinbach	Wohnbaufläche (46qm)
Steinbach	1	964	6	57	Niederhöchstädter Straße	Stadt Steinbach	Wohnbaufläche (56qm)
Steinbach	1	88	23	800	Gemaa Gaß	Stadt Steinbach	Wohnbaufläche (800qm)
Steinbach	4	204	1	1168	Wingerten	Stadt Steinbach	Fläche für Sport, Freizeit und Erholung (1154qm)
Steinbach	4	205	2	1529	Wingerten	Stadt Steinbach	Fläche für Sport, Freizeit und Erholung (1529qm)
Steinbach	4	91		1781	Sauren Wiesen	Stadt Steinbach	Fläche für Sport, Freizeit und Erholung (1768qm)
Steinbach	4	199		331	Wingerten	Stadt Steinbach	Fläche für Sport, Freizeit und Erholung (350qm)
Steinbach	4	200		397	Wingerten	Stadt Steinbach	Fläche für Sport, Freizeit und Erholung (386qm)
Steinbach	4	201		394	Wingerten	Stadt Steinbach	Fläche für Sport, Freizeit und Erholung (403qm)
Steinbach	4	92		471	Sauren Wiesen	Stadt Steinbach	Fläche für Sport, Freizeit und Erholung (486qm)
Steinbach	4	93		610	Sauren Wiesen	Stadt Steinbach	Fläche für Sport, Freizeit und Erholung (598qm)
Steinbach	4	365	1	1023	Steinbach	Stadt Steinbach	Fließgewässer (1041qm)
Steinbach	4	82	2	113	Steinbach	Stadt Steinbach	Fließgewässer (110qm)
Steinbach	4	366		1166	Unter den Wingerten	Stadt Steinbach	Fließgewässer (1142qm)
Steinbach	4	81	2	129	Steinbach	Stadt Steinbach	Fließgewässer (128qm)
Steinbach	4	74	2	13	Steinbach	Stadt Steinbach	Fließgewässer (12qm)
Steinbach	4	365	12	153	Steinbach	Stadt Steinbach	Fließgewässer (155qm)
Steinbach	4	367		127	Auf dem Praunheimer Weg	Stadt Steinbach	Fließgewässer (160qm)
Steinbach	4	74	4	18	Steinbach	Stadt Steinbach	Fließgewässer (19qm)
Steinbach	4	77	2	1	Steinbach	Stadt Steinbach	Fließgewässer (1qm)
Steinbach	4	74	6	1	Steinbach	Stadt Steinbach	Fließgewässer (2qm)
Steinbach	4	365	9	44	Steinbach	Stadt Steinbach	Fließgewässer (37qm)
Steinbach	4	83	2	3	Steinbach	Stadt Steinbach	Fließgewässer (4qm)
Steinbach	4	73	2	56	Steinbach	Stadt Steinbach	Fließgewässer (52qm)
Steinbach	4	83	4	557	Sauren Wiesen	Stadt Steinbach	Industrie- und Gewerbefläche (556qm)
Steinbach	4	108		1051	Unter der Weid	Stadt Steinbach	Landwirtschaft (1049qm)
Steinbach	4	155		1095	Kreuzwiesen	Stadt Steinbach	Landwirtschaft (1079qm)
Steinbach	4	365	7	10	Rechts am Pfingstborn	Stadt Steinbach	Landwirtschaft (10qm)
Steinbach	4	154		1116	Kreuzwiesen	Stadt Steinbach	Landwirtschaft (1125qm)
Steinbach	4	90		1163	Sauren Wiesen	Stadt Steinbach	Landwirtschaft (1176qm)
Steinbach	4	365	2	9	Sauren Wiesen	Stadt Steinbach	Landwirtschaft (11qm)
Steinbach	4	161		1231	Kreuzwiesen	Stadt Steinbach	Landwirtschaft (1230qm)
Steinbach	4	139	4	1241	Am Kreuz	Stadt Steinbach	Landwirtschaft (1240qm)
Steinbach	4	82	1	1350	Sauren Wiesen	Stadt Steinbach	Landwirtschaft (1347qm)
Steinbach	4	62		1341	Rechts am Pfingstborn	Stadt Steinbach	Landwirtschaft (1350qm)
Steinbach	4	170		1474	Unter den Wingerten	Stadt Steinbach	Landwirtschaft (1479qm)
Steinbach	4	55		1582	Auf dem Praunheimer Weg	Stadt Steinbach	Landwirtschaft (1581qm)
Steinbach	4	73	1	1609	Rechts am Pfingstborn	Stadt Steinbach, Rassegeflügelzuchtverein Ev.Steinbach	Landwirtschaft (1601qm)
Steinbach	4	109		1717	Unter der Weid	Stadt Steinbach	Landwirtschaft (1721qm)

Gesamtübersicht der städtischen Liegenschaften und Grundstücke:

Gemarkung	Flur	Zähler	Nenner	amtl. Fläche	Flurstückslage	Eigentümer	Nutzung/Bezeichnung
Steinbach	4	151		1785	Kreuzwiesen	Stadt Steinbach	Landwirtschaft (1801qm)
Steinbach	4	146		2280	Am Kreuz	Stadt Steinbach	Landwirtschaft (2261qm)
Steinbach	4	83	5	2597	Sauren Wiesen	Stadt Steinbach	Landwirtschaft (2595qm)
Steinbach	4	163		2762	Unter den Wingerten	Stadt Steinbach	Landwirtschaft (2740qm)
Steinbach	4	76		298	Rechts am Pflingstborn	Stadt Steinbach	Landwirtschaft (297qm)
Steinbach	4	82	3	1	Rechts am Pflingstborn	Stadt Steinbach	Landwirtschaft (2qm)
Steinbach	4	165		472	Unter den Wingerten	Stadt Steinbach	Landwirtschaft (465qm)
Steinbach	4	74	1	509	Rechts am Pflingstborn	Stadt Steinbach, Rassegeflügelzuchtverein Ev.Steinbach	Landwirtschaft (500qm)
Steinbach	4	74	3	505	Rechts am Pflingstborn	Stadt Steinbach, Rassegeflügelzuchtverein Ev.Steinbach	Landwirtschaft (508qm)
Steinbach	4	74	5	521	Rechts am Pflingstborn	Stadt Steinbach, Rassegeflügelzuchtverein Ev.Steinbach	Landwirtschaft (509qm)
Steinbach	4	63		541	Rechts am Pflingstborn	Stadt Steinbach	Landwirtschaft (529qm)
Steinbach	4	365	5	4	Rechts am Pflingstborn	Stadt Steinbach	Landwirtschaft (5qm)
Steinbach	4	56		711	Auf dem Praunheimer Weg	Stadt Steinbach	Landwirtschaft (672qm)
Steinbach	4	107		712	Unter der Weid	Stadt Steinbach	Landwirtschaft (713qm)
Steinbach	4	86	2	784	Sauren Wiesen	Stadt Steinbach	Landwirtschaft (767qm)
Steinbach	4	43		798	Auf dem Praunheimer Weg	Stadt Steinbach	Landwirtschaft (801qm)
Steinbach	4	72		816	Rechts am Pflingstborn	Stadt Steinbach	Landwirtschaft (818qm)
Steinbach	4	70		940	Rechts am Pflingstborn	Stadt Steinbach	Landwirtschaft (917qm)
Steinbach	4	87		987	Sauren Wiesen	Stadt Steinbach	Landwirtschaft (991qm)
Steinbach	4	94		913	Sauren Wiesen	Stadt Steinbach	stehendes Gewässer (913qm)
Steinbach	6	9	2	21	Weißkircher Feld	Stadt Steinbach	Landwirtschaft (14qm)
Steinbach	7	276	14	12	Rossertstraße	Stadt Steinbach	Fläche besonderer funktionaler Prägung (12qm)
Steinbach	7	275	17	158	Rossertstraße	Stadt Steinbach	Fläche besonderer funktionaler Prägung (158qm)
Steinbach	7	259	25	21	Eichkopfstraße	Stadt Steinbach	Fläche besonderer funktionaler Prägung (20qm)
Steinbach	7	257	19	20	Eichkopfstraße	Stadt Steinbach	Fläche besonderer funktionaler Prägung (20qm)
Steinbach	7	258	23	21	Eichkopfstraße	Stadt Steinbach	Fläche besonderer funktionaler Prägung (20qm)
Steinbach	7	268	22	20	Hardtbergstraße	Stadt Steinbach	Fläche besonderer funktionaler Prägung (20qm)
Steinbach	7	273	1	20	Hohenwaldstraße	Stadt Steinbach	Fläche besonderer funktionaler Prägung (20qm)
Steinbach	7	249	3	20	Rombergstraße	Stadt Steinbach	Fläche besonderer funktionaler Prägung (20qm)
Steinbach	7	248	5	20	Rombergstraße	Stadt Steinbach	Fläche besonderer funktionaler Prägung (20qm)
Steinbach	7	260	27	21	Eichkopfstraße	Stadt Steinbach	Fläche besonderer funktionaler Prägung (21qm)
Steinbach	7	263	23	21	Hardtbergstraße	Stadt Steinbach	Fläche besonderer funktionaler Prägung (21qm)
Steinbach	7	264	22	21	Hardtbergstraße	Stadt Steinbach	Fläche besonderer funktionaler Prägung (21qm)
Steinbach	7	262	20	21	Hardtbergstraße	Stadt Steinbach	Fläche besonderer funktionaler Prägung (21qm)
Steinbach	7	271	1	21	Hohenwaldstraße	Stadt Steinbach	Fläche besonderer funktionaler Prägung (21qm)
Steinbach	7	267	14	21	Hohenwaldstraße	Stadt Steinbach	Fläche besonderer funktionaler Prägung (21qm)
Steinbach	7	260	15	46	Rombergstraße	Stadt Steinbach	Fläche besonderer funktionaler Prägung (45qm)
Steinbach	7	258	11	46	Rombergstraße	Stadt Steinbach	Fläche besonderer funktionaler Prägung (46qm)
Steinbach	7	257	7	47	Rombergstraße	Stadt Steinbach	Fläche besonderer funktionaler Prägung (47qm)
Steinbach	7	259	13	47	Rombergstraße	Stadt Steinbach	Fläche besonderer funktionaler Prägung (47qm)


Gesamtübersicht der städtischen Liegenschaften und Grundstücke:

Gemarkung	Flur	Zähler	Nenner	amtl. Fläche	Flurstückslage	Eigentümer	Nutzung/Bezeichnung
Steinbach	7	276	15	55	Rosserstraße	Stadt Steinbach	Fläche besonderer funktionaler Prägung (55qm)
Steinbach	7	255	102	65	Rosserstraße	Stadt Steinbach	Fläche besonderer funktionaler Prägung (65qm)
Steinbach	7	280	14	67	Rosserstraße	Stadt Steinbach	Fläche besonderer funktionaler Prägung (67qm)
Steinbach	7	278	14	67	Rosserstraße	Stadt Steinbach	Fläche besonderer funktionaler Prägung (67qm)
Steinbach	7	218	1	1129	An der Neuwies	Stadt Steinbach	Fläche für Sport, Freizeit und Erholung (0qm), Landwirtschaft (1079qm), Platz (50qm)
Steinbach	7	156	3	1017	Am Viehtrieb	Stadt Steinbach	Fläche für Sport, Freizeit und Erholung (1011qm)
Steinbach	7	245	3	222	Waldstraße	Stadt Steinbach	Fläche für Sport, Freizeit und Erholung (222qm)
Steinbach	7	218	3	250	Waldstraße	Stadt Steinbach	Fläche für Sport, Freizeit und Erholung (253qm)
Steinbach	7	167	5	69811	Waldstraße 51, 51A, 51B, 51C, 55	Stadt Steinbach	Fläche für Sport, Freizeit und Erholung (69721qm)
Steinbach	7	222	5	14544	An der Neuwies, Waldstraße	Stadt Steinbach	Fläche für Sport, Freizeit und Erholung (7275qm), Landwirtschaft (0qm), Landwirtschaft (3080qm), Platz (0qm), Platz (4178qm)
Steinbach	7	26		1277	Sauerellen	Stadt Steinbach	Landwirtschaft (1304qm)
Steinbach	7	41		1724	Sauerellen	Stadt Steinbach	Landwirtschaft (1724qm)
Steinbach	7	154		1846	Am Viehtrieb	Stadt Steinbach	Landwirtschaft (1848qm)
Steinbach	7	223		338	Waldstraße	Stadt Steinbach	Wald (338qm)
Steinbach	8	1	5	223077	Haide	Stadt Steinbach	Wald (222857qm)
Steinbach	8	1	6	60536	Haide	Stadt Steinbach	Wald (60200qm)
Steinbach	9	1	26	137	Haide	Stadt Steinbach	Landwirtschaft (136qm)
Steinbach	9	1	23	139	Haide	Stadt Steinbach	Landwirtschaft (139qm)
Steinbach	9	1	27	50	Haide	Stadt Steinbach	Landwirtschaft (50qm)
Steinbach	9	1	28	52	Haide	Stadt Steinbach	Landwirtschaft (52qm)
Steinbach	9	1	29	53	Haide	Stadt Steinbach	Landwirtschaft (53qm)
Steinbach	9	1	30	57	Haide	Stadt Steinbach	Landwirtschaft (57qm)
Steinbach	9	1	31	61	Haide	Stadt Steinbach	Landwirtschaft (61qm)
Steinbach	9	1	33	69	Haide	Stadt Steinbach	Landwirtschaft (69qm)
Steinbach	9	1	25	99	Haide	Stadt Steinbach	Landwirtschaft (99qm)
Steinbach	9	1	35	237032	Haide	Stadt Steinbach	Wald (236991qm)
Steinbach	9	1	15	88614	Haide	Stadt Steinbach	Wald (88552qm)
Steinbach	11	3822	9	3343	In der Loosheck	Tennis-Club Steinbach am Taunus e.V., Stadt Steinbach	Fläche für Sport, Freizeit und Erholung (3333qm)
Steinbach	11	3822	6	8790	Waldstraße 105	Tennis-Club Steinbach am Taunus e.V., Stadt Steinbach	Fläche für Sport, Freizeit und Erholung (8796qm)
Steinbach	11	3822	12	117696	In der Loosheck	Stadt Steinbach	Wald (116842qm)
Steinbach	12	3239	2	34	Steinbach	Stadt Steinbach	Fläche für Sport, Freizeit und Erholung (31qm)
Steinbach	12	3237	2	41	Steinbach	Stadt Steinbach	Fläche für Sport, Freizeit und Erholung (36qm)
Steinbach	12	3238	2	42	Steinbach	Stadt Steinbach	Fläche für Sport, Freizeit und Erholung (38qm)
Steinbach	12	3235	2	69	Steinbach	Stadt Steinbach	Fläche für Sport, Freizeit und Erholung (71qm)
Steinbach	12	3236	2	70	Steinbach	Stadt Steinbach	Fläche für Sport, Freizeit und Erholung (71qm)
Steinbach	12	3183	2	71	Steinbach	Stadt Steinbach	Fließgewässer (72qm)
Steinbach	12	3240	1	1271	Steinbach	Stadt Steinbach	Landwirtschaft (1116qm)
Steinbach	12	3260	3	1143	Steinbach	Stadt Steinbach	Landwirtschaft (1144qm)
Steinbach	12	3241	1	1185	Steinbach	Stadt Steinbach	Landwirtschaft (1333qm)
Steinbach	12	3260	2	1829	Steinbach	Stadt Steinbach	Landwirtschaft (1807qm)
Steinbach	12	3260	1	1829	Steinbach	Stadt Steinbach	Landwirtschaft (1828qm)
Steinbach	12	3211		629	Steinbach	Stadt Steinbach	Landwirtschaft (628qm)

Neue Grundstückskäufe 2009 - 2015:

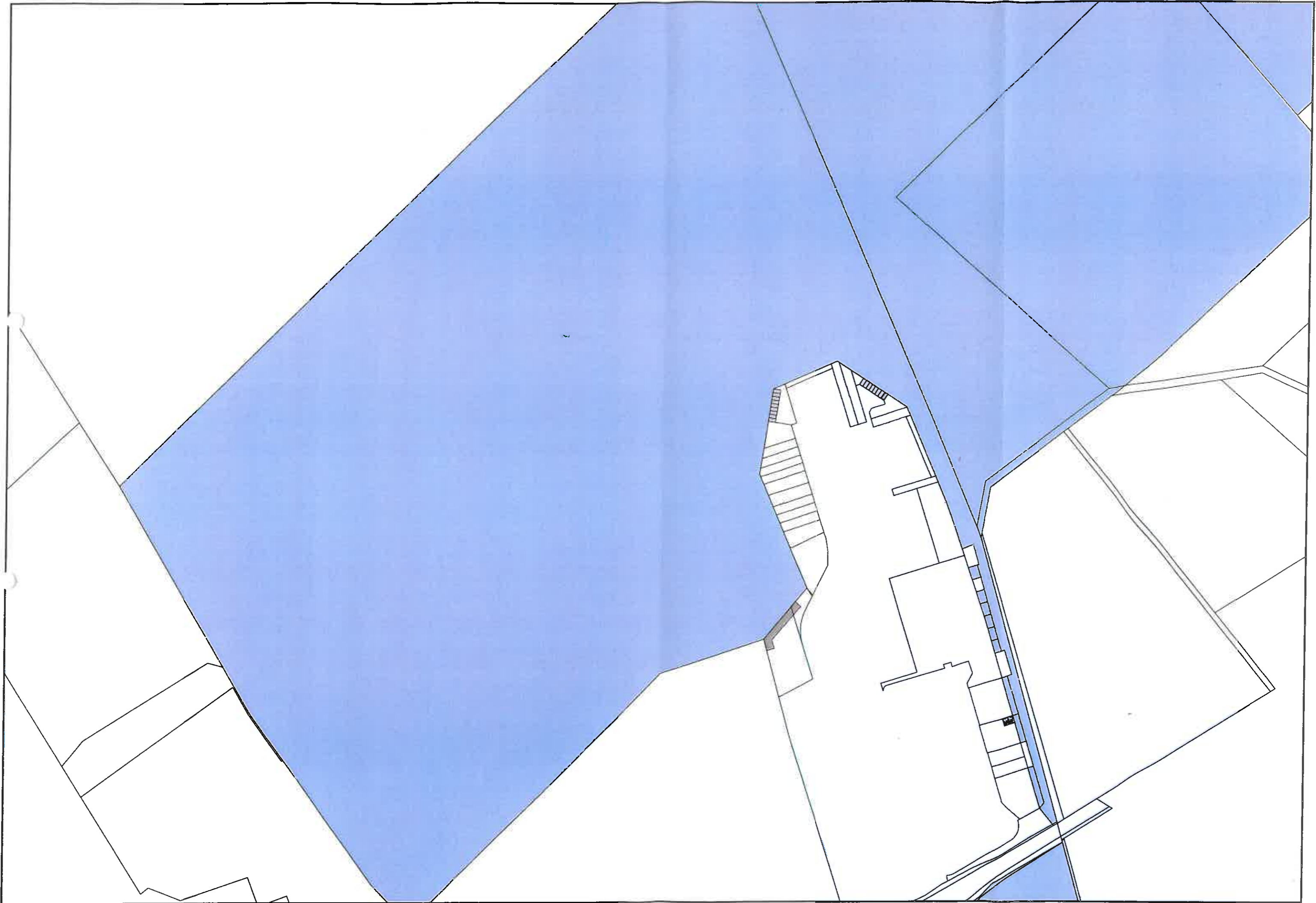
Jahr	Flur	Flurstück	Bezeichnung	Größe m²	Bemerkung
2014	1	729	Landwirtschaftsfläche im Taubenzehnten	470	
2012	1	299 u. 300	Hof- u. Gebäudefl. Kirchgasse 7		Schenkung (noch nicht vollzogen)
2015	4	86/1	Erholungsfl. Die Sauren Wiesen	783	
2015	2	130	Ackerland Schiefergewann	2.907	Kauf durch HLG
2014	2	61	Landwirtschaftsfläche Auf d. Oberhöchstäder Weg	284	
2014	3	73	Landwirtschaftsfläche An der Niederhöchstädter Grenze	1.486	
2013	2	11	Landwirtschaftsfläche Am alten Cronberger Weg	886	
2013	3	281	Gebäude- u. Freifläche Apfelweg	153	Erwerb u. anschl. Übertragung an Stadt durch HLG
2013	6	40	Ackerland Im Gründchen	1.005	
2013	3	47/1	Ackerland Am Eschborner Weg	990	
2011	3	108/1	Ackerland Vor der Mergelkaut	1.028	
2010	4	90	Landwirtschaftsfläche Die sauren Wiesen	1.163	
2011	4	146	Ackerland Am Kreuz	2.290	
2011	4	43	Grünland (Obstb.) Auf d. Praunheimer Weg	798	
2011	4	161	Landwirtschaftsfläche Die Kreuzwiesen	1.231	
2013	4	62	Landwirtschaftsfläche Rechts am Pfingstborn	1.341	Zahlung v. Treuhandkonto HLG
2015	5	118/2	Landwirtschaftsfläche Bahnstraße	1.347	
2010	4	57	Landwirtschaftsfläche Auf der Schanz	1.777	
2010	5	114/7	Landwirtschaftsfläche Bahnstraße	2.213	
2011	4	170	Landwirtschaftsfläche Unter dem Weingarten	1.474	
2011	5	42	Landwirtschaftsfläche Die lange Streiche	4.373	
2011	5	66/2	Landwirtschaftsfläche Auf der Schenz	3.197	
2015	7	151	Ackerland Am Viehtrieb	1.648	Erweiterung kath. KiGa
2012	7	41	Landwirtschaftsfläche Die Sauerellen	1.724	

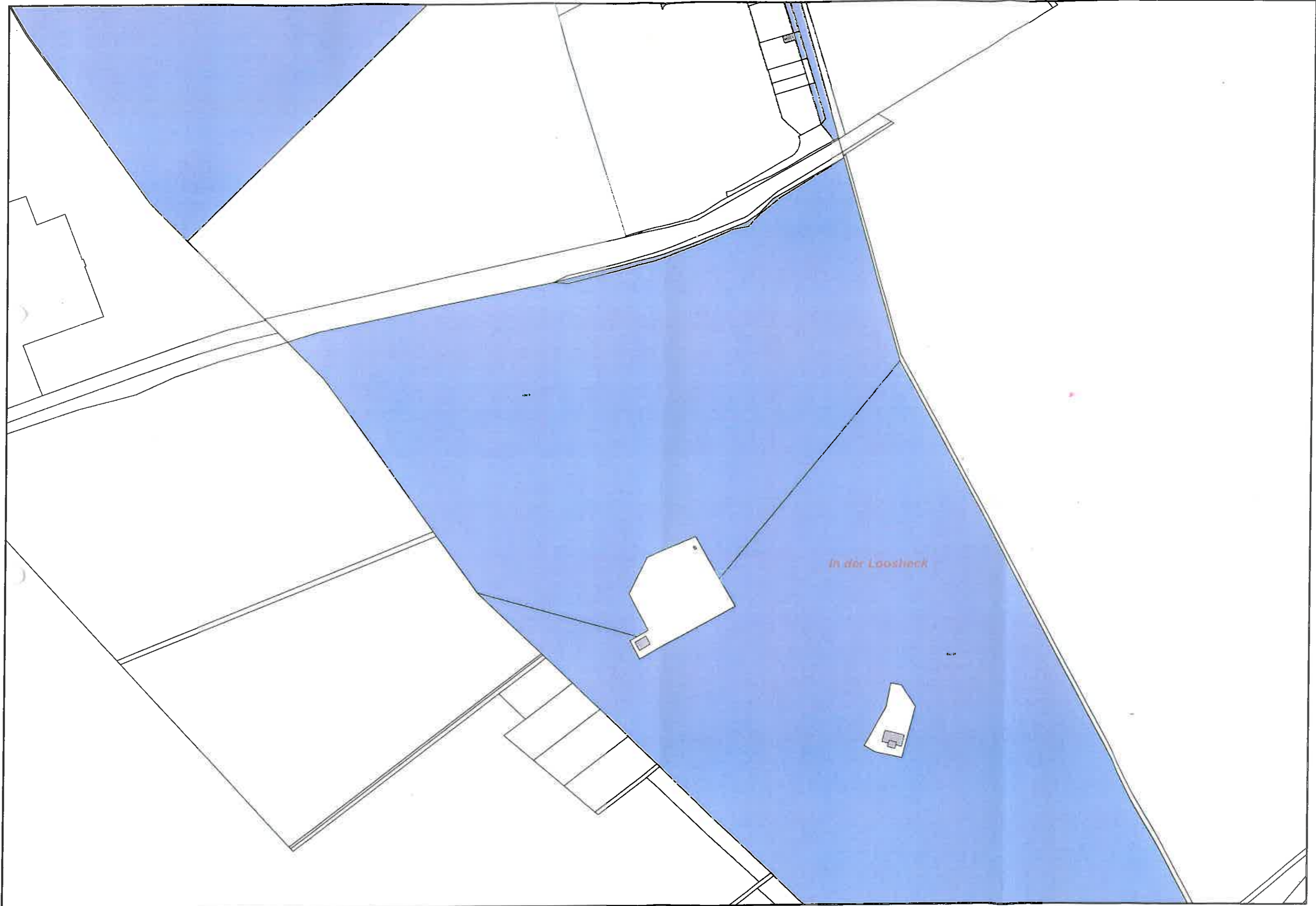
2013	12	3210/1	Ackerland Steinbach			
2010	1	293/2	Wohnbaufläche Kirchgasse 3	29	Schenkung vollzogen 2015	
2009	3	225/1	2 Sozialwohnungen Eschborner Str. 53 a/55 a	212		Miteigentumsanteil 355/10.000

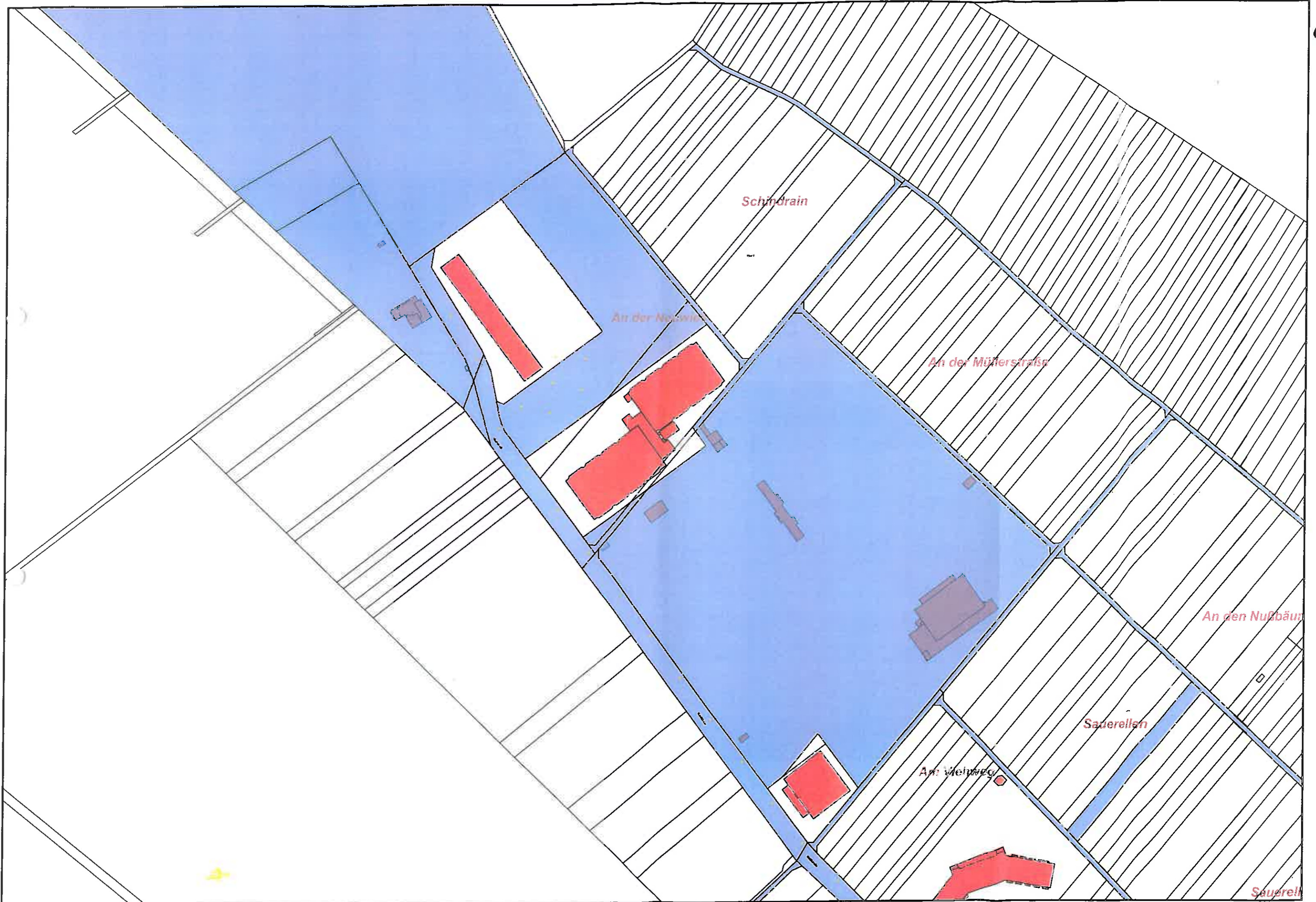


1

M 1:2500







Schindrain

An der Neuwiese

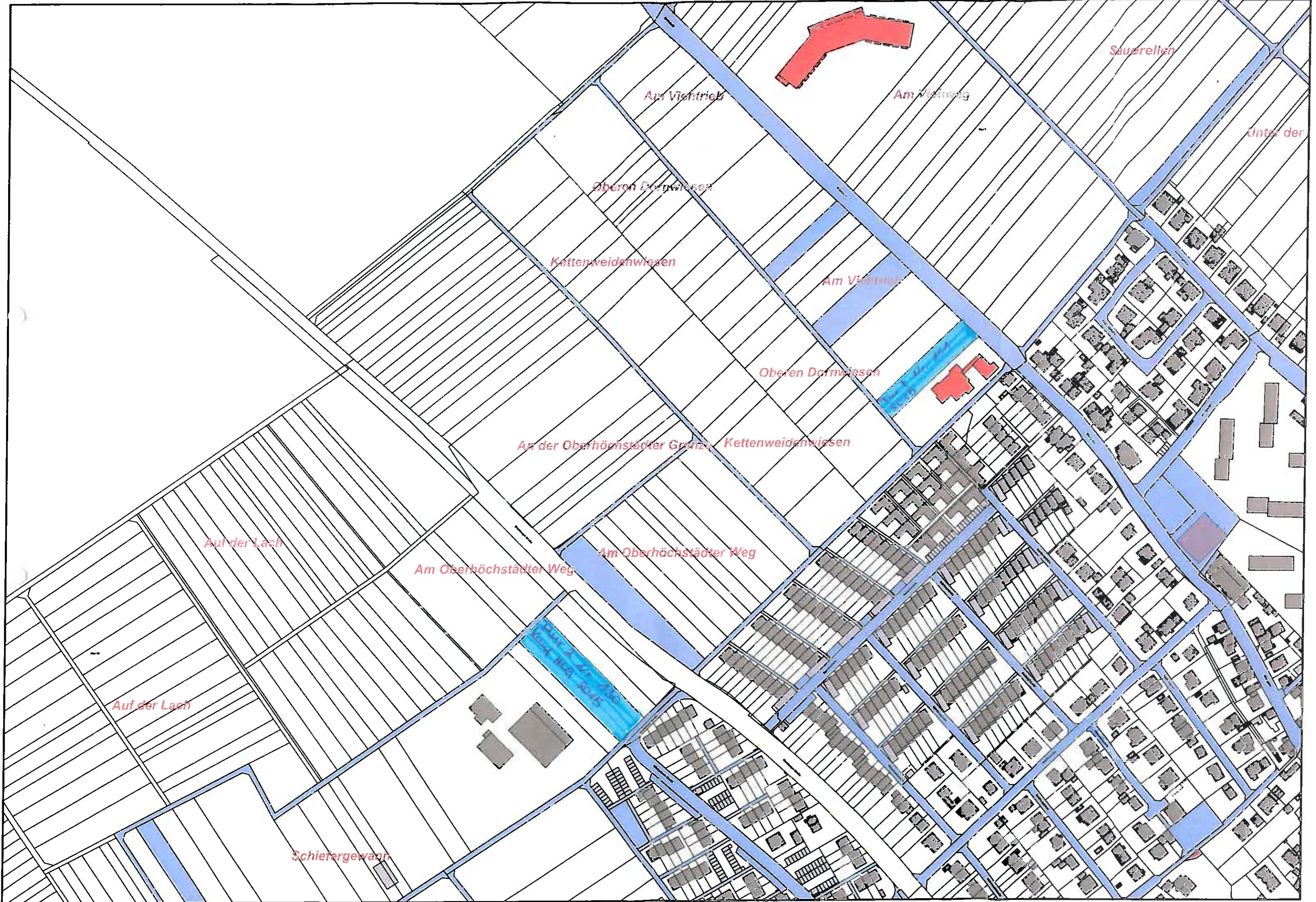
An der Mülferstraße

An den Nußbäumen

Sauerellen

Am Viehweg

Sauerellen



Auf der Lach

Auf der Lach

Schiefergewann

Am Viehtrieb

Am Viehweg

Sauerellen

Unter der

Oberen Dornwiesen

Kettenweidenwiesen

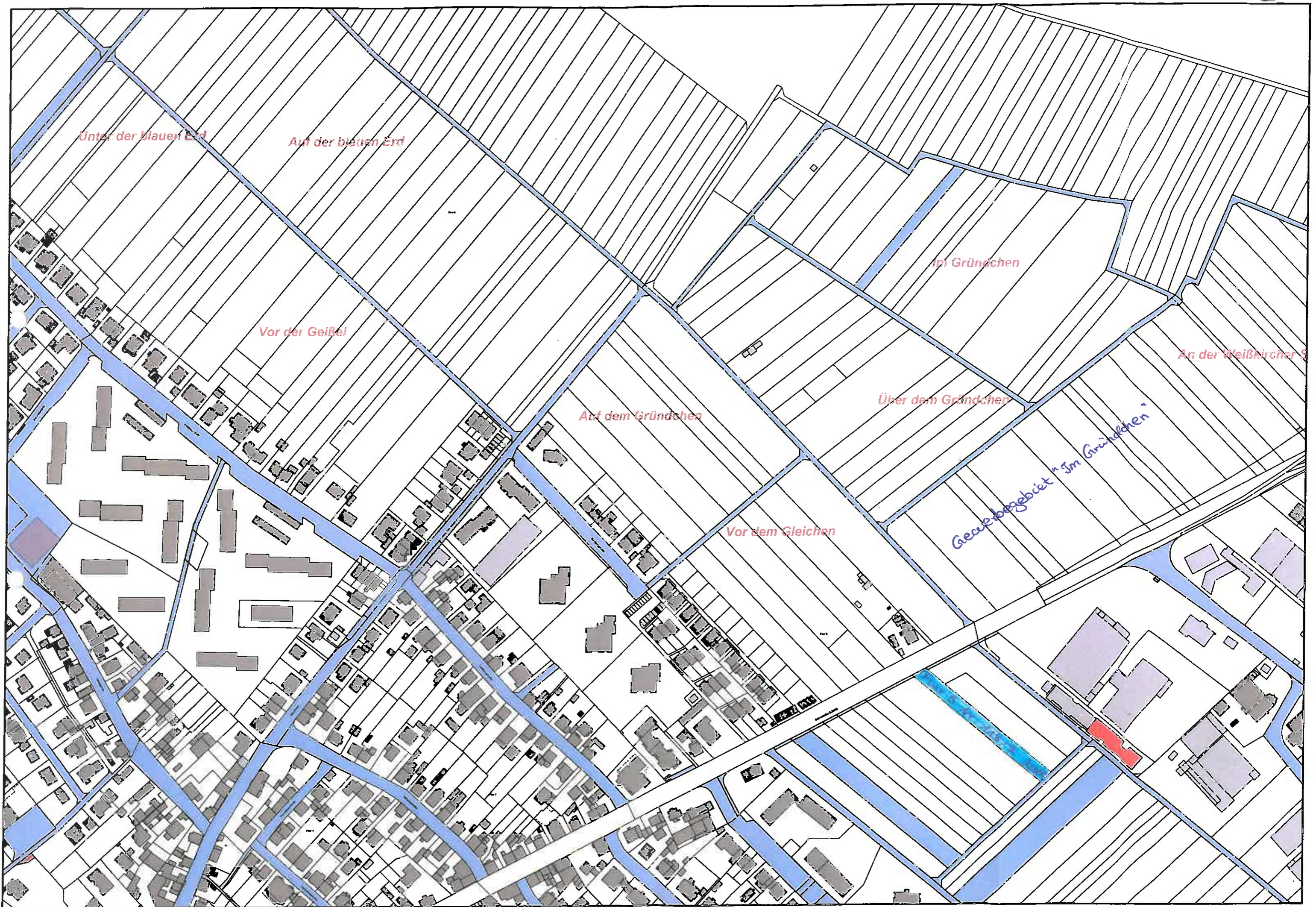
Am Viehtrieb

Oberen Dornwiesen

An der Oberhöchstädter Grenze Kettenweidenwiesen

Am Oberhöchstädter Weg

Am Oberhöchstädter Weg



Unter der blauen Erd

Auf der blauen Erd

Vor der Geißel

Auf dem Gründchen

Vor dem Gleichen

Im Gründchen

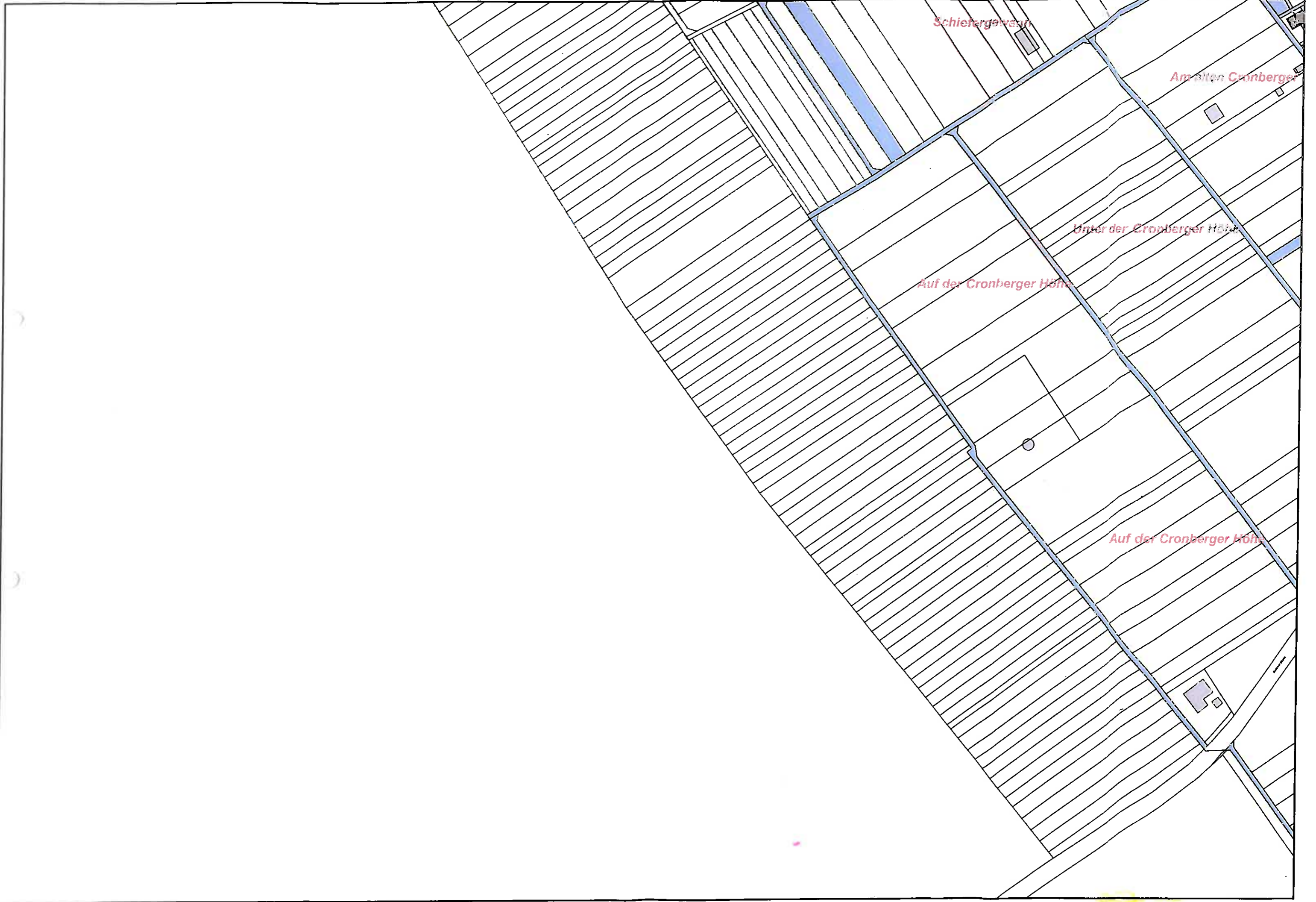
Über dem Gründchen

An der Weißbricher

Gewerbegebiet "Im Gründchen"







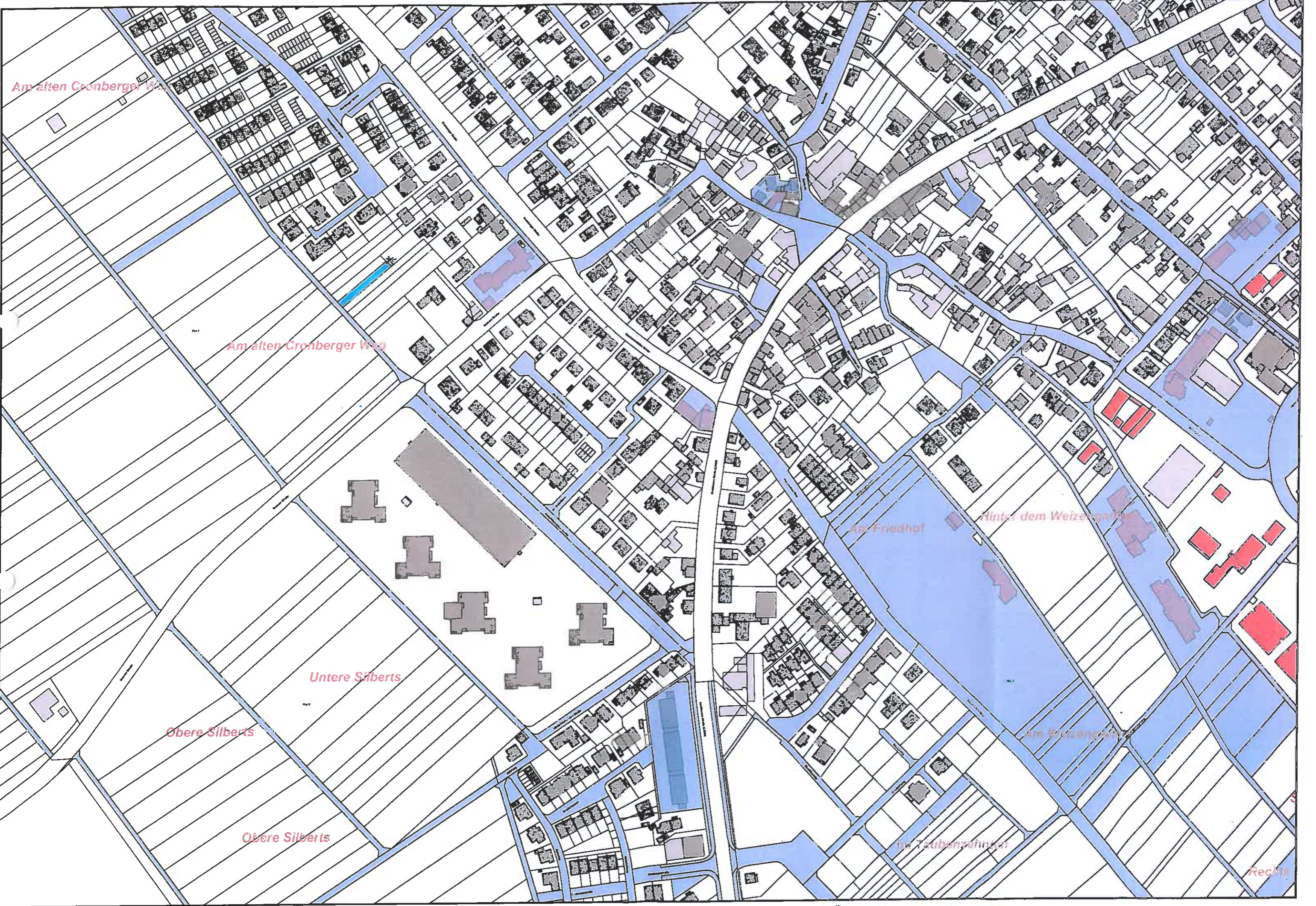
Schiefergraben

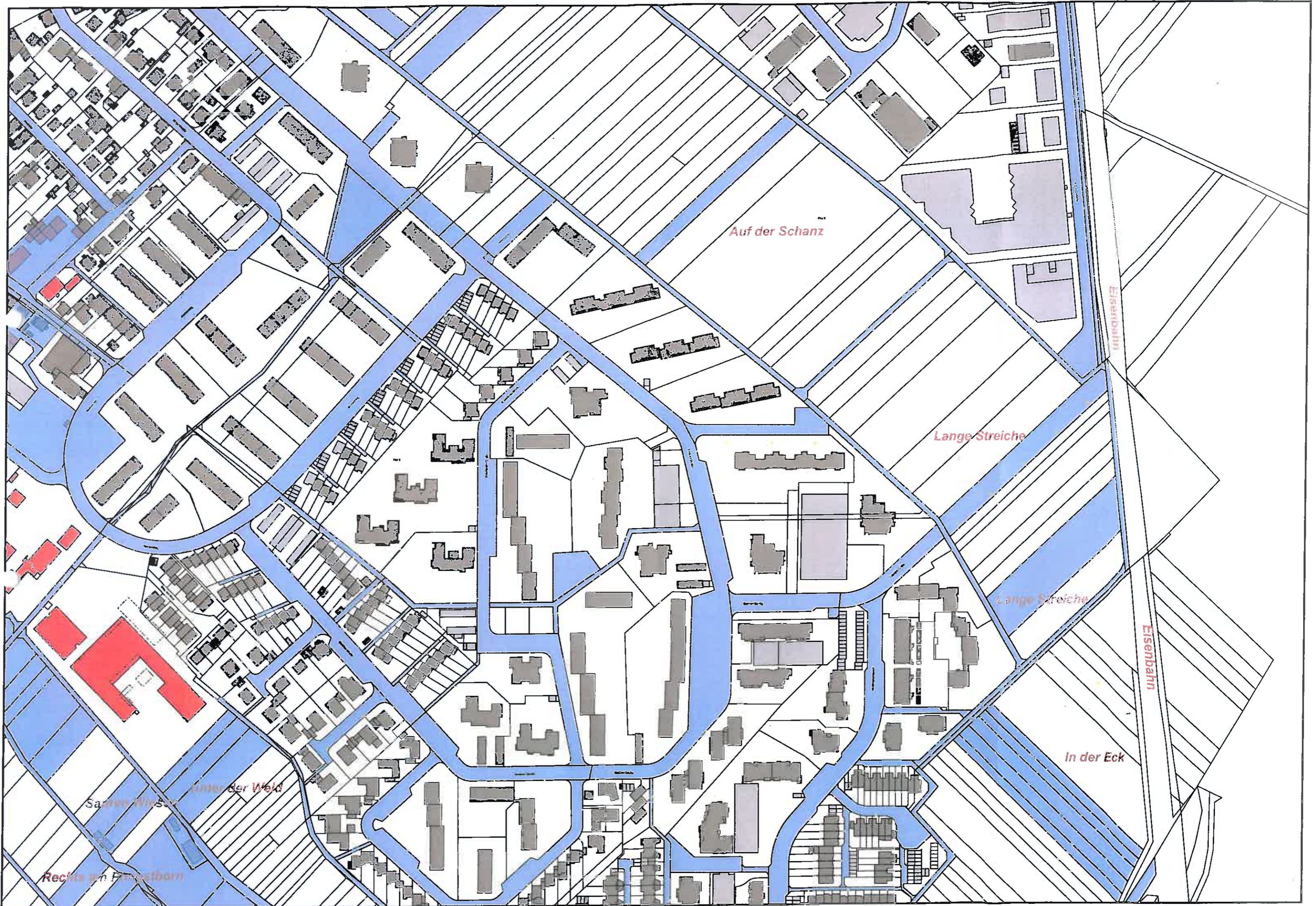
Am alten Cronberger

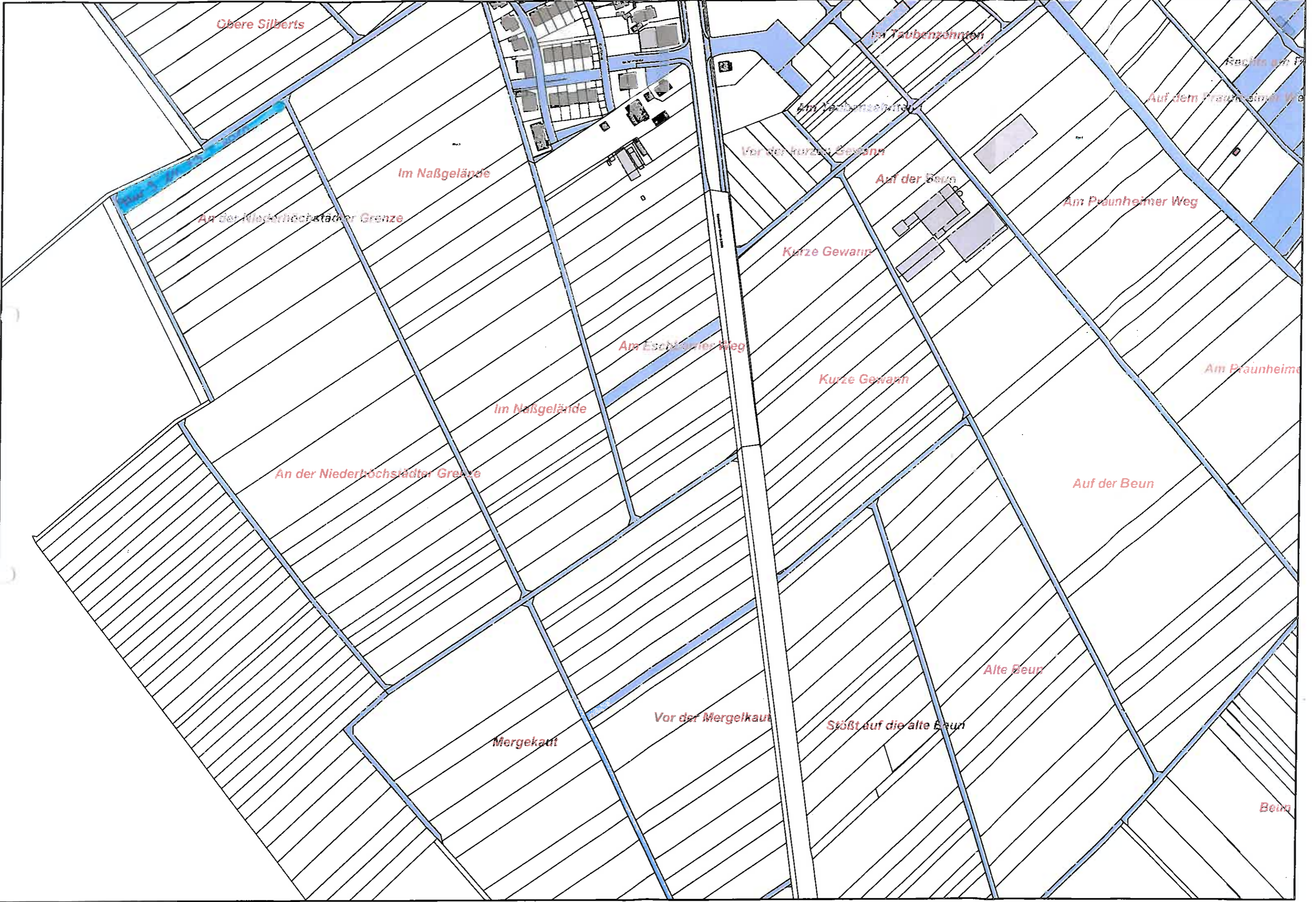
Unter der Cronberger Höhe

Auf der Cronberger Höhe

Auf der Cronberger Höhe







Obere Silberts

Im Taubenzöhnten

Rechts am Praunheimer Weg

Auf dem Praunheimer Weg

Im Naßgelände

Vor der kurzen Gewann

Auf der Beun

Am Praunheimer Weg

An der Niederhöchstädter Grenze

Kurze Gewann

Am Eschbacher Weg

Kurze Gewann

Am Praunheimer Weg

Im Naßgelände

An der Niederhöchstädter Grenze

Auf der Beun

Alte Beun

Mergelkauf

Vor der Mergelkauf

Stößt auf die alte Beun

Beim Praunheimer Weg

